แผนพัฒนาท้องถิ่น
(พ.ศ.2566 - 2570)
องค์การบริหารส่วนจังหวัดร้อยเอ็ด

กองยุทธศาสตร์และงบประมาณ
องค์การบริหารส่วนจังหวัดร้อยเอ็ด

(ฉบับที่ ๒๗๙/๒๕๖๔)

ประกาศองค์การบริหารส่วนจังหวัดร้อยเอ็ด
เรื่อง ประกาศใช้แผนพัฒนาท้องถิ่น (พ.ศ. ๒๕๖๖ - ๒๕๗๐) องค์การบริหารส่วนจังหวัดร้อยเอ็ด

ด้วยคณะกรรมการพัฒนาองค์การบริหารส่วนจังหวัดร้อยเอ็ด มีมติเห็นชอบในการนำร่างแผนพัฒนาท้องถิ่น (พ.ศ. ๒๕๖๖ – ๒๕๗๐) องค์การบริหารส่วนจังหวัดร้อยเอ็ด เสนอต่อนายกองค์การบริหารส่วนจังหวัดร้อยเอ็ด เพื่อพิจารณาอนุมัติและประกาศใช้

อาศัยอำนาจตามความใน ข้อ ๒๔ แห่งระเบียบกระทรวงมหาดไทย ว่าด้วยการจัดทำแผนพัฒนาขององค์กรปกครองส่วนท้องถิ่น พ.ศ. ๒๕๔๘ แก้ไขเพิ่มเติม (ฉบับที่ ๓) พ.ศ. ๒๕๖๑ นายกองค์การบริหารส่วนจังหวัดร้อยเอ็ด จึงประกาศใช้แผนพัฒนาท้องถิ่น (พ.ศ. ๒๕๖๖ – ๒๕๗๐) องค์การบริหารส่วนจังหวัดร้อยเอ็ด

จึงประกาศมาให้ทราบโดยทั่วกัน

ประกาศ ณ วันที่ ๒๖ พฤศจิกายน พ.ศ. ๒๕๖๔

(นายเอกภาพ พลซื่อ)
นายกองค์การบริหารส่วนจังหวัดร้อยเอ็ด

คำนำ

องค์การบริหารส่วนจังหวัดร้อยเอ็ด มีภารกิจสำคัญในการปฏิบัติงานเพื่อประชาชนในพื้นที่จังหวัดร้อยเอ็ด ภายใต้บทบัญญัติแห่งรัฐธรรมนูญแห่งราชอาณาจักรไทย พ.ศ. 2560 ประกอบกับ ระเบียบกระทรวงมหาดไทย ว่าด้วยการจัดทำแผนพัฒนาขององค์กรปกครองส่วนท้องถิ่น พ.ศ. 2548 ที่แก้ไขเพิ่มเติมถึง (ฉบับที่ 2) พ.ศ. 2559 และ (ฉบับที่ 3) พ.ศ. 2561 ได้กำหนดให้องค์กรปกครองส่วนท้องถิ่นมีอำนาจและหน้าที่ในการจัดทำแผนพัฒนาท้องถิ่นของตนเอง “แผนพัฒนาท้องถิ่น” หมายความว่า แผนพัฒนาขององค์กรปกครองส่วนท้องถิ่นที่กำหนดวิสัยทัศน์ ประเด็นยุทธศาสตร์ เป้าประสงค์ ตัวชี้วัด ค่าเป้าหมาย และกลยุทธ์ โดยสอดคล้องกับแผนพัฒนาจังหวัด ยุทธศาสตร์การพัฒนาขององค์กรปกครองส่วนท้องถิ่นในเขตจังหวัด แผนพัฒนาอำเภอแผนพัฒนาตำบล แผนพัฒนาหมู่บ้านหรือแผนชุมชน อันมีลักษณะเป็นการกำหนดรายละเอียดแผนงานโครงการพัฒนาที่จัดทำขึ้นสำหรับปีงบประมาณแต่ละปี ซึ่งมีความต่อเนื่องและเป็นแผนก้าวหน้าและให้หมายความรวมถึงการเพิ่มเติมหรือเปลี่ยนแปลงแผนพัฒนาท้องถิ่น

ดังนั้น เพื่อให้การดำเนินการดังกล่าวเป็นไปตามระเบียบฯ องค์การบริหารส่วนจังหวัดร้อยเอ็ด จึงได้ดำเนินการจัดทำแผนพัฒนาท้องถิ่น (พ.ศ. 2566 – 2570) องค์การบริหารส่วนจังหวัดร้อยเอ็ด ขึ้น เพื่อเป็นเครื่องมือในการจัดทำงบประมาณรายจ่ายประจำปี งบประมาณรายจ่ายเพิ่มเติม งบประมาณจากเงินสะสม และงบประมาณเงินอุดหนุนได้อย่างมีประสิทธิภาพและประสิทธิผลส่งผลให้เกิดการพัฒนาท้องถิ่นอย่างยั่งยืน

องค์การบริหารส่วนจังหวัดร้อยเอ็ด หวังเป็นอย่างยิ่งว่าแผนพัฒนาท้องถิ่น (พ.ศ.2566 - 2570) องค์การบริหารส่วนจังหวัดร้อยเอ็ด ฉบับนี้จะใช้เป็นแนวทางการพัฒนาท้องถิ่นและตอบสนองความต้องการของประชาชนในเขตพื้นที่องค์การบริหารส่วนจังหวัดร้อยเอ็ดอย่างมีประสิทธิภาพต่อไป

องค์การบริหารส่วนจังหวัดร้อยเอ็ด

สารบัญ

เรื่อง	หน้า
ส่วนที่ 1 สภาพทั่วไปและข้อมูลพื้นฐาน	
1. ด้านกายภาพ	1 - 21
2. ด้านการเมือง การปกครอง	22 - 24
3. ประชากร	24 - 26
4. สภาพทางสังคม	27 - 43
5. ระบบบริการพื้นฐาน	44 - 52
6. ระบบเศรษฐกิจ	53 - 78
7. ศาสนา ประเพณี วัฒนธรรม	79 - 84
8. ทรัพยากรธรรมชาติ	84 - 90
ส่วนที่ 2 ยุทธศาสตร์องค์กรปกครองส่วนท้องถิ่น	
1. ความสัมพันธ์ระหว่างแผนพัฒนาระดับมหาภาค	91 - 121
2. ยุทธศาสตร์ขององค์กรปกครองส่วนท้องถิ่น	121 - 136
3. การวิเคราะห์เพื่อพัฒนาท้องถิ่น	137 - 146
ส่วนที่ 3 การนำแผนพัฒนาท้องถิ่นไปสู่การปฏิบัติ	
1. ยุทธศาสตร์การพัฒนาและแผนงาน	147 - 148
2. บัญชีโครงการพัฒนาท้องถิ่น	
- สรุปบัญชีโครงการพัฒนา (ผ.01)	149 – 150
- รายละเอียดโครงการพัฒนา (ผ.02) ด้านโครงสร้างพื้นฐาน	
- แผนงานการอุตสาหกรรมและการโยธา	151 – 393
- แผนงานเคหะและชุมชน	394
- รายละเอียดโครงการพัฒนา (ผ.02) ด้านสังคมและคุณภาพชีวิต	
- แผนงานการรักษาความสงบภายใน	395 - 399
- แผนงานสาธารณสุข	400 – 408
- แผนงานสังคมสงเคราะห์	409 - 412
- แผนงานสร้างความเข้มแข็งของชุมชน	413 - 416
- รายละเอียดโครงการพัฒนา (ผ.02) ด้านเศรษฐกิจ	
- แผนงานเคหะและชุมชน	417 - 419
- แผนงานสร้างความเข้มแข็งของชุมชน	420 – 429
- แผนงานศาสนา วัฒนธรรม และนันทนาการ	430
- แผนงานการอุตสาหกรรมและการโยธา	431 - 437
- แผนงานการเกษตร	438 - 470
- รายละเอียดโครงการพัฒนา (ผ.02) ด้านทรัพยากรธรรมชาติและสิ่งแวดล้อม	
- แผนงานสาธารณสุข	471 - 472
- แผนงานการเกษตร	473
- รายละเอียดโครงการพัฒนา (ผ.02) ด้านการศึกษา ศาสนา และวัฒนธรรม	
- แผนงานการศึกษา	474 – 494
- แผนงานศาสนา วัฒนธรรม และนันทนาการ	495 – 504
- แผนงานการอุตสาหกรรมและการโยธา	505 - 507

สารบัญ (ต่อ)

เรื่อง	หน้า
- รายละเอียดโครงการพัฒนา (ผ.02) ด้านการบริหาร การเมือง การปกครอง	
- แผนงานบริหารงานทั่วไป	508 – 515
- แผนงานสร้างความเข้มแข็งของชุมชน	516 – 519
- แผนงานการอุตสาหกรรมและการโยธา	520
- สรุปบัญชีโครงการพัฒนา (ผ.03)	521
- แผนงานการรักษาความสงบภายใน	522
- แผนงานการศึกษา	523 - 526
- แผนงานสาธารณสุข	527
- แผนงานการเกษตร	528 – 532
ส่วนที่ 4 การติดตามและประเมินผล	
1. การติดตามและประเมินผลยุทธศาสตร์	533 - 537
2. การติดตามและประเมินผลโครงการ	537 - 542
3. สรุปผลการพัฒนาท้องถิ่นในภาพรวม	543 - 545
4. ข้อเสนอแนะในการจัดทำแผนพัฒนาท้องถิ่นในอนาคต	545 - 546

ส่วนที่ 1
สภาพทั่วไปและข้อมูลพื้นฐานของจังหวัดร้อยเอ็ด

1. ข้อมูลด้านกายภาพ

1.1 ความเป็นมาของจังหวัดร้อยเอ็ด

1.1.1 ตารางที่ 1: ประวัติจังหวัดร้อยเอ็ด

สรุปข้อมูล : จังหวัดร้อยเอ็ด (จาก : ประชุมพงศาวดารภาคที่ 4 ฉบับพิมพ์ครั้งแรก พ.ศ. 2458 (คัดลอก) และ หนังสือปกิณกคดีประวัติศาสตร์ไทย เล่ม 2 กรมศิลปากร พ.ศ. 2554)		
พ.ศ.	**บันทึกเหตุการณ์**	**รัชสมัย**
โบราณ	เรียกว่า เมืองสาเกตนคร แห่งราชอาณาจักรกุลุนทะ ต่อมา อาณาจักรกุลุนทะถึงคราวเสื่อม เมืองสาเกตร้างไป บริเวณรอบบึงสระมีต้นกุ่มขึ้นทั่วไป จึงเรียกบริเวณนั้นว่า “บ้านกุ่ม”	ตำนานอุรังคธาตุ
2255 (จ.ศ.1037)	เมืองร้อยเอ็ด ปรากฏชื่อเมืองตามพงศาวดารในสมัยอยุธยา - เจ้าสร้อยศรีสมุทพุทธางกูร เจ้าผู้ครองนครจำปาศักดินัคบุรีศรี (เดิมชื่อนครกาละจำบากนาคบุรีศรี) โปรดให้ “จารแก้ว” ปกครอง “บ้านทุ่ง” ขึ้นต่อนครจำปาศักดิ์ จนถึง พ.ศ. 2268	สมัยอยุธยา (สมเด็จพระบรมราชาที่ 3 หรือสมเด็จพระเจ้าอยู่หัวพระที่นั่งสุริยามรินทร์ หรือเจ้าฟ้าเอกทัศน์ กรมขุนอนุรักษ์มนตรี : พ.ศ. 2301 - 2310)
2268 (จ.ศ.1087)	ท้าวมืด บุตรจารแก้ว สืบต่อ (จนถึง พ.ศ. 2306) - เจ้าสร้อยศรีสมุทพุทธางกูร ยกฐานะบ้านทงขึ้นเป็น “เมืองทุ่ง” ตั้งให้ท้าวมืดเป็นเจ้าเมือง	
2306 (จ.ศ.1125)	ท้าวทน น้องท้าวมืด ปกครองแทน 4 ปี (จนถึง พ.ศ. 2310) - ท้าวเชียง และท้าวสูน บุตรท้าวมืด บาดหมางกับท้าวทน จึงไปขอพึ่งพระบรมโพธิสมภารสมเด็จพระบรมราชาที่ 3 ขอกองทัพมาปราบท้าวทน - ท้าวทน หนีไปอยู่ ณ บ้านกุดจอก - ท้าวเชียง เป็นเจ้าเมืองทง (ท้าวสูน เป็นอุปฮาด) ขาดการปกครองของนครจำปาศักดิ์มาขึ้นต่อกรุงศรีอยุธยา	
2315 (จ.ศ.1134)	พระยากรมท่า พระยาพรหม เห็นว่า“เมืองทุ่ง” มีชัยภูมิไม่เหมาะที่จะขยายเป็นเมืองใหญ่ (ตั้งอยู่ริมฝั่งแม่น้ำเซ) จึงหารือ ท้าวเชียง และท้าวสูน - ย้ายเมืองทุ่ง ไปตั้งใหม่ที่ดงเท้าสาร (ที่ตั้งเมืองเก่าของตำบลภูมิ) - สมเด็จพระเจ้าตากสินมหาราชโปรดให้ตั้ง “ดงเท้าสาร” เป็นเมืองชื่อว่า “เมืองสุวรรณภูมิ”	สมัยธนบุรี (พระเจ้าตากสิน : พ.ศ. 2310 – 2325)
2318 (จ.ศ.1137)	ท้าวทน (เจ้าเมืองทุ่งคนเก่า) ขอตั้ง “บ้านกุ่ม” ซึ่งเป็นที่ตั้งเมืองร้อยเอ็ดเก่าขึ้นเป็นเมือง - สมเด็จพระเจ้าตากสินมหาราช โปรดเกล้าฯ ให้ยก “บ้านกุ่ม”ขึ้นเป็น “เมืองร้อยเอ็ด” ตามนามเมืองเดิม ขึ้นต่อกรุงธนบุรี ตั้ง “ท้าวทน” เป็น “พระขัติยะวงศา” เจ้าเมืองร้อยเอ็ดคนแรก (ครองเมืองร้อยเอ็ด 8 ปี จนถึง พ.ศ. 2326 สมัยกรุงรัตนโกสินทร์ : พระบาทสมเด็จพระพุทธยอดฟ้าจุฬาโลกมหาราช	
2408 (จ.ศ. 1227)	พระขัติยะวงศา (จันทร์) เจ้าเมืองร้อยเอ็ด ขอตั้ง “บ้านลาดกุดยางใหญ่” เป็นเมือง - พระบาทสมเด็จพระจอมเกล้าเจ้าอยู่หัว โปรดเกล้าฯ ให้ยกบ้านลาดกุดยางใหญ่เป็น “เมืองมหาสารคาม” ขึ้นกับเมืองร้อยเอ็ด ให้ท้าวมหาไชย (กวด) บุตรอุปฮาด (สิงห์) เป็น “พระเจริญราชเดช” เจ้าเมืองมหาสารคาม	สมัยรัตนโกสินทร์ (พระจอมเกล้าฯ : พ.ศ. 2394 -2411)

/ตารางที่ 1 (ต่อ) ...

ตารางที่ 1: ประวัติจังหวัดร้อยเอ็ด (ต่อ)

พ.ศ.	บันทึกเหตุการณ์	รัชสมัย
2433 (ร.ศ.109)	พระบาทสมเด็จพระจอมเกล้าเจ้าอยู่หัว โปรดเกล้าฯ ให้แบ่งหน้าที่ข้าหลวงเป็น 4 กอง - เมืองร้อยเอ็ด อยู่ในบังคับของข้าหลวงเมืองอุบลราชธานี เรียกว่า “หัวเมืองลาวฝ่ายตะวันออกเฉียงเหนือ”	(พระจอมเกล้าฯ : พ.ศ. 2411 - 2453)
2434 (ร.ศ. 110)	พระบาทสมเด็จพระจุลจอมเกล้าเจ้าอยู่หัว (ทรงพระราชปรารภว่า หัวเมืองในราชอาณาเขตที่ได้แบ่งปันไว้โดยกำหนดแต่ก่อนนั้นยังหาสมควรแก่กาลสมัยไม่ ...) โปรดเกล้าฯ ให้จัดการปกครองใหม่เป็น 4 กอง - เมืองร้อยเอ็ดอยู่ในบังคับของข้าหลวงเมืองลาวกาว (พระเจ้าน้องยาเธอ กรมหลวงพิชิตปรีชากร เป็นข้าหลวงใหญ่) ตั้งรักษาอยู่ ณ เมืองจำปาศักดิ์ - พระขัติยะวงษา (เภา) ผู้ว่าราชการเมืองร้อยเอ็ด ถึงแก่กรรม	
2435 (ร.ศ. 111)	พระบาทสมเด็จพระจุลจอมเกล้าเจ้าอยู่หัว โปรดเกล้าฯ ให้รวมหัวเมืองเข้าเป็นมณฑล ขึ้นตรงต่อกระทรวงมหาดไทย - เมืองร้อยเอ็ด ขึ้นกับมณฑลลาวกาว ตั้งที่บัญชาการมณฑลที่เมืองอุบลราชธานี (ภายหลังเปลี่ยนชื่อเป็น มณฑลตะวันออกเฉียงเหนือ และต่อมาเปลี่ยนชื่อเป็น มณฑลอีสาน)	
2455	พระบาทสมเด็จพระมงกุฎเกล้าเจ้าอยู่หัว โปรดเกล้าฯ ให้แยกมณฑลอีสานออกเป็น 2 มณฑล คือ มณฑลร้อยเอ็ด และมณฑลอุบล - มณฑลร้อยเอ็ด มี 3 เมือง คือ เมืองร้อยเอ็ด มหาสารคาม กาฬสินธุ์	(พระมงกุฎเกล้าฯ : พ.ศ. 2453 – 2468)
2465	ให้รวบรวมมณฑลร้อยเอ็ด มณฑลอุบล มณฑลอุดรขึ้นเป็นภาคอีสานตั้งที่บัญชาการภาคที่มณฑลอุดร	
2468	ให้ยุบเลิกภาคอีสานเปลี่ยนเป็น มณฑลร้อยเอ็ด มณฑลอุบล มณฑลอุดรตามเดิม โดยมณฑลร้อยเอ็ดมีพระยาแก้วโกรพ (ทองสุข ผลลัพธ์ทิน) เป็นสมุหเทศาภิบาล	
2469	ให้ยุบมณฑลร้อยเอ็ด มณฑลอุบล มณฑลอุดร เป็นจังหวัดร้อยเอ็ด จังหวัดอุบลราชธานี และจังหวัดอุดร ให้ขึ้นกับมณฑลนครราชสีมา - จังหวัดร้อยเอ็ด มีมหาอำมาตย์เอก พระยาสุนทรเทพกิจจารักษ์ (ทอง จันทรางศุ) ดำรงตำแหน่งผู้ว่าราชการจังหวัดร้อยเอ็ด	(พระปกเกล้าฯ : พ.ศ. 2468 – 2484) ทรงสละราชสมบัติ 2 มีนาคม 2477
2475	เปลี่ยนการปกครองจากระบอบสมบูรณาญาสิทธิราชย์ เป็นระบอบประชาธิปไตย	
2476	รัฐบาลออกพระราชบัญญัติว่าด้วยระเบียบบริหารราชการแห่งราชอาณาจักรสยาม พุทธศักราช 2476 - จัดระเบียบบริหารราชการส่วนภูมิภาค เป็น จังหวัด และอำเภอ - จังหวัดร้อยเอ็ด มี 9 อำเภอ คือ อำเภอเมืองร้อยเอ็ด อำเภอธวัชบุรี อำเภอเสลภูมิ อำเภอโพนทอง อำเภออาจสามารถ อำเภอพนมไพร อำเภอสุวรรณภูมิ อำเภอเกษตรวิสัย อำเภอจตุรพักตรพิมาน - มหาอำมาตย์โท พระชาติตระการ (ม.ร.ว.จิตร คเณจร) ดำรงตำแหน่งผู้ว่าราชการจังหวัดร้อยเอ็ด	

/1.1.2 ตราประจำ...

1.1.2 ตราประจำจังหวัด

ประกอบด้วยสัญลักษณ์รูปบึงพลาญชัย ศาลหลักเมือง พระมหาเจดีย์ศรีชัยมงคล ตัวเลข 101 และรวงข้าวหอมมะลิ ความหมาย : พลาญชัย เป็นบึงน้ำใสสะอาดตั้งอยู่กลางเมือง บ่งบอกว่าประชาชนชาวจังหวัดร้อยเอ็ดมีน้ำใจโอบอ้อมอารี รักความสงบและมีความเป็นอยู่ที่เรียบง่าย รวมทั้งเป็นแหล่งอาหารที่มีความอุดมสมบูรณ์ ศาลหลักเมือง เป็นที่เคารพสักการะและเป็นศูนย์รวมจิตใจของชาวร้อยเอ็ด พระมหาเจดีย์ศรีชัยมงคล บ่งบอกถึงความเป็นเมืองแห่งพระพุทธศาสนาที่เจริญรุ่งเรือง ตัวเลข 101 แสดงถึงความเป็นเมืองใหญ่ในอดีตที่ชื่อสาเกตนคร รวงข้าวหอมมะลิ เป็นผลิตผลทางการเกษตรชั้นเลิศที่มีชื่อเสียงไปทั่วโลกจากทุ่งกุลาร้องไห้จังหวัดร้อยเอ็ด

1.1.3 ดอกไม้ประจำจังหวัด คือ ดอกอินทนิลบก หมายถึง ความเจริญรุ่งเรือง อายุยืนนาน ใบสีเขียวเข้ม ลักษณะใบเดี่ยว ดอกสีม่วง ม่วงชมพู มีฉายานามว่าเป็น "ราชินีดอกไม้"(Queen's Flower)

1.1.4 คำขวัญประจำจังหวัดร้อยเอ็ด

สิบเอ็ดประตูเมืองงาม	เรืองนามพระสูงใหญ่
ผ้าไหมสาเกต	บุญผะเหวดประเพณี
มหาเจดีย์ชัยมงคล	งามน่ายลบึงพลาญชัย
เขตกว้างไกลทุ่งกุลา	โลกลือชาข้าวหอมมะลิ

/ 1.2 ขนาดที่ตั้ง ...

1.2 ขนาดและที่ตั้ง

"จังหวัดร้อยเอ็ด" ตั้งอยู่ตอนกลางของภาคตะวันออกเฉียงเหนือของประเทศไทย ระหว่างเส้นรุ้งที่ 15 องศา 24 ลิปดา ถึง 16 องศา 19 ลิปดา และเส้นแวงที่ 103 องศา 17 ลิปดา ถึง 104 องศา 22 ลิปดา ทิศเหนือติดจังหวัดกาฬสินธุ์ และมุกดาหาร ทิศใต้ติดจังหวัดสุรินทร์ และศรีสะเกษ ทิศตะวันออกติดจังหวัดยโสธร ทิศตะวันตกติดจังหวัดมหาสารคาม อยู่ห่างจากกรุงเทพมหานครระยะทาง 512 กิโลเมตร มีพื้นที่ 8,299.46 ตารางกิโลเมตร หรือประมาณ 5,187,156 ไร่ คิดเป็นร้อยละ 5.1 ของภาคจัดเป็นลำดับที่ 10 ของภาคตะวันออกเฉียงเหนือ และลำดับที่ 23 ของประเทศ

/ 1.2.1 อาณาเขต ...

1.2.1 อาณาเขต

จังหวัดร้อยเอ็ด มีอาณาเขตติดต่อกับจังหวัดต่างๆ ดังนี้

ทิศเหนือ ติดต่อกับ อำเภอกมลาไสย อำเภอร่องคำ และอำเภอกุฉินารายณ์ จังหวัดกาฬสินธุ์ และอำเภอหนองสูง จังหวัดมุกดาหาร

ทิศใต้ ติดต่อกับ อำเภอชุมพลบุรี อำเภอท่าตูม จังหวัดสุรินทร์ และอำเภอราศีไศล จังหวัดศรีสะเกษ

ทิศตะวันออก ติดต่อกับ อำเภอเลิงนกทา อำเภอกุดชุม อำเภอเมืองยโสธร และอำเภอมหาชนะชัย จังหวัดยโสธร

ทิศตะวันตก ติดต่อกับ อำเภอพยัคฆภูมิพิสัย อำเภอวาปีปทุม และอำเภอเมืองมหาสารคาม จังหวัดมหาสารคาม

ตารางที่ 2: ข้อมูลพื้นที่จังหวัดร้อยเอ็ด

อำเภอ	พื้นที่ (ตร.กม.)	ระยะทาง (กม.)	จำนวนตำบล	จำนวนหมู่บ้าน
อ.เมืองร้อยเอ็ด	493.60	0	15	201
อ.เกษตรวิสัย	580.13	49	13	174
อ.จตุรพักตรพิมาน	521.99	27	12	150
อ.ธวัชบุรี	374.00	12	12	147
อ.พนมไพร	519.30	67	13	160
อ.โพนทอง	719.15	49	14	196
อ.เสลภูมิ	792.34	32	18	235
อ.สุวรรณภูมิ	1,107.04	54	15	199
อ.อาจสามารถ	454.44	36	10	139
อ.ปทุมรัตต์	356.94	66	8	101
อ.หนองพอก	599.47	75	9	120
อ.เมืองสรวง	209.44	28	5	49
อ.โพธิ์ชัย	394.31	40	9	112
อ.โพนทราย	215.85	84	5	57
อ.เมยวดี	180.59	73	4	43
อ.ศรีสมเด็จ	217.67	26	8	82
อ.จังหาร	165.10	14	8	110
อ.เชียงขวัญ	127.20	21	6	66
อ.หนองฮี	132.00	74	4	54
อ.ทุ่งเขาหลวง	138.90	29	5	51
รวม	**8,299.46**		**193**	**2,446**

ที่มา : ที่ทำการปกครองจังหวัดร้อยเอ็ด (ข้อมูล ณ เดือนมิถุนายน 2564)

/ 1.3 ลักษณะ...

1.3 ลักษณะภูมิประเทศ

ลักษณะภูมิประเทศของจังหวัดร้อยเอ็ด โดยทั่วไปเป็นที่ราบสูง มีความสูงจากระดับน้ำทะเลปานกลางประมาณ 130 - 160 เมตร ซึ่งสภาพพื้นที่ และลักษณะภูมิประเทศของจังหวัดร้อยเอ็ด สามารถแบ่งได้ดังนี้

1. พื้นที่ทางตอนเหนือของจังหวัด ในพื้นที่อำเภอหนองพอก อำเภอโพธิ์ชัย อำเภอโพนทอง และอำเภอเมยวดี มีลักษณะเป็นภูเขาเตี้ยๆ และพื้นที่ป่า ส่วนใหญ่เป็นพื้นที่ลุ่มน้ำของลำน้ำยัง สภาพพื้นที่ลาดเทจากทิศตะวันออก และทิศตะวันตกเข้าหาลำน้ำยัง

2. พื้นที่ตอนกลาง ในเขตท้องที่ อำเภอเสลภูมิ อำเภออาจสามารถ อำเภอเมืองสรวง อำเภอธวัชบุรี อำเภอจตุรพักตรพิมาน อำเภอเมืองร้อยเอ็ด อำเภอศรีสมเด็จ อำเภอจังหาร อำเภอเชียงขวัญ และอำเภอทุ่งเขาหลวง เป็นพื้นที่ราบสูง สภาพภูมิประเทศเป็นพื้นที่ลูกคลื่นลอนตื้น มีแม่น้ำชีไหลผ่าน สภาพพื้นที่ลาดเท จากทิศตะวันตกไปทางทิศเหนือ และตะวันออกเข้าหาแม่น้ำชี

3. พื้นที่ทางตอนล่างในเขตท้องที่ อำเภอสุวรรณภูมิ อำเภอเกษตรวิสัย อำเภอปทุมรัตต์ อำเภอพนมไพร อำเภอโพนทราย และอำเภอหนองฮี เป็นที่ราบต่ำรูปกระทะที่เรียกว่า “ทุ่งกุลาร้องไห้”เป็นแหล่งผลิตข้าวหอมมะลิขนาดใหญ่ สภาพพื้นที่ลาดเทจากทางทิศตะวันตกไปทางทิศตะวันออกเฉียงใต้เข้าหาแม่น้ำมูล มีลำน้ำเสียวไหลผ่าน และมีแม่น้ำมูลเป็นเส้นเขตแดนกับจังหวัดสุรินทร์

- **ทิศเหนือ** มีลักษณะเป็นภูเขาเตี้ยๆ และพื้นที่ป่า ส่วนใหญ่เป็นพื้นที่ลุ่มน้ำของลำน้ำยัง สภาพพื้นที่ลาดเท จากทิศตะวันออก และทิศตะวันตกเข้าหาลำน้ำยัง
- **ทิศใต้** มีลักษณะเป็นพื้นที่ราบลุ่มแอ่งกระทะของทุ่งกุลาร้องไห้ สภาพพื้นที่ลาดเทจากทิศตะวันตกไปทางทิศตะวันออกเฉียงใต้เข้าหาแม่น้ำมูล
- **ทิศตะวันออก** มีลักษณะเป็นพื้นที่ราบสูงลูกคลื่นลอนตื้น ระหว่างแม่น้ำชีกับลำน้ำยัง สภาพพื้นที่ลาดเทเข้าหาแม่น้ำชี และลำน้ำยัง
- **ทิศตะวันตก** มีลักษณะเป็นพื้นที่ราบสูงลูกคลื่นลอนตื้น ต้นน้ำลำน้ำสาขาของแม่น้ำชี สภาพพื้นที่ลาดเท จากทิศตะวันตกไปทางทิศเหนือ และตะวันออก เข้าหาแม่น้ำชี

1.4 แผนผังกำหนดการใช้ประโยชน์ที่ดินตามที่จำแนกประเภทท้ายกฎกระทรวงให้ใช้บังคับผังเมืองรวมจังหวัดร้อยเอ็ด พ.ศ. 2560

/ ผังการใช้ประโยชน์ ...

แผนผังกำหนดการใช้ประโยชน์ที่ดินตามที่ได้จำแนกประเภทท้ายกฎกระทรวง
ให้ใช้บังคับผังเมืองรวมจังหวัดร้อยเอ็ด
พ.ศ. 2560

มาตราส่วน 1:250,000

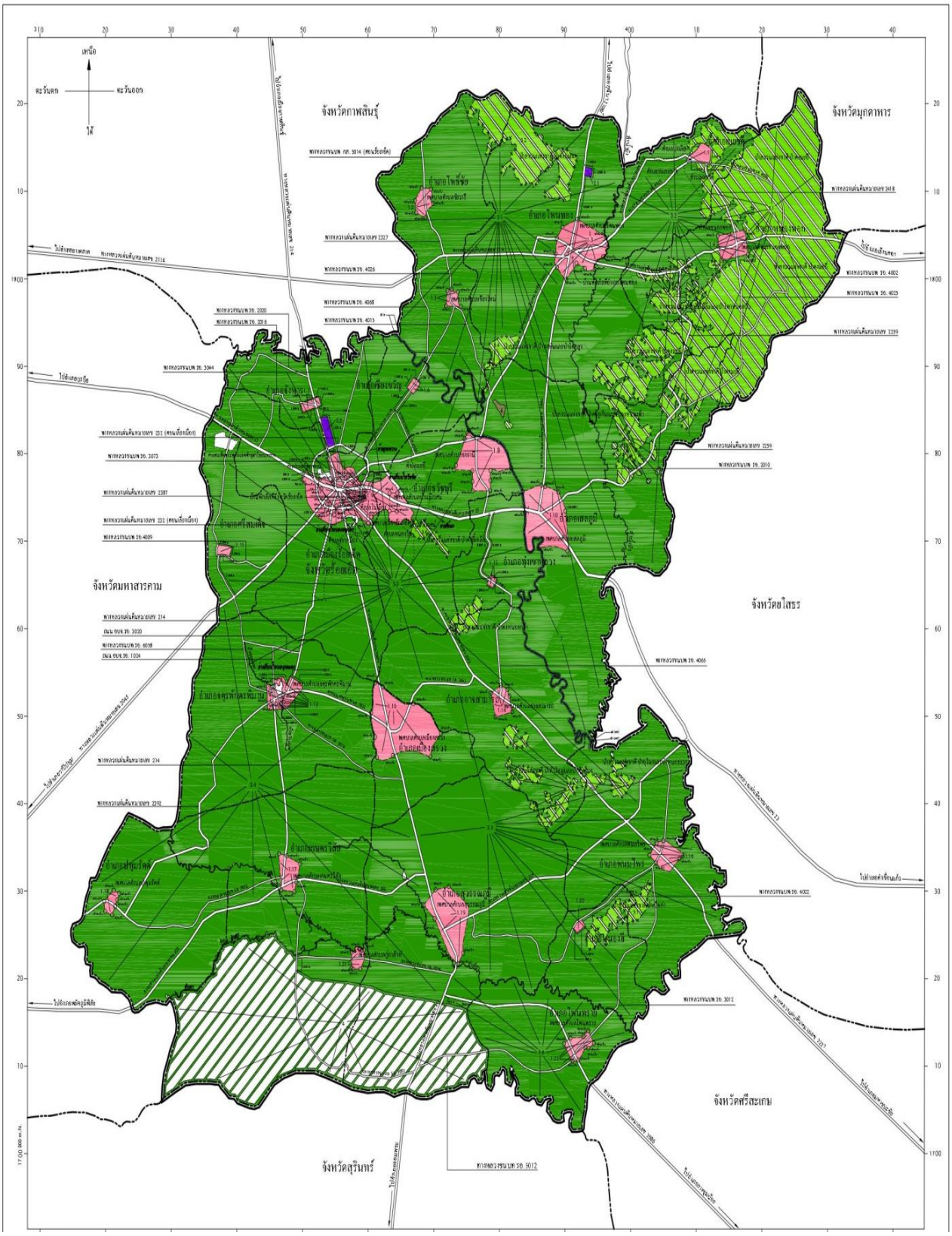

/ เครื่องหมาย ...

1.5 ลักษณะภูมิอากาศ

ลักษณะภูมิอากาศของจังหวัดร้อยเอ็ด อยู่ภายใต้อิทธิพลของลมมรสุมที่พัดประจำเป็นฤดูกาล 2 ชนิด โดยพัดจากทิศตะวันออกเฉียงเหนือในฤดูหนาว เรียกว่า มรสุมตะวันออกเฉียงเหนือ อิทธิพลของลมมรสุมนี้จะทำให้บริเวณพื้นที่จังหวัดร้อยเอ็ดประสบกับสภาวะอากาศหนาวเย็นและแห้งแล้ง และมรสุมอีกชนิดหนึ่ง คือ มรสุมตะวันตกเฉียงใต้ ลมมรสุมนี้จะพัดจากทิศตะวันตกเฉียงใต้เป็นส่วนใหญ่ในช่วงฤดูฝนทำให้อากาศชุ่มชื้นและมีฝนตกทั่วไป

สำหรับภูมิอากาศทั่วไป จังหวัดร้อยเอ็ดมีอากาศร้อนจัดและแห้งแล้งในฤดูร้อนและมีอากาศหนาวเย็นในฤดูหนาว ซึ่งสามารถแบ่งออกเป็น 3 ฤดู คือ

ฤดูร้อน	เริ่มตั้งแต่เดือนกุมภาพันธ์ ถึงเดือนพฤษภาคม
ฤดูฝน	เริ่มตั้งแต่เดือนพฤษภาคม ถึงเดือนตุลาคม
ฤดูหนาว	เริ่มตั้งแต่เดือนตุลาคม ถึงเดือนมกราคม

/ ตารางที่ 3 ...

ตารางที่ 3: แสดงลักษณะภูมิอากาศจังหวัดร้อยเอ็ด (2563)

ข้อมูลภูมิอากาศที่สำคัญ	หน่วย	ช่วงพิสัยค่ารายปีเฉลี่ย	ค่าเฉลี่ยรายปี
อุณหภูมิ	องศาเซลเซียส	23.54 (ธ.ค.) – 31.57 (เม.ย.)	28.45
ความชื้นสัมพัทธ์	เปอร์เซ็นต์	62.73 (ธ.ค.) – 81.37 (ส.ค.)	69.96
ความเร็วลม	น๊อต	1.91 (ก.พ.) – 3.71 (ส.ค.)	2.86
เมฆปกคลุม	(0 – 10 อ๊อกต้า)	3.14 (ธ.ค.)– 8.76 (ส.ค.)	5.73
ปริมาณการระเหยจากถาด	มิลลิเมตร	4.34 (ธ.ค.)– 6.31 (มี.ค.,เม.ย.)	4.99
ปริมาณการระเหยจากพืช	-	-	-

ที่มา : สถานีอุตุนิยมวิทยาจังหวัดร้อยเอ็ด (ข้อมูล ณ วันที่ 1 มกราคม 2563)

1.5.1 ปริมาณน้ำฝน

ปริมาณน้ำฝนของจังหวัดร้อยเอ็ด ระหว่างปี 2560 – 2563 จะอยู่ในช่วง 1,226.7 มม. ถึง 1,759.1 มม. ปริมาณน้ำฝนสูงสุด 661.1 มม. ในเดือน สิงหาคม 2562 และในปี 2563 จังหวัดร้อยเอ็ดมีฝนตกจำนวน 110วัน ปริมาณน้ำฝนที่วัดได้ 1,287.4 มม.

ตารางที่ 4: ปริมาณน้ำฝน จำนวนวันฝนตกในจังหวัดร้อยเอ็ด ระหว่างปี 2559 – 2563

ปี พ.ศ.	ปริมาณน้ำฝน(มิลลิเมตร)	จำนวนวันฝนตก(วัน)
2560	1,759.1	117
2561	1,226.7	114
2562	1,530.7	95
2563	1,287.4	110
เฉลี่ย	**1,451.0**	**109.0**

ตารางที่ 5: แสดงสถิติปริมาณน้ำฝน ปี 2560 – 2563

ปี/	ปริมาณน้ำฝน												รวมทั้ง
เดือน	ม.ค.	ก.พ.	มี.ค.	เม.ย.	พ.ค.	มิ.ย.	ก.ค.	ส.ค.	ก.ย.	ต.ค.	พ.ย.	ธ.ค.	ปี (มม.)
2560	2.1	4.5	104.9	30.9	266.3	178.0	445.6	215.4	340.3	166.3	0	4.8	1,759.1
2561	0.9	0.4	62.6	109.7	217.0	167.5	279.9	199.8	164.8	14.1	7.2	2.8	1,226.7
2562	0.0	10.8	26.6	112.4	123.2	30.4	144.9	661.1	400.2	21.1	0.0	0.0	1,530.7
2563	3.3	0.0	53.2	116.2	88.6	67.4	156.9	280.4	280.5	239.5	1.4	0.0	1,287.4

ที่มา : สถานีอุตุนิยมวิทยา (ข้อมูล ณ วันที่ 12 พฤษภาคม 2564)

1.5.2 อุณหภูมิ

อุณหภูมิของจังหวัดร้อยเอ็ด ระหว่างปี 2560 - 2563 โดยมีอุณหภูมิเฉลี่ยตลอดปีอยู่ในช่วง 27.44 องศาเซลเซียส ถึง 28.45 องศาเซลเซียส ในปี 2563 มีอุณหภูมิต่ำสุด 13.0 องศาเซลเซียส ในเดือนธันวาคม และอุณหภูมิสูงสุด 40.8 องศาเซลเซียส ในเดือน พฤษภาคม

/ ตารางที่ 6 ...

ตารางที่ 6: แสดงอุณหภูมิต่ำสุดและสูงสุด ระหว่างปี 2560 – 2563

ปี พ.ศ.	อุณหภูมิต่ำสุด (องศาเซลเซียส)	อุณหภูมิสูงสุด (องศาเซลเซียส)	อุณหภูมิเฉลี่ยตลอดปี (องศาเซลเซียส)
2560	11.0	39.0	27.44
2561	12.2	39.2	27.61
2562	12.7	41.3	28.45
2563	13.0	40.8	28.07

ตารางที่ 7: แสดงอุณหภูมิต่ำสุด – สูงสุด ปี 2560 – 2563

ปี/เดือน	อุณหภูมิ (องศาเซลเซียส)							
	2560		2561		2562		2563	
	ต่ำสุด	สูงสุด	ต่ำสุด	สูงสุด	ต่ำสุด	สูงสุด	ต่ำสุด	สูงสุด
มกราคม	16.7	33.1	13.3	34.5	15.0	34.3	15.2	36.0
กุมภาพันธ์	15.2	36.4	12.2	36.5	19.7	38.2	16.5	37.5
มีนาคม	17.8	39.0	17.0	38.1	21.5	40.7	21.0	40.2
เมษายน	19.2	39.0	16.3	39.2	23.7	41.3	21.0	40.0
พฤษภาคม	23.2	38.3	23.9	36.0	24.1	39.4	24.0	40.8
มิถุนายน	24.5	35.4	23.0	35.3	24.0	38.0	24.2	38.8
กรกฎาคม	23.7	34.0	23.6	34.8	23.5	37.8	24.0	36.8
สิงหาคม	24.2	36.0	23.5	34.1	22.6	35.8	23.3	35.5
กันยายน	23.0	34.5	23.0	35.4	22.7	34.4	23.2	35.0
ตุลาคม	20.5	33.5	20.5	34.7	19.8	35.4	18.7	33.2
พฤศจิกายน	17.3	35.4	17.5	36.0	18.8	32.5	17.6	34.8
ธันวาคม	11.0	32.3	12.5	32.6	12.7	34.3	13.0	33.7

ที่มา : สถานีอุตุนิยมวิทยาร้อยเอ็ด (ข้อมูล ณ วันที่ 12 พฤษภาคม 2564)

1.6 ลักษณะของดิน

เนื่องจากจังหวัดร้อยเอ็ดตั้งอยู่บนแอ่งโคราช (Khorat basin) ที่มีรูปร่างคล้ายจานเข้าไปทางทิศตะวันออกเฉียงใต้ หินที่รองรับเบื้องล่างส่วนใหญ่จะเป็นหินทราย หินกรวดมนและหินซิลท์ ที่มีชั้นหินเกลือแทรกอยู่หินต่าง ๆ เหล่านี้เป็นตัวกำเนิดสำคัญของดินชนิดต่างๆ ของจังหวัด ซึ่งสามารถจำแนกออกเป็น 67 ชุดหิน ส่วนใหญ่แล้วจะเป็นดินที่มักจะมีทรายปน หรือค่อนข้างเป็นทราย ซึ่งเป็นวัตถุที่ขาดความอุดมสมบูรณ์ โดยแบ่งออกเป็นสามประเภทตามสภาพธรณีสัญฐานและลักษณะการก่อกำเนิดของดินได้ ดังนี้

1. บริเวณที่ราบลุ่ม (Alluvial plain) พบในบริเวณที่มีแม่น้ำและลำห้วยไหลผ่าน ซึ่งน้ำจะพัดพาเอาดินทรายแป้ง และทรายกรวด มาทับถมเกิดเป็นที่ราบลุ่มตามแนวยาวของลำน้ำ ที่ราบลุ่มที่สำคัญของจังหวัดร้อยเอ็ดแบ่งออกได้เป็น 3 แห่ง คือ

- บริเวณที่ราบลุ่มลำน้ำชี ซึ่งไหลจากทิศตะวันตกเฉียงเหนือไปทางทิศตะวันออกเฉียงใต้ของจังหวัด บริเวณนี้จะพบสันดินริมน้ำส่วนใหญ่เป็นดินร่วนหรือดินทราย ถัดลงไปจะเป็นที่ราบเรียบอันเป็นที่สะสมของดินตะกอนเนื้อละเอียดต่าง ๆ อยู่ในท้องที่อำเภอจังหาร อำเภอเชียงขวัญ อำเภอเมืองร้อยเอ็ด อำเภอธวัชบุรี อำเภอเสลภูมิ อำเภออาจสามารถ และอำเภอพนมไพร

/ บริเวณที่ราบลุ่ม ...

- บริเวณที่ราบลุ่มทางตอนใต้ของจังหวัด เป็นแนวตามลำเสียวใหญ่และลำพลับพลาขยายกว้างขึ้นเรื่อยๆ ในบริเวณที่ลำน้ำทั้งสองไหลบรรจบกับลำน้ำมูล เกิดเป็นที่ราบลุ่มที่เรียกกันว่าทุ่งกุลาร้องไห้ในฤดูฝน น้ำจะท่วมอยู่เป็นเวลานาน ดินที่อยู่ตามริมฝั่งแม่น้ำส่วนใหญ่จะเป็นดินร่วนแห้งดินทราย ส่วนบริเวณที่ลุ่มต่ำจะมีเนื้อดินเป็นดินเหนียวและจะมีการสะสมเกลือในปริมาณค่อนข้างสูง ดินเหล่านี้อยู่ในเขตท้องที่อำเภอจตุรพักตรพิมาน อำเภอปทุมรัตต์ อำเภอเกษตรวิสัย อำเภอสุวรรณภูมิ อำเภอโพนทรายและอำเภอหนองฮี

- บริเวณที่ราบลุ่มลำน้ำยัง ซึ่งเป็นที่ราบลุ่มแคบ ๆ ทางด้านตะวันออกเฉียงเหนือของจังหวัดในเขตท้องที่อำเภอเมยวดี อำเภอโพนทอง และอำเภอเสลภูมิ บริเวณเหล่านี้ดินส่วนใหญ่จะมีเนื้อดินเป็นดินร่วน หรือดินทราย ซึ่งน้ำพัดพามาจากเนินเขาใกล้เคียง

2. บริเวณพื้นที่เกือบราบ (Planation Surface) เกิดจากการกัดกร่อนของหินพื้นต่างๆ ในอดีตทำให้เกิดการปรับตัวของระดับพื้นที่ ซึ่งสามารถแบ่งออกเป็น 2 บริเวณ คือ

- บริเวณที่ราบเรียบ จะพบเป็นเขตติดต่อกับบริเวณที่ราบลุ่มของลำน้ำต่างๆ ดินที่พบในบริเวณนี้ส่วนใหญ่เป็นดินร่วน หรือดินทราย ซึ่งเกิดจากการที่ตะกอนถูกพัดพามาจากที่ราบสูงตอนบนหรือบริเวณที่ลูกคลื่นลอนราบ พบในเขตพื้นที่อำเภอเมืองร้อยเอ็ด อำเภอธวัชบุรี อำเภออาจสามารถ อำเภอสุวรรณภูมิ และอำเภอหนองฮี

- บริเวณพื้นที่ลูกคลื่นลอนราบ บริเวณเหล่านี้เป็นที่ดอนต่างๆ ของจังหวัด การเกิดเป็นลูกคลื่นต่างๆ ดังกล่าวเป็นผลมาจากการตัดผ่าของลำน้ำต่างๆ ซึ่งในปัจจุบันอาจคงสภาพลำน้ำให้เห็นหรืออาจไม่เห็นก็ได้ ลักษณะดินส่วนใหญ่จะเป็นดินร่วนหรือดินทราย และบางแหล่งจะพบดินลูกรัง ซึ่งเกิดจากการสลายตัวของหินดินดานเบื้องล่างในบริเวณเหล่านี้บางแหล่งจะพบหินพื้น (Bed rock) อยู่ตื้นกว่า 1 เมตร โดยเฉลี่ยแล้วจะพบอยู่ระหว่าง 1 - 3 เมตร ในเขตท้องที่อำเภอโพธิ์ชัย อำเภอโพนทอง อำเภอหนองพอก อำเภอศรีสมเด็จ อำเภอปทุมรัตต์ และอำเภออาจสามารถ

3. บริเวณที่เนินเขาหรือภูเขา (Hills and mountains) พบเฉพาะบริเวณตอนเหนือของจังหวัดเนินเขาหรือภูเขาเหล่านี้จะมีความสูงตั้งแต่ 200 - 600 เมตร จากระดับน้ำทะเลในเขตท้องที่อำเภอโพธิ์ชัย อำเภอโพนทอง และอำเภอหนองพอก ซึ่งส่วนใหญ่จะเป็นภูเขาหินทรายที่มีลักษณะยอดเรียบ

1.6.1 ทรัพยากรแร่ธาตุ

จังหวัดร้อยเอ็ดมีทรัพยากรแร่ธาตุที่สำคัญ ดังนี้

เกลือหิน

- พบที่อำเภอจตุรพักตรพิมาน อำเภอธวัชบุรี อำเภอศรีสมเด็จ อำเภอเกษตรวิสัย และอำเภอสุวรรณภูมิ
- ปริมาณสำรอง 250,000 ล้านตัน
- ประโยชน์ส่วนใหญ่นำไปผลิตโซดาไฟ และเครื่องปรุงอาหาร

ฟอสเฟต

- พบที่บ้านเหล่าขาม ตำบลสีแก้ว อำเภอเมือง และบ้านโพนครกน้อย ตำบลสระคู อำเภอสุวรรณภูมิ
- ปริมาณสำรอง 74,000 ตัน
- ประโยชน์ใช้ในอุตสาหกรรมผลิตปุ๋ยเคมี

โพแทช

- พบที่อำเภอจตุรพักตรพิมาน และอำเภอเกษตรวิสัย
- ปริมาณสำรอง 48,000 ล้านตัน
- ประโยชน์ใช้ในอุตสาหกรรมผลิตปุ๋ยเคมี

/ ทรายก่อสร้าง ...

ทรายก่อสร้าง

- ขุดหรือดูดในแม่น้ำมูล แม่น้ำชี และลำน้ำยัง ในเขตอำเภอทุ่งเขาหลวง อำเภอจังหาร อำเภอพนมไพร อำเภอโพนทราย อำเภอโพนทอง อำเภอเมยวดี อำเภอสุวรรณภูมิ อำเภอเสลภูมิ และอำเภออาจสามารถ
- ปริมาณสำรอง 434 ลูกบาศก์เมตร
- ประโยชน์ใช้ในการก่อสร้างทั่วไป

1.6.2 การใช้ประโยชน์จากที่ดิน จังหวัดร้อยเอ็ดมีพื้นที่ตามกลุ่มประเภทของการใช้ที่ดิน แบ่งออกเป็น 5 ลักษณะ และมีพื้นที่การเกษตรที่มีศักยภาพในการพัฒนาอธิบายตามตาราง ดังนี้

ตารางที่ 8: แสดงประเภทการใช้ประโยชน์จากที่ดิน

ที่	ประเภทการใช้ประโยชน์ที่ดิน	พื้นที่ (ไร่)	ร้อยละ
1	การเกษตร	3,241,254	62.49
2	ป่าไม้	206,865	3.99
3	แหล่งน้ำ	33,974	0.65
4	ที่อยู่อาศัย/อื่นๆ	1,705,063	32.87
รวม		**5,187,156**	**100**

ที่มา : สำนักงานทรัพยากรธรรมชาติและสิ่งแวดล้อมจังหวัดร้อยเอ็ด

ตารางที่ 9: แสดงพื้นที่เกษตรที่มีศักยภาพในการพัฒนา

ที่	พื้นที่ที่พิจารณา	ตร.กม.	ไร่	ร้อยละของพื้นที่จังหวัด
1	พื้นที่จังหวัด	8,299.46	5,187,156	100.00
2	พื้นที่การเกษตร	5,186.01	3,241,254	62.49
3	พื้นที่เหมาะสมกับการเพาะปลูก	3,788.77	2,367,984	45.65
4	พื้นที่มีศักยภาพพัฒนาระบบชลประทาน 4.1 พัฒนาแล้ว โดยกรมชลประทาน 4.2 พัฒนาแล้ว โดยส่วนราชการอื่น 4.3 จะต้องพัฒนาต่อไป	1,030.24 263.95 227.23 539.06	643,900 164,971 142,018 336,911	12.41 3.18 2.74 6.50
5	พื้นที่ชลประทานน้ำน้อย	2,758.53	1,724,084	33.24
6	พื้นที่พัฒนาโดยสระเก็บน้ำชุมชน (ขนาด 0.2 mcm)	1,397.23	873.270	16.84

ที่มา : สำนักงานเกษตรจังหวัดร้อยเอ็ดและโครงการชลประทานจังหวัดร้อยเอ็ด

1.7 ลักษณะแหล่งน้ำ

แหล่งน้ำที่สำคัญ : จังหวัดร้อยเอ็ดมีพื้นที่อยู่ในเขตลุ่มน้ำชีและมูล มีพื้นที่รับน้ำฝนทั้งสิ้น 8,299.46 ตร.กม. หรือประมาณ 5,187,156 ไร่ มีแม่น้ำที่สำคัญ ได้แก่ แม่น้ำชี แม่น้ำยัง แม่น้ำมูล ลำน้ำเสียว ลำน้ำพลับพลา ลำน้ำเตา มีพื้นที่ในเขตชลประทาน 504,915 ไร่ มีแหล่งกักเก็บน้ำจำนวน 1,737 แห่ง ได้แก่

1. แหล่งน้ำชลประทาน 467 แห่ง (ฝายขนาดใหญ่ 3 แห่ง / อ่างเก็บน้ำขนาดกลาง 12 แห่ง / อ่างเก็บน้ำขนาดเล็กประเภทอ่างและฝาย 312 แห่ง/โครงการพระราชดำริ 10 แห่ง/สถานีสูบน้ำด้วยไฟฟ้า 137 แห่ง)

/ 2. แหล่งน้ำ ...

2. แหล่งน้ำขนาดเล็ก 1,263 แห่ง (หนองน้ำและคลองธรรมชาติขนาดเล็ก 1,046 แห่ง /แก้มลิงและหนองน้ำธรรมชาติขนาดใหญ่ 110 แห่ง / ลำน้ำสาขาต่างๆ 105 แห่ง / โครงการป้องกันอุทกภัย 2 แห่ง) จังหวัดมีลำน้ำธรรมชาติที่สำคัญไหลผ่าน ได้แก่ แม่น้ำชี แม่น้ำยัง แม่น้ำมูล ลำน้ำเสียว ลำน้ำพลับพลา ลำน้ำเตา นอกจากนี้ยังมีแหล่งน้ำชลประทานที่ได้สร้างขึ้น เช่น อ่างเก็บน้ำขนาดกลาง 12 แห่ง อ่างเก็บน้ำขนาดเล็ก 224 แห่ง และฝายคอนกรีต 83 แห่ง คูคลอง 139 แห่ง ทำนบ 7 แห่ง สระหนอง บึงอีก จำนวน 791 แห่งที่สร้างเก็บไว้ใช้ตลอดปี แต่ยังขาดแคลนอีกมากเมื่อเปรียบเทียบกับพื้นที่ทำการเกษตรที่ต้องใช้น้ำจากธรรมชาติเป็นหลัก แม้แต่น้ำต้นทุนที่มีอยู่ก็ยังนำมาใช้ได้ไม่ทั่วถึง รวมทั้งในปัจจุบันเกิดความเสื่อมโทรมของแหล่งน้ำเกิดปัญหาอุทกภัยที่ขยายพื้นที่มากขึ้นและยาวนานขึ้น การบริหารจัดการน้ำที่ยังไม่มีประสิทธิภาพส่งผลให้เกิดการขาดแคลนน้ำเพื่อการเกษตร อุปโภค - บริโภค และเกิดภัยแล้ง

มีแหล่งน้ำตามธรรมชาติที่มีความสำคัญต่อความเป็นอยู่ของประชาชน ประกอบด้วย

- ลำน้ำชี มีต้นกำเนิดที่จังหวัดชัยภูมิ เป็นแม่น้ำสายหลักของจังหวัดร้อยเอ็ด ไหลผ่านอำเภอจังหาร อำเภอเชียงขวัญ อำเภอธวัชบุรี อำเภอเสลภูมิ อำเภอทุ่งเขาหลวง อำเภออาจสามารถ อำเภอพนมไพร มีน้ำไหลตลอดปีและในปีที่มีฝนตกชุกน้ำจะเอ่อล้นท่วมฝั่ง สร้างความเสียหายแก่พื้นที่การเกษตรโดยเฉพาะบริเวณลำน้ำชีในเขตอำเภอเสลภูมิ แต่ในฤดูแล้งน้ำน้อยและมีระดับน้ำต่ำ
- ลำน้ำยัง ไหลผ่านอำเภอโพนทอง และอำเภอเสลภูมิ แล้วไหลไปรวมกับแม่น้ำชีที่อำเภอเสลภูมิ ในฤดูฝนจะมีปริมาณน้ำมาก และจะไหลหลากอย่างรวดเร็ว และมักจะเอ่อท่วมพื้นที่การเกษตรอยู่เสมอ ส่วนฤดูแล้งน้ำแห้งขอดเป็นช่วงๆ
- ลำเสียวใหญ่ ไหลผ่านอำเภอปทุมรัตต์ อำเภอเกษตรวิสัย อำเภอสุวรรณภูมิ และอำเภอโพนทราย แล้วไหลไปรวมกับแม่น้ำมูลที่จังหวัดศรีสะเกษ ฤดูแล้งปริมาณน้ำน้อย แต่ในฤดูฝนน้ำจะเอ่อท่วม
- ลำเสียวน้อย ไหลผ่านเขตอำเภอจตุรพักตรพิมาน อำเภอเกษตรวิสัย และไหลไปรวมกับลำน้ำเสียวใหญ่ที่อำเภอสุวรรณภูมิ จะมีน้ำเฉพาะในฤดูฝนเท่านั้น ฤดูแล้งน้ำจะแห้งขอดเกือบตลอดสาย
- ลำน้ำเตา ไหลผ่านอำเภอปทุมรัตต์ และไหลไปรวมกับลำน้ำเสียวใหญ่ที่อำเภอเกษตรวิสัย
- ลำพลับพลา ไหลผ่านอำเภอเกษตรวิสัย ไปรวมกับแม่น้ำมูลที่อำเภอสุวรรณภูมิในฤดูแล้งน้ำมักจะแห้งขอดและรสกร่อย เพราะไหลผ่านบริเวณที่ดินเค็ม
- แม่น้ำมูล ไหลผ่านตอนใต้ของจังหวัดร้อยเอ็ด ในเขตอำเภอสุวรรณภูมิ และอำเภอโพนทรายเป็นแนวแบ่งเขตจังหวัดร้อยเอ็ดกับจังหวัดสุรินทร์
- ลำห้วยแกวใหญ่ ไหลผ่านอำเภอหนองพอกและอำเภอเสลภูมิ

นอกจากนี้ยังมีลำธารเล็ก ๆ อีกจำนวนมาก ซึ่งเป็นทางน้ำที่มีน้ำเฉพาะในฤดูฝนกระจายอยู่ทั่วไปตลอดจนบึงและหนองน้ำธรรมชาติที่สำคัญ คือ บึงกิ่ว บึงโดน บึงเกลือ เป็นต้น

/ 3.ปริมาณน้ำฝน...

3. ปริมาณน้ำฝน

มีรายงาน ณ วันที่ 14 พฤษภาคม 2564 สถานีวัดน้ำฝนอ่างเก็บน้ำหนองหญ้าม้า โครงการชลประทานร้อยเอ็ด อำเภอเมืองร้อยเอ็ด จังหวัดร้อยเอ็ด ปริมาณน้ำฝน 0 มม. มีปริมาณน้ำฝนสะสม ตั้งแต่วันที่ 1 มกราคม – 13 พฤษภาคม 2564 รวม 238.0 มม.

ฝน 24 ชม. (มม.)	ฝนสะสมปี 2564 1 ม.ค. 64 - ปัจจุบัน	ฝนสะสมปี 2563	ฝนเฉลี่ยรายปี (15 ปี)	คิดเป็น (ร้อยละ)
0	238.0	1,278.7	1,383.9	17.19

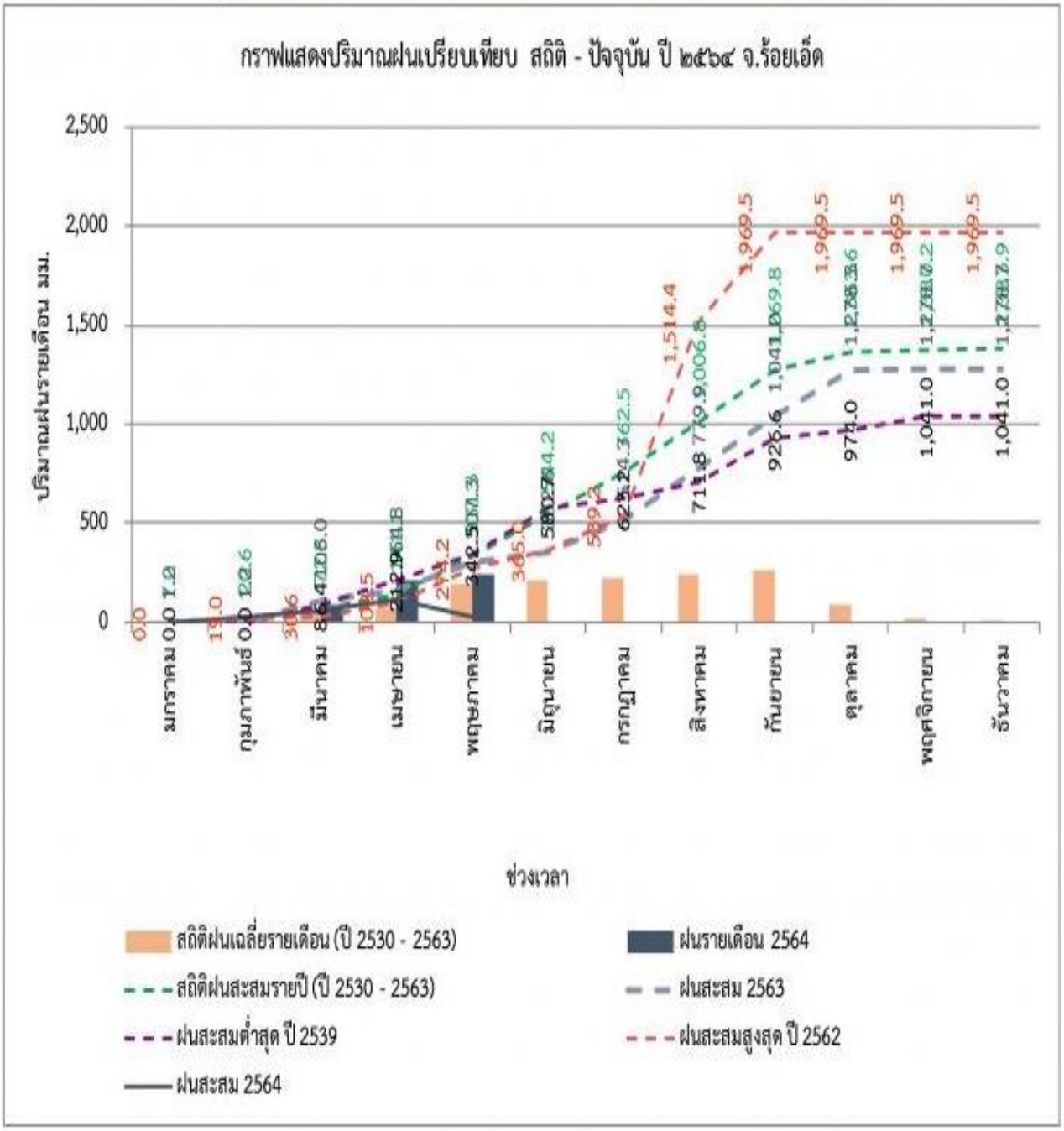

/4. อ่างเก็บน้ำ ...

4. อ่างเก็บน้ำขนาดกลาง

อ่างเก็บน้ำขนาดกลางในเขตจังหวัดร้อยเอ็ดทั้งหมด 12 แห่ง มีปริมาณรวม 16.574 ล้าน ลบม. (24 %) รับน้ำได้อีก 52.768 ล้าน ลบม. (76 %) ปัจจุบันอ่างเก็บน้ำ ขนาดกลาง 12 แห่ง มีปริมาณน้ำเก็บอยู่ระหว่าง 0 - 25 % จำนวน 6 แห่ง 26 - 50 % จำนวน 5 แห่ง 51 - 100 % จำนวน 1 แห่ง

ตารางที่ 10: แสดงข้อมูลอ่างเก็บน้ำขนาดกลาง

ที่	ชื่ออ่างเก็บน้ำ	พื้นที่ชลประทาน (ไร่)	ปริมาณ ล้าน ลบ.ม.						ความจุ %	ฝน (มม.)
			ความจุเก็บกัก	ระดับน้ำในอ่าง	ปริมาณในอ่าง	น้ำใช้การได้	น้ำไหลลงอ่าง	น้ำระบาย		
1	อ่างฯ หนองหญ้าม้า	3,900	2.117	139.69	0.555	0.464	0	0	26	0
2	อ่างฯ ห้วยแอ่ง	21,219	22.229	145.69	1.696	1.296	0	0	8	0
3	อ่างฯ ธวัชชัย	4,700	5.007	97.02	1.835	1.725	0	0	37	0
4	อ่างฯ ห้วยวังนอง	13,133	11.492	191.46	3.756	3.436	0	0	33	0
5	อ่างฯ ห้วยพุงใหญ่	13,012	7.800	194.61	4.034	3.584	0	0	52	0
6	อ่างฯ หนองท่าจอก	2,112	0.988	136.18	0.109	0.102	0	0.004	11	0
7	อ่างฯ หนองผือ	1,100	4.178	126.26	1.520	0.320	0	0	36	0
8	อ่างฯ ห้วยกุดแดง	2,098	2.806	101.93	1.235	0.935	0	0	44	0
9	อ่างฯ ห้วยกุดแคน	2,760	1.996	149.04	0.668	0.448	0	0	33	0
10	อ่างฯ ห้วยแล้ง	3,700	4.414	151.74	0.643	0.453	0	0	15	0
11	อ่างฯ ห้วยจานใต้	8,719	5.795	137.84	0.892	0.342	0	0	15	0.6
12	อ่างฯ หนองแวง	800	0.450	126.00	0.040	-0.010	0	0	9	0
รวม		**77,253**	**39.342**	**1,697.46**	**16.983**	**13.095**	**0**	**0.004**	**24**	**0.6**

ตารางที่ 11: แสดงพื้นที่ชลประทานในเขตจังหวัดร้อยเอ็ด

ลำดับ	ชื่อโครงการ	พื้นที่ชลประทาน (ไร่)
อยู่ในความรับผิดชอบ โครงการชลประทานร้อยเอ็ด		
1	โครงการพระราชดำริ	12,179
อยู่ในความรับผิดชอบ โครงการส่งน้ำและบำรุงบัญชีกลาง		
2	สถานีสูบน้ำเขื่อนวังยาว	18,2505
3	สถานีสูบน้ำเขื่อนร้อยเอ็ด	36,888
4	สถานีสูบน้ำเขื่อนพนมไพร	42,555
อยู่ในความรับผิดชอบ โครงการส่งน้ำและบำรุงรักษาเสียวใหญ่		
5	ฝายในลำน้ำเสียวใหญ่ (11 แห่ง)	64,385
อยู่ในความรับผิดชอบ องค์กรปกครองส่วนท้องถิ่น		
6	โครงการชลประทานขนาดเล็ก	117,215
7	สถานีสูบน้ำด้วยไฟฟ้าขนาดเล็ก	311,151

รวมพื้นที่ชลประทานในเขตจังหวัดร้อยเอ็ด 679,876 ไร่

/ ศูนย์ประมวล...

ศูนย์ประมวลวิเคราะห์สถานการณ์น้ำ
โครงการชลประทานร้อยเอ็ด

โทรศัพท์/โทรสาร 043 – 513824 /043 - 515035

วันที่ 14 พฤษภาคม 2564

สถานีวัดน้ำ E66		
ความจุลำน้ำ	744.00	ลบ.ม./วินาที
ปริมาณน้ำไหลผ่าน	49.72	ลบ.ม./วินาที
+ สูง – ต่ำ กว่าตลิ่ง	-7.75	ม.

	อ่างเก็บน้ำหนองหญ้าม้า	
ความจุกักเก็บ	2.117	ล้าน ลบ.ม.
ปริมาณน้ำในอ่าง	0.515	ล้าน ลบ.ม.
คิดเป็น	24	%

	อ่างเก็บน้ำธวัชชัย	
ความจุกักเก็บ	5.007	ล้าน ลบ.ม.
ปริมาณน้ำในอ่าง	1.754	ล้าน ลบ.ม.
คิดเป็น	35	%

สถานีวัดน้ำ E54		
ความจุลำน้ำ	492.00	ลบ.ม./วินาที
ปริมาณน้ำไหลผ่าน	-	ลบ.ม./วินาที
+ สูง – ต่ำ กว่าตลิ่ง	-	ม.

	อ่างเก็บน้ำห้วยแอ่ง	
ความจุกักเก็บ	22.299	ล้าน ลบ.ม.
ปริมาณน้ำในอ่าง	1.656	ล้าน ลบ.ม.
คิดเป็น	7	%

	อ่างเก็บน้ำห้วยกุดแดง	
ความจุกักเก็บ	2.806	ล้าน ลบ.ม.
ปริมาณน้ำในอ่าง	1.201	ล้าน ลบ.ม.
คิดเป็น	43	%

	อ่างเก็บน้ำห้วยแล้ง	
ความจุกักเก็บ	4.414	ล้าน ลบ.ม.
ปริมาณน้ำในอ่าง	0.619	ล้าน ลบ.ม.
คิดเป็น	14	%

	อ่างเก็บน้ำห้วยกุดแคน	
ความจุกักเก็บ	1.996	ล้าน ลบ.ม.
ปริมาณน้ำในอ่าง	0.647	ล้าน ลบ.ม.
คิดเป็น	32	%

	อ่างเก็บน้ำห้วยจานใต้	
ความจุกักเก็บ	5.795	ล้าน ลบ.ม.
ปริมาณน้ำในอ่าง	0.843	ล้าน ลบ.ม.
คิดเป็น	15	%

	อ่างเก็บน้ำหนองแวง	
ความจุกักเก็บ	0.450	ล้าน ลบ.ม.
ปริมาณน้ำในอ่าง	0.040	ล้าน ลบ.ม.
คิดเป็น	9	%

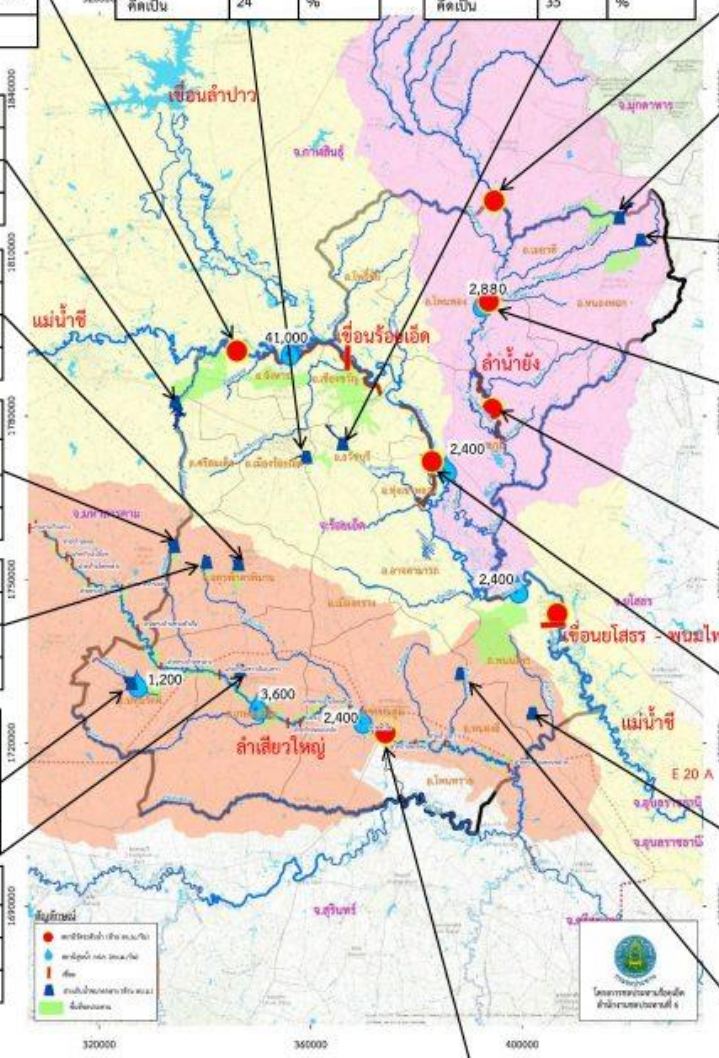

	อ่างเก็บน้ำห้วยวังนอง	
ความจุกักเก็บ	11.492	ล้าน ลบ.ม.
ปริมาณน้ำในอ่าง	3.692	ล้าน ลบ.ม.
คิดเป็น	32	%

	อ่างเก็บน้ำห้วยพุงใหญ่	
ความจุกักเก็บ	7.800	ล้าน ลบ.ม.
ปริมาณน้ำในอ่าง	4.016	ล้าน ลบ.ม.
คิดเป็น	51	%

สถานีวัดน้ำ E70		
ความจุลำน้ำ	565.00	ลบ.ม./วินาที
ปริมาณน้ำไหลผ่าน	-	ลบ.ม./วินาที
+ สูง – ต่ำ กว่าตลิ่ง	-	ม.

สถานีวัดน้ำ E92		
ความจุลำน้ำ	197.00	ลบ.ม./วินาที
ปริมาณน้ำไหลผ่าน	0.14	ลบ.ม./วินาที
+ สูง – ต่ำ กว่าตลิ่ง	-7.41	ม.

สถานีวัดน้ำ E18		
ความจุลำน้ำ	977.00	ลบ.ม./วินาที
ปริมาณน้ำไหลผ่าน	78.00	ลบ.ม./วินาที
+ สูง – ต่ำ กว่าตลิ่ง	-7.56	ม.

	อ่างเก็บน้ำหนองผือ	
ความจุกักเก็บ	4.178	ล้าน ลบ.ม.
ปริมาณน้ำในอ่าง	1.495	ล้าน ลบ.ม.
คิดเป็น	36	%

	อ่างเก็บน้ำหนองท่าจอก	
ความจุกักเก็บ	0.988	ล้าน ลบ.ม.
ปริมาณน้ำในอ่าง	0.096	ล้าน ลบ.ม.
คิดเป็น	10	%

รวมปริมาณน้ำอ่างขนาดกลางในจังหวัดร้อยเอ็ด จำนวน ๑๒ แห่ง (ปริมาณน้ำ ล้าน ลบ.ม.)			
ความจุกักเก็บ	ปริมาณน้ำปัจจุบัน	% ของความจุ	ปริมาณน้ำใช้การ
69.342	16.574	24	12.686

สถานีวัดน้ำ M95		
ความจุลำน้ำ	124.00	ลบ.ม./วินาที
ปริมาณน้ำไหลผ่าน	-	ลบ.ม./วินาที
+ สูง – ต่ำ กว่าตลิ่ง	-0.10	ม.

หมายเหตุ
- ความจุมากกว่า 100 %
- ความจุระหว่าง 81 – 100 %
- ความจุระหว่าง 61 – 80 %
- ความจุ ระหว่าง 31 - 60 %
- ความจุน้อยกว่า 30 %

สัญลักษณ์
- อ่างเก็บน้ำขนาดกลาง
- สถานีวัดระดับน้ำ
- ขอบเขตจังหวัด
- แม่น้ำสายหลัก
- พื้นที่ชลประทาน
- สถานีสูบน้ำ กปภ. (ลบ.ม./วัน)
- ขอบเขตอำเภอ

/ 5.ทรัพยากร ...

5. ทรัพยากรน้ำบาดาล

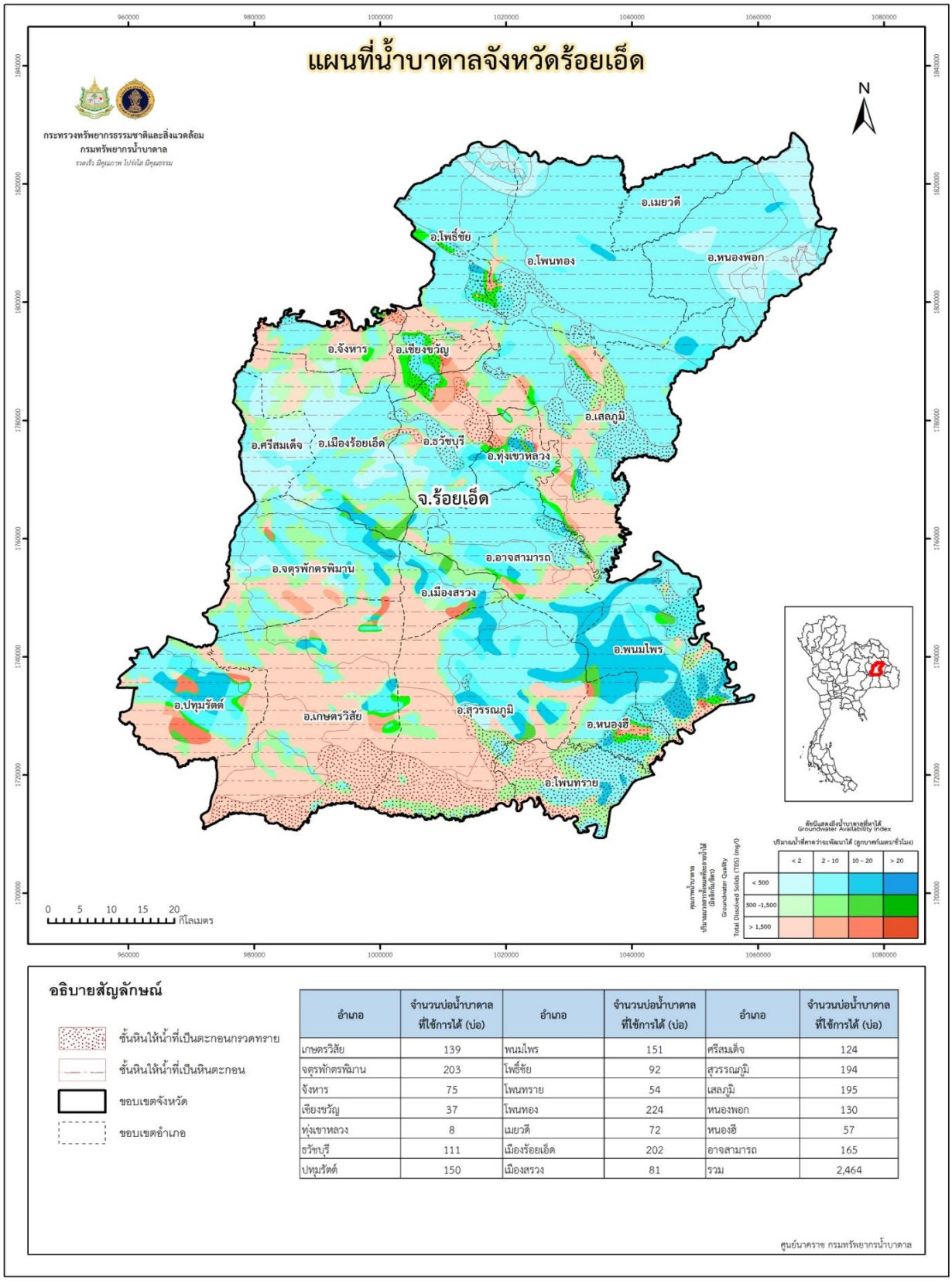

อธิบายสัญลักษณ์

- ชั้นหินให้น้ำที่เป็นตะกอนกรวดทราย
- ชั้นหินให้น้ำที่เป็นหินตะกอน
- ขอบเขตจังหวัด
- ขอบเขตอำเภอ

อำเภอ	จำนวนบ่อน้ำบาดาลที่ใช้การได้ (บ่อ)	อำเภอ	จำนวนบ่อน้ำบาดาลที่ใช้การได้ (บ่อ)	อำเภอ	จำนวนบ่อน้ำบาดาลที่ใช้การได้ (บ่อ)
เกษตรวิสัย	139	พนมไพร	151	ศรีสมเด็จ	124
จตุรพักตรพิมาน	203	โพธิ์ชัย	92	สุวรรณภูมิ	194
จังหาร	75	โพนทราย	54	เสลภูมิ	195
เชียงขวัญ	37	โพนทอง	224	หนองพอก	130
ทุ่งเขาหลวง	8	เมยวดี	72	หนองฮี	57
ธวัชบุรี	111	เมืองร้อยเอ็ด	202	อาจสามารถ	165
ปทุมรัตต์	150	เมืองสรวง	81	รวม	2,464

ศูนย์นาคราช กรมทรัพยากรน้ำบาดาล

/ ตารางที่ 12 ...

ตารางที่ 12: แสดงศักยภาพแหล่งน้ำบาดาลจังหวัดร้อยเอ็ด

ประเภท	ขนาดพื้นที่ (ตร.ม.)	ความหนา (ม.)	สัมประสิทธิ์การกักเก็บ			ปริมาณน้ำที่กักเก็บ (ลบ.ม.)	ปริมาณน้ำที่เพิ่มเติมในแต่ละปี (ลบ.ม./ปี)
			Min.	Max	Avg.		
ชั้นหินให้น้ำตะกอนน้ำพา	889,814,107	20	0.1200	0.1500	0.1350	2,402,364,967	360,354,745
ชันหินให้น้ำตะกอนพักน้ำ	415,813,465	40	0.0700	0.1000	0.0850	1,413,765,781	106,032,434
ชั้นหินให้น้ำหินชุดภูทอก/มหาสารคาม	4,996,879,339	100	0.0003	0.0126	0.0091	4,569,324,927	100,068,212
ชั้นหินให้น้ำหินชุดโคกกรวด	1,185,670,528	100	0.0003	0.0126	0.0091	1,084,209,214	23,744,182
ชั้นหินให้น้ำหินชุดภูพาน	225,235,115	100	0.0005	0.0007	0.0006	7,333,029	219,991
ชั้นหินให้น้ำชุดเสาขั้ว	136,749,380	100	0.0005	0.0008	0.0007	7,434,095	223,023
ชั้นหินให้น้ำชุดพระวิหาร	516,277	100	0.0003	0.0005	0.0004	20,651	620
รวม	7,850,678,211					9,484,452,664	590,643,210

ปริมาณน้ำกักเก็บ	9,484,452,664 ลูกบาศก์เมตร
ปริมาณน้ำที่เติมเข้าสู่ชั้นน้ำบาดาลทุกปีเฉลี่ย	590,643,210 ลูกบาศก์เมตร
ปริมาณน้ำที่เติมเข้าสู่ชั้นน้ำบาดาลทุกปีเฉลี่ยร้อยละ	6.23 ของปริมาณการกักเก็บ

ที่มา : สำนักงานทรัพยากรน้ำบาดาลเขต 11 อุบลราชธานี

/ แผนที่แสดง ...

แผนที่แสดงแหล่งน้ำต้นทุนจังหวัดร้อยเอ็ด

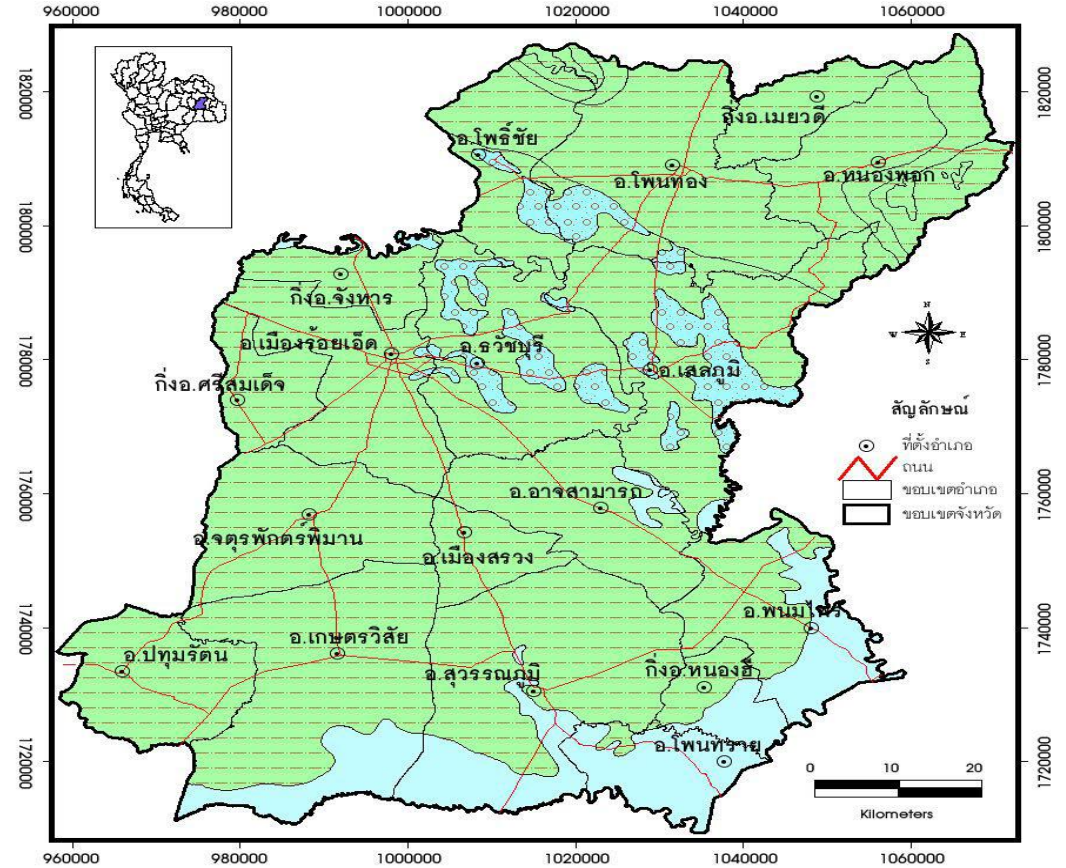

สัญลักษณ์	ชนิดหินให้น้ำ	ปริมาณน้ำกักเก็บ (ลบ.ม.)	ปริมาณน้ำไหลเติมรายปี (ลบ.ม.)
	ชั้นหินให้น้ำตะกอนน้ำพา	2,402,364,967	360,354,745
	ชั้นหินให้น้ำตะกอนตะพักน้ำ	1,413,765,781	106,032,434
	ชั้นหินให้น้ำหินชุดภูทอก/มหาสารคาม	4,569,324,927	100,068,216
	ชั้นหินให้น้ำหินชุดโคกกรวด	1,084,209,214	23,744,182
	ชั้นหินให้น้ำหินชุดภูพาน	7,333,029	219,991
	ชั้นหินให้น้ำหินชุดเสาขัว	7,434,095	223,023
	ชั้นหินให้น้ำหินชุดพระวิหาร	20,651	620
รวมทั้งหมด		9,484,452,664	590,643,210

แผนที่แสดงแหล่งน้ำบาดาลต้นทุนจังหวัดร้อยเอ็ด

สำนักประเมินศักยภาพและดุลยภาพแหล่งน้ำบาดาล

1.8 ลักษณะของไม้และป่าไม้

พื้นที่ป่าไม้ของจังหวัดร้อยเอ็ด ปี พ.ศ. 2561 - 2562 พบพื้นที่ป่าไม้ 215,993.24 ไร่ หรือร้อยละ 4.39 ของพื้นที่จังหวัด ประกอบด้วยป่าดิบเขา ป่าเต็งรัง และป่าบุ่งป่าทาม จำแนกเป็นป่าสงวนแห่งชาติและป่าไม้ถาวร ร้อยละ 3.2 ป่าวัฒนธรรม (ดอนปู่ตา ป่าช้า ป่าวัดป่า ป่าสาธารณะทำเลเลี้ยงสัตว์) ร้อยละ 1.19 ชนิดไม้สำคัญ ได้แก่ ยางนา ตะเคียน พะยูง เหียง เปือย และประดู่ เป็นต้น

/ ตารางที่ 13 ...

ตารางที่ 13: สถิติข้อมูลสภาพพื้นที่ป่าไม้ของจังหวัดร้อยเอ็ด ย้อนหลัง 5 ปี

รายละเอียด	ปี พ.ศ.				
	2557-2558	2558-2559	2559-2560	2560-2561	2561-2562
พื้นที่ป่าไม้ (ไร่)	203,762.51	206,865.08	213,728.69	214,224.58	215,993.24
ร้อยละของพื้นที่ป่าไม้	4.14	4.20	4.34	4.35	4.39

ที่มา : สำนักจัดการที่ดินป่าไม้ กรมป่าไม้ (ข้อมูล ณ เดือนสิงหาคม 2563)

แผนที่แสดงป่าสงวนแห่งชาติ จังหวัดร้อยเอ็ด

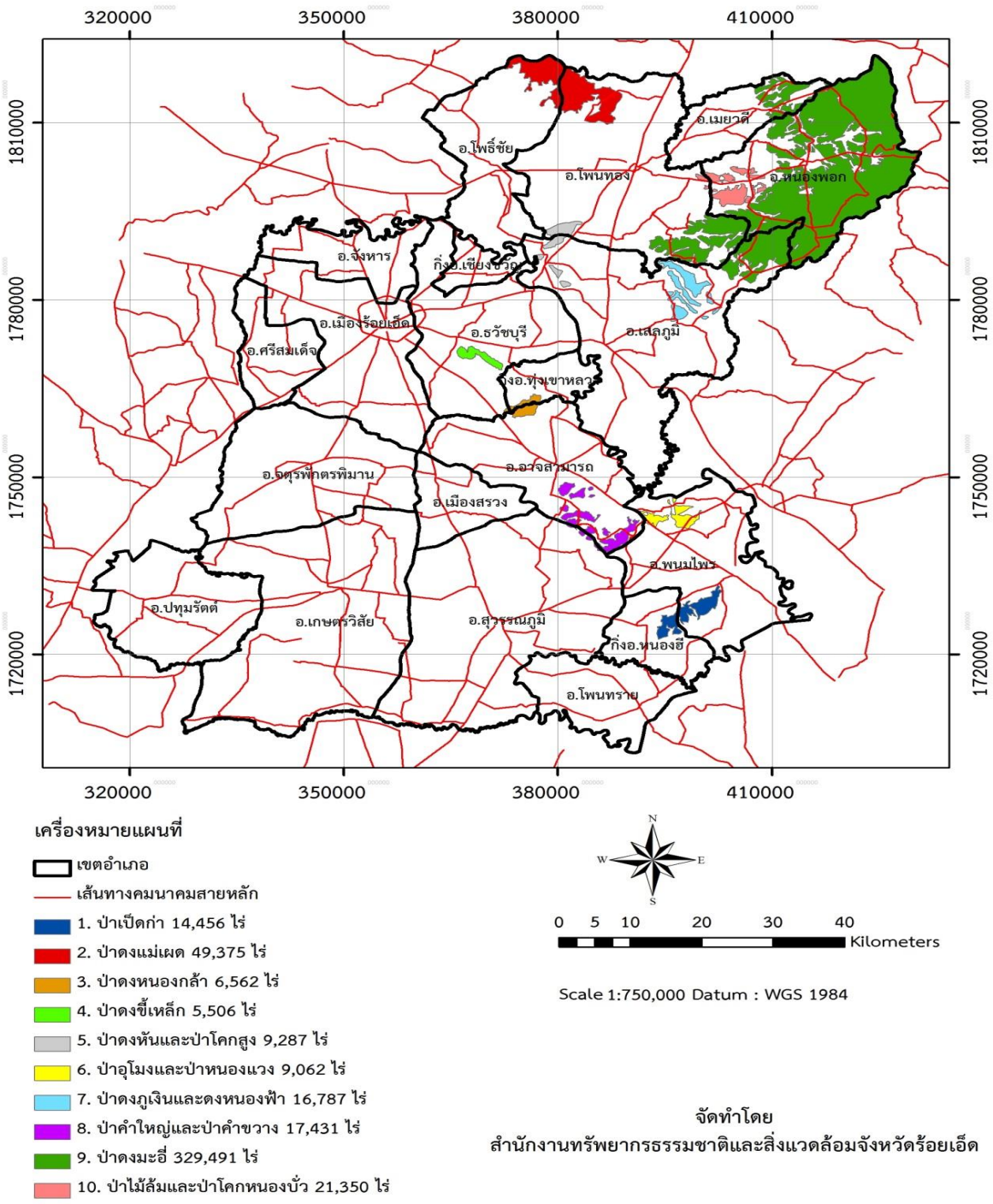

/ ป่าสงวนแห่งชาติ...

ป่าสงวนแห่งชาติในจังหวัดร้อยเอ็ดกระจายอยู่ในเขตพื้นที่ 10 อำเภอ จำนวน 10 ป่า ได้แก่

1. ป่าสงวนแห่งชาติป่าดงมะอี่ อยู่ในท้องที่อำเภอโพนทอง อำเภอเมยวดี อำเภอหนองพอก อำเภอเสลภูมิ จังหวัดร้อยเอ็ด

2. ป่าสงวนแห่งชาติป่าดงผีเผด อยู่ในท้องที่อำเภอโพธิ์ชัย อำเภอโพนทอง จังหวัดร้อยเอ็ด

3. ป่าสงวนแห่งชาติป่าเป็ดก่า อยู่ในท้องที่อำเภอพนมไพร อำเภอหนองฮี จังหวัดร้อยเอ็ด

4. ป่าสงวนแห่งชาติป่าดงหนองกล้า อยู่ในท้องที่อำเภอทุ่งเขาหลวง อำเภอธวัชบุรี อำเภออาจสามารถ จังหวัดร้อยเอ็ด

5. ป่าสงวนแห่งชาติป่าคำใหญ่และป่าคำขวาง อยู่ในท้องที่อำเภออาจสามารถ จังหวัดร้อยเอ็ด

6. ป่าสงวนแห่งชาติป่าดงภูเงินและป่าดงหนองฟ้า อยู่ในท้องที่อำเภอเสลภูมิ จังหวัดร้อยเอ็ด

7. ป่าสงวนแห่งชาติป่าดงหันและป่าหนองแวง อยู่ในท้องที่อำเภอพนมไพร จังหวัดร้อยเอ็ด

8. ป่าสงวนแห่งชาติป่าอุโมงค์และป่าหนองแวง อยู่ในท้องที่อำเภอธวัชบุรี จังหวัดร้อยเอ็ด

9. ป่าสงวนแห่งชาติป่าดงขี้เหล็ก อยู่ในท้องที่อำเภอธวัชบุรี จังหวัดร้อยเอ็ด

10. ป่าสงวนแห่งชาติป่าไม้ล้มและป่าโคกหนองบั่ว อยู่ในท้องที่อำเภอโพนทอง อำเภอหนองพอก จังหวัดร้อยเอ็ด

แผนที่แสดงข้อมูลการใช้ประโยชน์ที่ดินป่าไม้ จังหวัด ร้อยเอ็ด

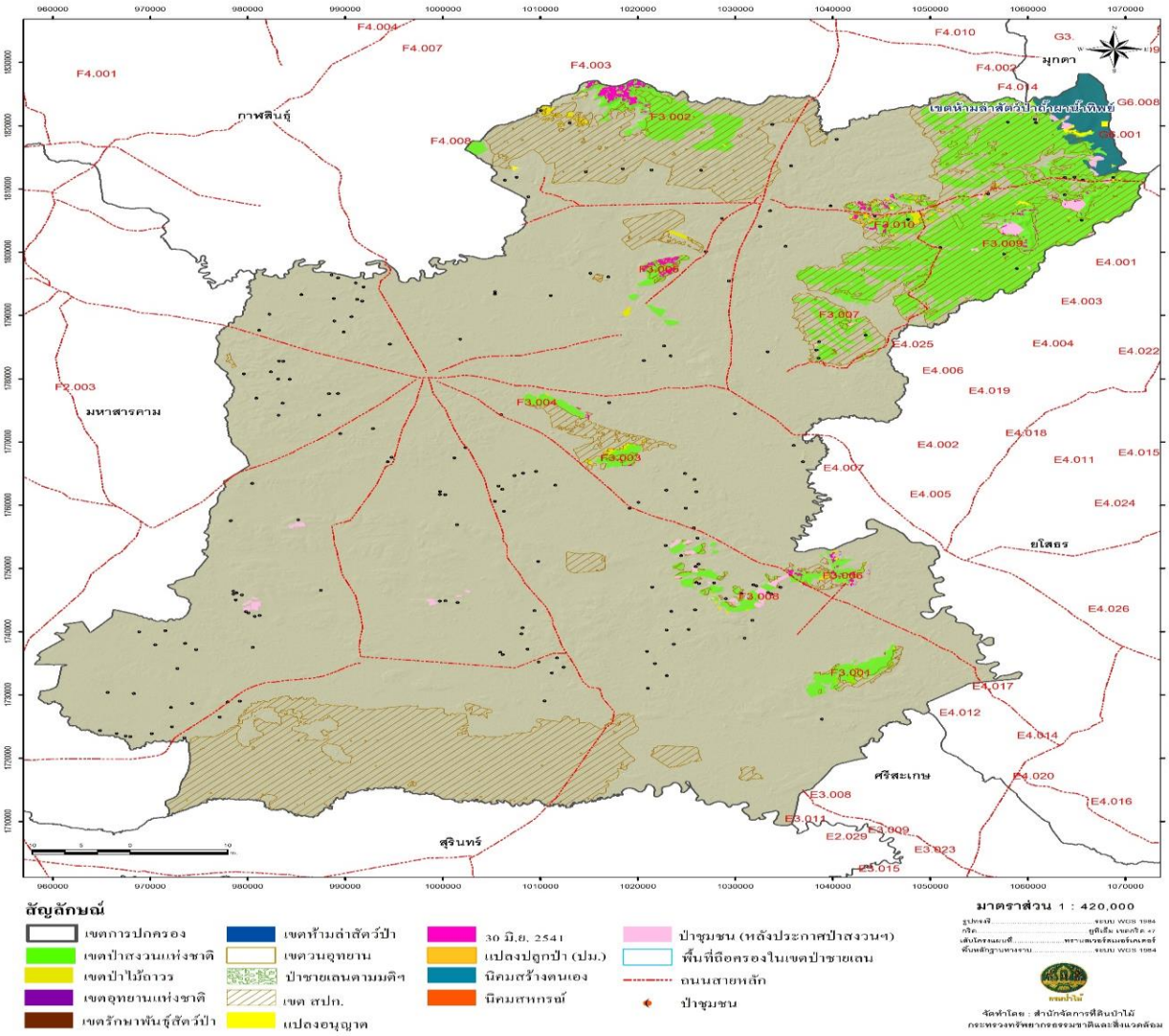

/ 2. ด้านการเมือง...

2. ด้านการเมือง การปกครอง

2.1 การปกครอง

การแบ่งการปกครองของจังหวัดร้อยเอ็ด : แบ่งการปกครองออกเป็น 20 อำเภอ 193 ตำบล (รวมตำบลในเมืองร้อยเอ็ด) 2,447 หมู่บ้าน โดยมีองค์กรปกครองส่วนท้องถิ่น 3 รูปแบบการปกครอง รวม 203 แห่ง ได้แก่ องค์การบริหารส่วนจังหวัด 1 แห่ง เทศบาล 73 แห่ง (เทศบาลเมือง 1 แห่ง เทศบาลตำบล 72 แห่ง) และองค์การบริหารส่วนตำบล 129 แห่ง

ตารางที่ 14 : แสดงข้อมูลขององค์กรปกครองในพื้นที่จังหวัดร้อยเอ็ด

ที่	อำเภอ	พื้นที่ (ตร.กม.)	การปกครอง					
			หมู่บ้าน (แห่ง)	ตำบล (แห่ง)	อบต. (แห่ง)	ทต. (แห่ง)	ทม. (แห่ง)	อบจ. (แห่ง)
1	อำเภอเมืองร้อยเอ็ด	493.60	201	15	11	3	1	1
2	อำเภอเกษตรวิสัย	580.13	174	13	12	3	-	-
3	อำเภอจตุรพักตรพิมาน	521.99	150	12	6	7	-	-
4	อำเภอธวัชบุรี	374.00	147	12	8	5	-	-
5	อำเภอพนมไพร	519.30	160	13	12	2	-	-
6	อำเภอโพนทอง	719.15	196	14	9	6	-	-
7	อำเภอเสลภูมิ	792.34	235	18	7	10	-	-
8	อำเภอสุวรรณภูมิ	1,107.04	199	15	10	6	-	-
9	อำเภออาจสามารถ	454.44	139	10	9	2	-	-
10	อำเภอปทุมรัตต์	356.94	101	8	6	3	-	-
11	อำเภอหนองพอก	599.47	120	9	8	2	-	-
12	อำเภอเมืองสรวง	209.44	49	5	-	4	-	-
13	อำเภอโพธิ์ชัย	394.31	112	9	6	4	-	-
14	อำเภอโพนทราย	215.85	57	5	3	2	-	-
15	อำเภอเมยวดี	180.59	43	4	-	4	-	-
16	อำเภอศรีสมเด็จ	217.67	82	8	5	3	-	-
17	อำเภอจังหาร	165.10	110	8	4	4	-	-
18	อำเภอเชียงขวัญ	127.20	66	6	5	1	-	-
19	อำเภอหนองฮี	132.00	54	4	3	1	-	-
20	อำเภอทุ่งเขาหลวง	138.90	51	5	5	-	-	-
รวม		**8,299.46**	**2,446**	**193**	**129**	**72**	**1**	**1**

ที่มา : ที่ทำการปกครองจังหวัดร้อยเอ็ด (ข้อมูล ณ เดือนมิถุนายน 2564)

/ 2.2 การเลือกตั้ง ...

2.2 การเลือกตั้ง

การแบ่งเขตการเลือกตั้งจังหวัดร้อยเอ็ดแบ่งการเลือกตั้งสมาชิกสภาผู้แทนราษฎร 7 คน และมีจำนวนผู้มีสิทธิเลือกตั้งทั้งสิ้น 1,053,185 คน โดยมีรายละเอียดแสดงข้อมูลด้านการเลือกตั้ง ดังนี้

ตารางที่ 15 : แสดงข้อมูลด้านการเลือกตั้ง

เขตการเลือกตั้ง	พื้นที่ที่เขตการเลือกตั้ง	สมาชิกสภาผู้แทนราษฎร	จำนวนราษฎร
1	1. อำเภอเมืองร้อยเอ็ด 2. อำเภอศรีสมเด็จ	จำนวน 1 คน นายอนุรักษ์ จุรีมาศ (พรรคชาติไทยพัฒนา)	194,103
2	1 อำเภอโพธิ์ชัย 2. อำเภอจังหาร 3. อำเภอเชียงขวัญ 4 อำเภอธวัชบุรี (ยกเว้นตำบลราชธานี ตำบลเมืองทุ่ง และตำบลเมืองน้อย)	จำนวน 1 คน นายฉลาด ขามช่วง (พรรคเพื่อไทย)	186,665
3	1. อำเภอโพนทอง 2. อำเภอเมยวดี 3. อำเภอหนองพอก (ยกเว้นตำบลหนองขุ่นใหญ่และตำบลท่าสีดา)	จำนวน 1 คน นายนิรมิต สุจารี (พรรคเพื่อไทย)	184,088
4	1. อำเภอเสลภูมิ 2. อำเภอทุ่งเขาหลวง 3. อำเภอธวัชบุรี (เฉพาะตำบลราชธานี ตำบลเมืองทุ่ง และตำบลเมืองน้อย) 4. อำเภอหนองพอก (เฉพาะตำบลหนองขุ่นใหญ่และตำบลท่าสีดา) 5. อำเภออาจสามารถ (เฉพาะตำบลบ้านแจ้งและตำบลโพนเมือง)	จำนวน 1 คน นายนิรันดร์ นาเมืองรักษ์ (พรรคเพื่อไทย)	186,299
5	1. อำเภอพนมไพร 2. อำเภอหนองฮี 3. อำเภอโพนทราย 4. อำเภออาจสามารถ (ยกเว้นตำบลบ้านแจ้งและตำบลโพนเมือง)	จำนวน 1 คน นางสาวจิราพร สินธุไพร (พรรคเพื่อไทย)	184,694

/ตารางที่ 15 (ต่อ) ...

ตารางที่ 15 : แสดงข้อมูลด้านการเลือกตั้ง (ต่อ)

เขตการเลือกตั้ง	พื้นที่ที่เขตการเลือกตั้ง	สมาชิกสภาผู้แทนราษฎร	จำนวนราษฎร
6	1. อำเภอสุวรรณภูมิ 2. อำเภอเมืองสรวง 3. อำเภอจตุรพักตรพิมาน (เฉพาะตำบลหัวช้าง ตำบลดงแดง ตำบลดงกลาง ตำบลป่าสังข์ ตำบลน้ำใส และตำบลศรีโคตร)	จำนวน 1 คน นายกิตติ สมทรัพย์ (พรรคเพื่อไทย)	182,190
7	1. อำเภอเกษตรวิสัย 2. อำเภอปทุมรัตต์ 3. อำเภอจตุรพักตรพิมาน (เฉพาะตำบลลิ้นฟ้า ตำบลดู่น้อยตำบลอีง่อง ตำบลหนองผือ ตำบลเมืองหงส์ และตำบลโคกล่าม)	จำนวน 1 คน นายศักดา คงเพชร (พรรคเพื่อไทย)	189,872

ที่มา : สำนักงานการคณะกรรมการการเลือกตั้งประจำจังหวัดร้อยเอ็ด (ข้อมูล ณ วันที่ 13 พฤษภาคม 2564)

3. ข้อมูลประชากรของจังหวัดร้อยเอ็ด

3.1 ข้อมูลจำนวนประชากรในพื้นที่จังหวัดร้อยเอ็ด

ข้อมูลสำนักบริหารการทะเบียน กรมการปกครอง กระทรวงมหาดไทย ข้อมูล ณ วันที่ 30 กันยายน 2564 มีประชากรจำนวน 1,296,274 คน แยกเป็นชาย 642,169 คน หญิง 654,105 คน คิดเป็นชายร้อยละ 49.54 เป็นหญิงร้อยละ 50.46 ของประชากรทั้งหมด สัดส่วนเพศหญิงมากกว่าเพศชาย ผู้สูงอายุ 239,668 คน คิดเป็นร้อยละ 18.49 และเด็กและเยาวชน 235,846 คน คิดเป็นร้อยละ 18.19 ความหนาแน่นของประชากรโดยเฉลี่ย 156.19 คนต่อพื้นที่ 1 ตารางกิโลเมตร จำนวนครัวเรือน 388,244 ครัวเรือน

ตารางที่ 16 : แสดงข้อมูลประชากรในพื้นที่จังหวัดร้อยเอ็ด

ที่	อำเภอ	ประชากร		รวม	ร้อยละ	ความหนาแน่น (คน/ตร.กม.)	ครัวเรือน
		ชาย (คน)	หญิง (คน)				
1	อำเภอเมืองร้อยเอ็ด	76,902	81,448	158,350	12.22	320.81	60,591
2	อำเภอเกษตรวิสัย	48,370	49,098	97,468	7.52	168.01	29,451
3	อำเภอจตุรพักตรพิมาน	39,041	40,181	79,222	6.11	151.77	22,084
4	อำเภอธวัชบุรี	33,201	33,948	67,149	5.18	179.54	21,653
5	อำเภอพนมไพร	35,383	35,746	71,129	5.49	136.97	20,676
6	อำเภอโพนทอง	53,595	54,284	107,879	8.32	150.00	32,302
7	อำเภอเสลภูมิ	58,592	59,721	118,313	9.13	149.32	33,206
8	อำเภอสุวรรณภูมิ	56,594	57,762	114,356	8.82	103.30	33,259
9	อำเภออาจสามารถ	36,743	36,908	73,651	5.68	162.07	20,162
10	อำเภอปทุมรัตต์	26,543	27,119	53,662	4.14	150.34	14,664
11	อำเภอหนองพอก	33,256	33,249	66,505	5.13	110.94	18,811
12	อำเภอเมืองสรวง	11,523	11,628	23,151	1.79	110.54	6,462

/ ตารางที่147.30 16 (ต่อ)...

ตารางที่ 16 : แสดงข้อมูลประชากรในพื้นที่จังหวัดร้อยเอ็ด (ต่อ)

ที่	อำเภอ	ประชากร		รวม	ร้อยละ	ความหนาแน่น (คน/ตร.กม.)	ครัวเรือน
		ชาย (คน)	หญิง (คน)				
13	อำเภอโพธิ์ชัย	28,917	29,164	58,081	4.48	147.30	15,916
14	อำเภอโพนทราย	13,978	14,010	27,988	2.15	129.66	6,900
15	อำเภอเมยวดี	11,417	11,719	23,136	1.79	128.11	6,718
16	อำเภอศรีสมเด็จ	18,727	17,344	36,071	2.78	165.71	10,827
17	อำเภอจังหาร	22,280	22,948	45,228	3.49	273.94	13,891
18	อำเภอเชียงขวัญ	13,918	13,918	27,359	2.11	215.09	7,982
19	อำเภอหนองฮี	12,189	12,193	24,382	1.88	184.71	6,416
20	อำเภอทุ่งเขาหลวง	11,477	11,717	23,194	1.79	166.98	6,253
รวม		**642,169**	**654,105**	**1,296,274**	**100.00**	**-**	**388,224**

3.2 ข้อมูลประชากรตามช่วงอายุและจำนวนประชากรในพื้นที่จังหวัดร้อยเอ็ด

ตารางที่ 17 : แสดงจำนวนประชากรในพื้นที่จังหวัดร้อยเอ็ด

ลำดับที่	ช่วงอายุ (ปี)	ชาย	หญิง	รวม
1	อายุต่ำกว่า 7ปี	40,462	38,598	79,060
2	อายุ 7 – 17 ปี	80,697	76,089	156,786
3	อายุ 18 – 59 ปี	412,950	407,810	820,760
4	อายุ 60 -69 ปี	63,667	71,910	135,577
5	อายุตั้งแต่ 70 ปีขึ้นไป	44,393	59,698	104,091
รวม		**642,169**	**654,105**	**1,296,274**

ที่มา : สำนักบริหารการทะเบียน กรมการปกครอง กระทรวงมหาดไทย (ข้อมูล ณ วันที่ 30 กันยายน 2564)

/ 4. สภาพทางสังคม ...

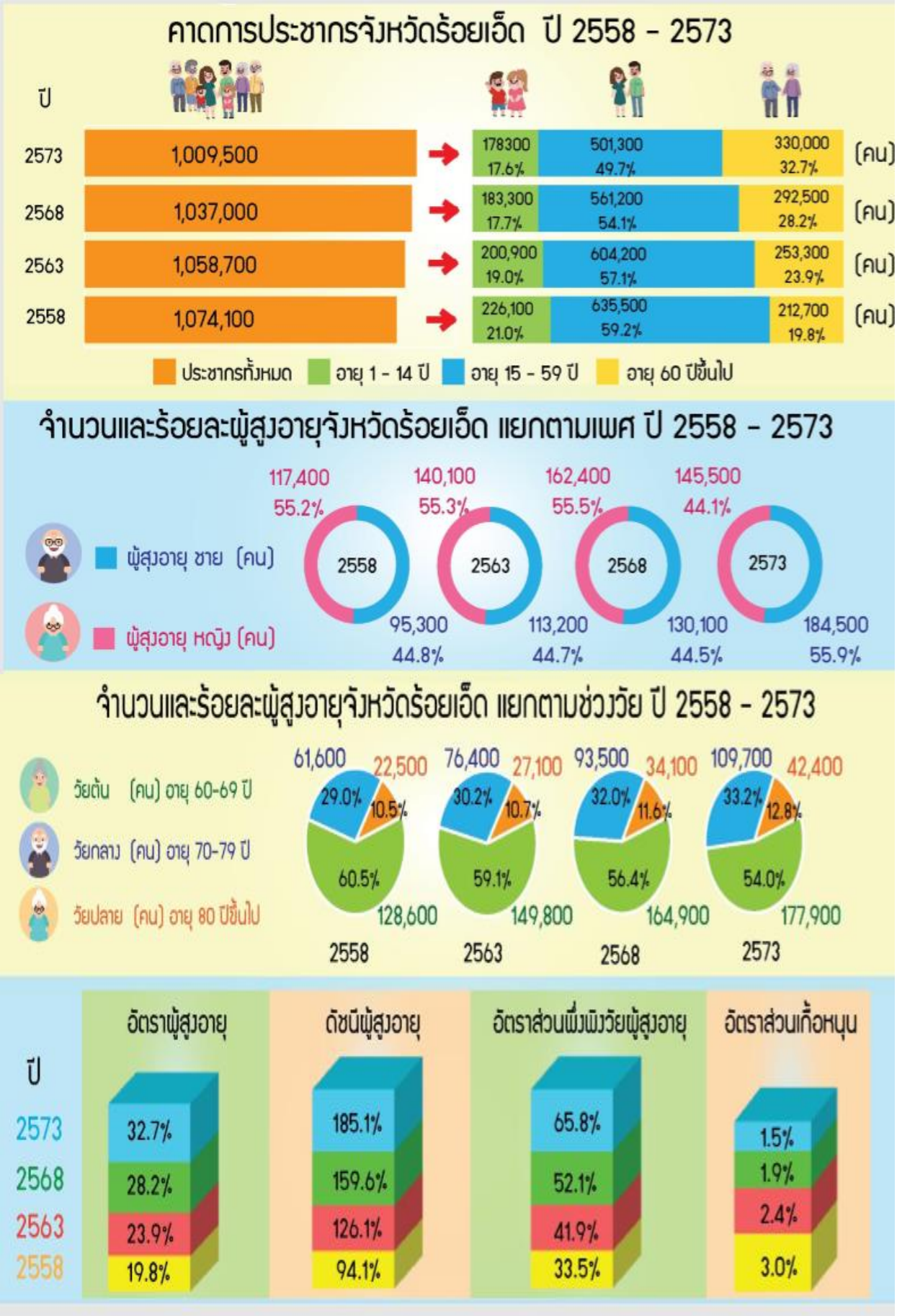

ที่มา : สถิติจังหวัดร้อยเอ็ด (ข้อมูล ณ เดือนมีนาคม 2563)

/ 4.สภาพ...

4. สภาพทางสังคม

4.1 การศึกษา

(1) หน่วยงานทางการศึกษาสังกัดกระทรวงศึกษาธิการในพื้นที่รับผิดชอบของสำนักงานศึกษาธิการจังหวัดร้อยเอ็ด มีหน่วยงานทางการศึกษาในพื้นที่จังหวัด ดังนี้

(1.1) สำนักงานศึกษาธิการจังหวัด (ศธจ.) จำนวน 1 แห่ง

(1.2) สำนักงานเขตพื้นที่การศึกษาประถมศึกษา (สพป.) จำนวน 3 เขต ได้แก่

สำนักงานเขตพื้นที่การศึกษาประถมศึกษาร้อยเอ็ด เขต 1

สำนักงานเขตพื้นที่การศึกษาประถมศึกษาร้อยเอ็ด เขต 2

สำนักงานเขตพื้นที่การศึกษาประถมศึกษาร้อยเอ็ด เขต 3

(1.3) สำนักงานเขตพื้นที่การศึกษามัธยมศึกษา (สพม.) จำนวน 1 แห่ง ได้แก่

สำนักงานเขตพื้นที่การศึกษามัธยมศึกษา เขต 27 (ร้อยเอ็ด)

(1.4) สำนักงานอาชีวศึกษาจังหวัด จำนวน 1 แห่ง ได้แก่ สำนักงานอาชีวศึกษาจังหวัดร้อยเอ็ด

(1.5) สำนักงาน กศน. จังหวัดร้อยเอ็ด จำนวน 1 แห่ง ได้แก่ สำนักงาน กศน. จังหวัดร้อยเอ็ด

(1.6) สถาบันบัณฑิตพัฒนาศิลป์ จำนวน 1 แห่ง ได้แก่ วิทยาลัยนาฏศิลปร้อยเอ็ด

(1.7) สถาบันอุดมศึกษา จำนวน 4 แห่ง ได้แก่ มหาวิทยาลัยราชภัฏร้อยเอ็ด มหาวิทยาลัยมหามกุฏราชวิทยาลัย วิทยาเขตร้อยเอ็ด มหาวิทยาลัยมหาจุฬาลงกรณราชวิทยาลัย และมหาวิทยาลัยเทคโนโลยีราชมงคลอีสาน วิทยาเขตทุ่งกุลาร้องไห้

(1.8) ศูนย์การศึกษาพิเศษ จำนวน 1 แห่ง ได้แก่ ศูนย์การศึกษาพิเศษจังหวัดร้อยเอ็ด

ตารางที่ 18 : การแบ่งเขตพื้นที่การศึกษาในพื้นที่รับผิดชอบ

หน่วยงาน สพป.	การแบ่งเขตพื้นที่การบริการ
ร้อยเอ็ด เขต 1	มี 7 อำเภอประกอบด้วย 1. อ.เมืองร้อยเอ็ด 2. อำเภอจตุรพักตรพิมาน 3. อำเภอธวัชบุรี 4. อำเภอศรีสมเด็จ 5. อำเภอจังหาร 6. อำเภอเชียงขวัญ 7. อำเภอทุ่งเขาหลวง
ร้อยเอ็ด เขต 2	มี 8 อำเภอ ประกอบด้วย 1. อำเภอสุวรรณภูมิ 2.อำเภอเกษตรวิสัย 3. อำเภอปทุมรัตต์ 4. อำเภออาจสามารถ 5. อำเภอพนมไพร 6. อำเภอเมืองสรวง 7. อำเภอโพนทราย 8. อำเภอหนองฮี
ร้อยเอ็ด เขต 3	มี 5 อำเภอ ประกอบด้วย 1. อำเภอโพนทอง 2. อำเภอโพธิ์ชัย 3. อำเภอหนองพอก 4. อำเภอเสลภูมิ 5. อำเภอเมยวดี
สพม.เขต 27	ทุกอำเภอ
สำนักงานบริหารงานการศึกษาพิเศษ	มีสถานศึกษา จำนวน 3 แห่ง ได้แก่ โรงเรียนศึกษาสงเคราะห์ธวัชบุรี โรงเรียนโสตศึกษาจังหวัดร้อยเอ็ด และศูนย์การศึกษาพิเศษจังหวัดร้อยเอ็ด

/(2) จำนวน ...

(2) จำนวนสถานศึกษาและจำนวนนักเรียนนักศึกษา

ตารางที่ 19 : จำนวนสถานศึกษาในพื้นที่สำนักงานศึกษาธิการจังหวัดร้อยเอ็ด ปีการศึกษา 2563 จำแนกตามสังกัด

หน่วยงาน	สถานศึกษา (แห่ง)	จำนวนนักเรียน
สำนักงานศึกษาธิการจังหวัดร้อยเอ็ด	**1,410**	**230,307**
1. กระทรวงศึกษาธิการ (ศธ.)	**942**	**198,827**
1.1 สำนักงานคณะกรรมการการศึกษาขั้นพื้นฐาน (สพฐ.)	842	130,956
1) สพป.ร้อยเอ็ด เขต 1	230	26,617
2) สพป.ร้อยเอ็ด เขต 2	334	36,276
3) สพป.ร้อยเอ็ด เขต 3	215	24,663
4) สพม.เขต 27	60	42,080
5) สำนักงานบริหารงานการศึกษาพิเศษ	3	1,320
1.2 สำนักงานคณะกรรมการส่งเสริมการศึกษาเอกชน (สช.)	60	23,019
1.3 สำนักงานคณะกรรมการการอาชีวศึกษา (สอศ.)	20	22,379
1) สถานศึกษาของรัฐ	8	16,370
2) สถานศึกษาเอกชน	12	6,009
1.4 สำนักงาน กศน. จังหวัดร้อยเอ็ด	20	22,473
1) กศน.อำเภอ	20	22,473
2. กระทรวงการอุดมศึกษา วิทยาศาสตร์ วิจัยและนวัตกรรม	**3**	**6,200**
1) มหาวิทยาลัย	2	5,982
2) โรงเรียนสาธิตมหาวิทยาลัย	1	218
3. สังกัดกระทรวงมหาดไทย (อปท.)	**450**	**23,972**
1) องค์การบริหารส่วนจังหวัด	4	921
2) เทศบาลเมือง/เทศบาลตำบล/องค์การบริหารส่วนตำบล	20	7,165
3) ศูนย์พัฒนาเด็กเล็ก	426	15,886
4. สำนักงานพระพุทธศาสนาแห่งชาติ	**14**	**863**
1) สถานศึกษา/โรงเรียนพระปริยัติธรรม	14	863
5. กระทรวงวัฒนธรรม	**1**	**445**
1) วิทยาลัยนาฏศิลป์ร้อยเอ็ด	1	445

ที่มา : สำนักงานศึกษาธิการจังหวัดร้อยเอ็ด (ข้อมูล ณ วันที่ 10 มิถุนายน 2563)

/ 4.2 ด้านสาธารณสุข ...

4.2 ด้านสาธารณสุข

จำนวนประชากร จำแนกตามสิทธิ์การรักษาพยาบาล (ข้าราชการ ประกันสังคม ประกันสุขภาพบุคคลมีปัญหาสถานะและสิทธิ์อื่นๆ)

1. จำแนกตามสิทธิ์การรักษาพยาบาล

ตารางที่ 20 : สิทธิการรักษาจำแนกตามประเภทสิทธิปี พ.ศ. 2563

ประเภทสิทธิ	จำนวน	ร้อยละ
ประชากรที่ใช้สิทธิ UC	897,501	68.43
ประชากรที่ใช้สิทธิประกันสังคม	218,161	16.63
ประชากรที่ใช้สิทธิข้าราชการ	102,148	7.79
ประชากรที่ใช้สิทธิองค์กรปกครองส่วนท้องถิ่น	16,940	1.29
สิทธิว่าง	264	0.02
ประชากรมีสิทธิบัตรทองจังหวัดอื่น	72,477	5.53
ประชากรกลุ่มสิทธิอื่น	4,090	0.31
รวม	**1,311,581**	**100.00**

ที่มา : สำนักงานสาธารณสุขจังหวัดร้อยเอ็ด (ข้อมูล ณ วันที่ 31 พฤษภาคม 2563)

/ 2.ข้อมูลสาธารณสุข ...

2. ข้อมูลสาธารณสุขของรัฐ ปี 2563

ตารางที่ 21 : อัตรากำลังบุคลากรสาธารณสุขในโรงพยาบาลส่งเสริมสุขภาพตำบล ปี พ.ศ. 2563

ที่	อำเภอ	สถานพยาบาล (แห่ง)			จำนวนบุคลากร (คน)				
		รพ. ทั่วไป	รพ. อำเภอ	รพ. สต.	แพทย์	พยาบาล	ทันตแพทย์	พยาบาลใน รพ.สต.	เภสัชกร
1	อำเภอเมืองร้อยเอ็ด	1	-	18	156	854	14	35	57
2	อำเภอโพนทอง	-	1	21	17	131	12	15	10
3	อำเภอเสลภูมิ	-	1	25	13	97	11	32	11
4	อำเภอสุวรรณภูมิ	-	1	17	16	119	10	30	13
5	อำเภอพนมไพร	-	1	15	6	54	9	18	8
6	อำเภอเกษตรวิสัย	-	1	15	13	97	6	37	11
7	อำเภออาจสามารถ	-	1	13	5	45	4	24	6
8	อำเภอจตุรพักตรพิมาน	-	1	12	6	35	10	22	9
9	อำเภอปทุมรัตต์	-	1	12	4	36	3	17	5
10	อำเภอหนองพอก	-	1	12	5	52	5	12	6
11	อำเภอเมืองสรวง	-	1	5	3	30	4	8	4
12	อำเภอโพธิ์ชัย	-	1	9	4	38	3	17	6
13	อำเภอโพนทราย	-	1	5	4	27	4	7	4
14	อำเภอเมยวดี	-	1	5	3	25	2	5	3
15	อำเภอศรีสมเด็จ	-	1	7	4	35	5	13	5
16	อำเภอจังหาร	-	1	10	4	33	4	17	4
17	อำเภอเชียงขวัญ	-	1	6	3	17	3	4	3
18	อำเภอทุ่งเขาหลวง	-	1	5	3	21	2	5	3
19	อำเภอหนองฮี	-	1	6	3	20	2	5	3
20	อำเภอธวัชบุรี	-	1	11	5	42	8	23	6
รวม		**1**	**19**	**229**	**277**	**1,826**	**121**	**350**	**176**

ที่มา : สำนักงานสาธารณสุขจังหวัดร้อยเอ็ด (ข้อมูล ณ วันที่ 31 พฤษภาคม 2563)

/ 3. สถานะสุขภาพ ...

3. สถานะสุขภาพ (สถิติชีพ)

ตารางที่ 22 : จำนวนประชากรทั้งหมด จำนวนการเกิด อัตราเกิด จำนวนการตายอัตราตาย จำนวนการเพิ่มของประชากร และอัตราเพิ่มประชากร จังหวัดร้อยเอ็ด ปีพ.ศ. 2559 – 2563

พ.ศ.	จำนวนประชากร (คน)	จำนวนเกิด(คน)	อัตราเกิดต่อ1000 คน	จำนวนตาย (คน)	อัตราตายต่อ1000 คน	จำนวนเพิ่ม (คน)	อัตราเพิ่มต่อ1,000 คน
2559	1,307,982	9,255	7.34	10,029	7.63	-774	-0.59
2560	1,307,911	9,169	7.08	9,243	7.7	-74	0.06
2561	1,307,208	8,724	7.03	9,075	6.94	-351	0.27
2562	1,305,211	8,188	6.27	9,836	7.54	-1,648	-1.26

ที่มา : สำนักงานสาธารณสุขจังหวัดร้อยเอ็ด (ข้อมูล ณ วันที่ 31 พฤษภาคม 2563)

4. สาเหตุการป่วยผู้ป่วยนอก 10 อันดับแรก จังหวัดร้อยเอ็ด ปี พ.ศ. 2560 - 2563

ตารางที่ 23 : สาเหตุการป่วยของผู้ป่วยนอก 10 อันดับแรก จังหวัดร้อยเอ็ด

ลำดับ	ชื่อโรค	ชาย (ราย)	หญิง (ราย)	2563	ปี		
					2562	2561	2560
1	เบาหวาน	109,733	212,335	322,068	479,522	427,178	486,903
2	ความดันโลหิตสูงที่ไม่มีสาเหตุนำ	109,624	180,944	290,568	412,568	338,777	365,138
3	เนื้อเยื่อผิดปกติ	79,842	128,162	208,004	350,505	323,459	389,421
4	การติดเชื้อของทางเดินหายใจส่วนบนแบบเฉียบพลันอื่น ๆ	82,413	109,517	191,930	291,302	318,467	340,758
5	ความผิดปกติอื่นๆ ของฟันและโครงสร้าง	65,933	82,261	148,194	230,501	193,995	207,820
6	โรคอื่นๆของหลอดอาหารกระเพาะและดูโอเดนัม	34,455	49,632	81,087	128,111	105,711	122,801
7	การบาดเจ็บระบุเฉพาะอื่นๆ ไม่ระบุเฉพาะและหลายบริเวณในร่างกาย	42,971	25,560	68,531	109,814	102,663	124,442
8	พยาธิสภาพของหลังส่วนอื่น ๆ	24,250	38,154	62,404	106,894	99,920	121,299
9	โรคอื่นๆ ของผิวหนังและเนื้อเยื่อใต้ผิวหนัง	23,195	20,960	54,155	99,497	91,262	111,291
10	คออักเสบเฉียบพลันและต่อมทอนซิลอักเสบเฉียบพลัน	20,309	25,565	45,874	58,430	52,367	57,587

/ 5. สาเหตุการป่วย ...

5. สาเหตุการป่วยผู้ป่วยใน ตามกลุ่มโรค 10 อันดับแรก จังหวัดร้อยเอ็ด ปี พ.ศ. 2559 – 2563

ตารางที่ 24 : สาเหตุการป่วยของผู้ป่วยในตามกลุ่มโรค 10 อันดับแรกจังหวัดร้อยเอ็ด

ลำดับ	ชื่อโรค	ชาย (ราย)	หญิง (ราย)	2563	ปี		
					2562	2561	2560
1	ปอดบวม	3,418	2,783	6,201	9,599	6,863	9,931
2	การบาดเจ็บระบุเฉพาะอื่นๆ ไม่ระบุเฉพาะและหลายบริเวณในร่างกาย	1,601	747	2,348	3,892	1,151	3,679
3	โลหิตจางอื่นๆ	1,012	1,297	2,309	3,534	2,547	3,950
4	เบาหวาน	-	2,301	2,301	2,899	1,191	3,354
5	ภาวะแทรกซ้อนอื่นๆของการตั้งครรภ์ และการคลอดพลัน	2	2,073	2,073	3,269	2,680	3,680
6	โรคอื่นๆ ของหลอดอาหาร กระเพาะ และดูโอเดนัม	1,471	596	596	3,939	1,766	4,411
7	โรคหลอดลมอักเสบเฉียบพลัน และหลอดลมเล็กอักเสบเฉียบพลัน	1,045	973	973	2,751	711	542
8	การดูแลมารดาอื่นๆ ที่มีปัญหาเกี่ยวกับทารกในครรภ์ และถุงน้ำคร่ำและปัญหาที่อาจจะเกิดได้ในระยะคลอด	-	1,760	1,760	768	3,151	2,901
9	โรคหลอดลมอักเสบ ถุงลมโป่งพอง และปอดชนิดอุดกั้นแบบเรื้อรัง	867	667	1,534	3,743	N/A	N/A
10	การบาดเจ็บภายในกะโหลกศีรษะ	1,274	258	1,532	3,000	1,830	2,768

ที่มา: Health Data Center สำนักงานสาธารณสุขจังหวัดร้อยเอ็ด (ข้อมูล ณ วันที่ 31 พฤษภาคม 2563)

/ จำนวนอุบัติเหตุ ...

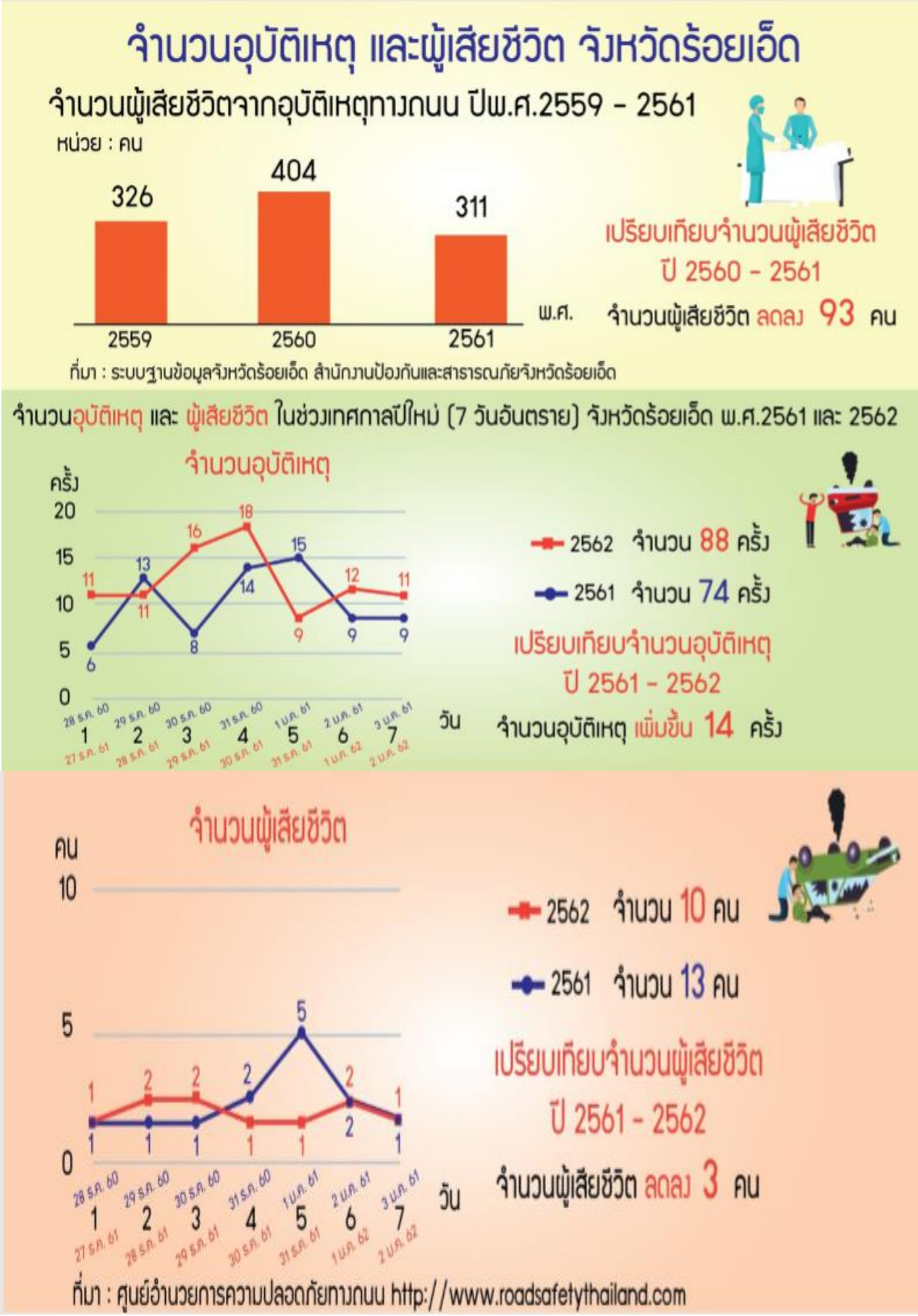

ที่มา : สถิติจังหวัดร้อยเอ็ด (ข้อมูล เดือนมีนาคม 2563)

/6. โควิด...

6. โควิด-ไนน์ทีน" (Covid-19)

ความเป็นมาของโรคโควิด-19 (Covid-19)

ไวรัสโคโรนาเป็นไวรัสในสัตว์ มีหลายสายพันธุ์ โดยปรกติไม่ก่อโรคในคน แต่เมื่อกลายพันธุ์เป็นสายพันธุ์ใหม่ที่ก่อโรคในมนุษย์ได้ (ซึ่งมักเกิดจากการจัดการที่ผิดธรรมชาติโดยมนุษย์) ในขณะที่มนุษย์ยังไม่รู้จัก และไม่มีภูมิต้านทาน ก็จะเกิดการระบาดของโรคในคน

โรคโควิด-19 (COVID-19, ย่อจาก Coronavirus disease 2019) เป็นโรคติดเชื้อทางเดินหายใจที่เกิดจากไวรัสโคโรนา ซึ่งมีชื่อทางการว่า SARS-CoV-2 ทำให้เกิด ไข้ ไอ และอาจมีปอดอักเสบ

เริ่มพบผู้ป่วยครั้งแรกเมื่อเดือน ธันวาคม พ.ศ. 2562 (ค.ศ. 2019) ที่เมืองอู่ฮั่น เมืองหลวงของมณฑลหูเป่ย์ ภาคกลางของประเทศจีน ซึ่งเป็นเมืองใหญ่มีผู้คนหนาแน่น จึงเกิดการระบาดใหญ่ได้รวดเร็วการดูแลรักษาเป็นไปอย่างฉุกเฉิน มีคนป่วยหนักและตายมากเกินที่ควรจะเป็น จนประเทศจีนต้องปิดเมือง และปิดประเทศต่อมา ขณะนี้ประเทศจีนสามารถควบคุมได้ จนแทบจะไม่มีผู้ป่วยรายใหม่ แต่โดยธรรมชาติแล้ว จะยังมีผู้ที่มีเชื้ออยู่

ผู้ป่วยรายแรกที่รับการรักษาในประเทศไทย เมื่อวันที่ 13 มกราคม 2563 เป็น คนจีนที่รับเชื้อจากการระบาดในประเทศจีน และได้เดินทางมาประเทศไทย หลังจากนั้นมีผู้ป่วยอีกหลายรายที่มาจากประเทศอื่น ส่วนผู้ป่วยที่ติดเชื้อในประเทศไทยรายแรก มีการรายงานเมื่อ 31 มกราคม 2563

โรคนี้เกิดจากไวรัสโคโรนา (Corona virus) ที่กลายพันธุ์ในธรรมชาติเป็นสายพันธุ์ใหม่ จากการที่ธรรมชาติถูกมนุษย์ทำร้าย โดยมีสมมุติฐานว่า ไวรัสอาจจะมีแหล่งเริ่มต้นคือค้างคาว และกลายพันธุ์เมื่อผ่านสัตว์ตัวกลาง กลายเป็นไวรัสสายพันธุ์ใหม่ที่ก่อโรคในคน และคนไปรับเชื้อมาแพร่ระหว่างคนสู่คน ทั้งนี้ต้องรอการพิสูจน์ต่อไป เคยมีเหตุการณ์ที่คล้ายคลึงกันจากไวรัสโคโรนาสายพันธุ์ใหม่ที่เกิดขึ้นในอดีต คือ การเกิดโรค SARS (พ.ศ.2545) และ MERS (พ.ศ.2557) ซึ่งทั้งสองโรคนั้นผู้ป่วยมีอาการหนักทั้งหมดและต้องอยู่ในโรงพยาบาล จึงสะกัดการแพร่โรคได้ไม่ยากนัก

ส่วนผู้ป่วยโรค COVID-19 ที่แพร่เชื้อ มีทั้งผู้ที่มีอาการน้อยหรืออาจไม่มีอาการ นอกเหนือจากผู้มีอาการหนักซึ่งมีน้อยกว่ามาก จึงควบคุมการระบาดได้ยากกว่า การระบาดที่ใกล้เคียงกับครั้งนี้มากที่สุด คือการระบาดของไข้หวัดใหญ่สายพันธุ์ ใหม่ 2009 (Influenza A (H1N1) pdm09 virus) ใน พ.ศ.2552 ซึ่งเริ่มจากอเมริกา แล้วระบาดหนักไปทั่วโลก แต่คนที่ติดเชื้อโควิด-19 สามารถแพร่เชื้อได้ในช่วงเวลาของการติดเชื้อได้นานกว่า การระบาดจึงน่าจะกว้างขวางกว่า และควบคุมยากกว่า

11 กุมภาพันธ์ 2563 ได้มีการกำหนดชื่อโรคและชื่อไวรัสอย่างเป็นทางการ ดังนี้ โรค COVID-19 (อ่านว่า โควิดไนน์ทีน ย่อมาจาก Corona Virus Disease 2019) กำหนดชื่อโดยองค์การอนามัยโลก (WHO)

ไวรัส SARS-CoV-2 (อ่านว่า ซาร์สคอฟทู ย่อมาจาก Severe Acute Respiratory Syndrome Corona Virus 2) กำหนดชื่อโดยคณะกรรมการระหว่าง ประเทศว่าด้วยอนุกรมวิธานของไวรัส (ICTV) โดยที่ช่วงแรกของการระบาดใช้ชื่ออย่างไม่เป็นทางการ เช่น ไวรัสอู่ฮั่น 2019-nCoV (2019 novelcoronavirus หรือไวรัสโคโรนาสายพันธุ์ใหม่ 2019) แต่มักจะเรียกกันง่ายๆ ว่า ไวรัสโควิด19

ส่วน ไวรัส SARS-Co-1 คือไวรัสที่เป็นสาเหตุของโรคติดเชื้อทางเดินหายใจ รุนแรง หรือ SARS ที่ระบาดใน พ.ศ. 2545-2546 ไวรัสที่ก่อโรคระบาดในครั้งนี้จึงเป็นชนิดที่ 2 หรือ SARS-CoV-2

ไวรัส SARS-CoV-2 เป็นเชื้อโรคที่ต้องอยู่ในเซลล์เนื้อเยื่อ หรือมีเมือกคลุมอยู่ เช่น เสมหะไม่สามารถอยู่เป็นอิสระ นอกจากนี้ ยังเป็นไวรัสที่เกราะด้านนอกเป็น ไขมัน ซึ่งจะสลายตัวเมื่อสัมผัสกับสารซักฟอกหรือสบู่

ไวรัสโคโรน่า ที่ก่อโรคในมนุษย์ในขณะนี้มีทั้งหมด 7 ชนิด

ชนิดที่ 1-4: โรคหวัดธรรมดา

ชนิดที่ 5: โรค SARS (ซาร์) จากไวรัสสายพันธุ์ใหม่ เมื่อ พ.ศ. 2545-2546

/ ชนิดที่ ...

ชนิดที่ 6: โรค MERS (เมอร์ส) จากไวรัสสายพันธุ์ใหม่ เมื่อ พ.ศ. 2557

ชนิดที่ 7: โรค COVID-19 (โควิด-19) จากไวรัสสายพันธุ์ใหม่ในปัจจุบัน

แหล่งแพร่เชื้อไวรัส COVID-19

1. คาดว่าเริ่มจากสัตว์ป่าที่นำมาขายในตลาดสดเมืองอู่ฮั่น ประเทศจีน ซึ่งคนไป สัมผัสและนำมาเผยแพร่ต่อ โดยเริ่มจากไวรัสจากค้างคาวที่มีการผสมพันธุ์กับไวรัสอื่น และกลายพันธุ์

2. คนที่มีเชื้อแล้วแพร่สู่คนอื่น ทางสิ่งคัดหลั่งจากทางเดินหายใจ

ขั้นตอนจากการรับเชื้อถึงการป่วย

ประกอบด้วย การสัมผัสเชื้อโรค การรับเชื้อ การติดเชื้อ และการป่วย

ผู้สัมผัสเชื้อโรค (contact) หมายถึง ผู้ที่สัมผัสใกล้ชิดกับผู้ติดเชื้อ หรืออาจจะสัมผัสกับเชื้อที่ออกมากับสิ่งคัดหลั่งจากระบบหายใจของผู้ป่วย (น้ำลาย เสมหะ น้ำมูก) แล้วอาจจะนำเข้าสู่ร่างกายทางปาก จมูก ตา (อวัยวะที่มีเยื่อเมือกบุ) โดยได้อยู่ในชุมชนที่มีผู้ป่วยอยู่ด้วย โดยไม่ระมัดระวังเพียงพอหากมีการสัมผัสดังกล่าวก็อาจเกิดการติดเชื้อตามมา และเป็นแหล่งแพร่เชื้อต่อไปได้

ผู้ที่ต้องเฝ้าระวังในระยะนี้ (มี.ค. 63) ได้แก่ ผู้สัมผัสหรืออาจจะสัมผัสโรค โดยมี ประวัติอย่างใดอย่างหนึ่งในช่วงเวลา 14 วันก่อนหน้านี้ (คือ ระยะฟักตัวที่ยาวที่สุดของโรค คือ ติดเชื้อแล้วแต่ยังไม่มีอาการป่วย) ดังต่อไปนี้

1. มีประวัติเดินทางไปยัง มาจาก หรืออยู่อาศัยในพื้นที่ที่มีรายงานการระบาด
2. เป็นผู้สัมผัสใกล้ชิดกับผู้ที่มาจากพื้นที่ที่มีรายงานการระบาด
3. มีประวัติใกล้ชิดหรือสัมผัสกับผู้ที่เข้าข่ายหรือได้รับการตรวจยืนยันว่าติดเชื้อ

ผลจากการสัมผัสกับเชื้อโรค

ผู้ที่สัมผัสกับเชื้อโรคโควิด-19 หากได้รับเชื้อโรคมาอาจจะมีผลเป็น

1.พาหะของเชื้อ คือ ผู้ที่รับเชื้อโรคแต่ไม่เกิดการติดเชื้อ ซึ่งเชื้อมักจะติดมาทางมือ

2.ผู้ติดเชื้อ คือ ผู้ที่ตรวจพบเชื้อ และมีปฏิกิริยาทางอิมมูนต่อเชื้อ ซึ่งตรวจพบได้ทางการตรวจเลือด แบ่งเป็น

2.1 ผู้ติดเชื้อที่ไม่มีอาการ

2.2 ผู้ป่วย หรือ ผู้ติดเชื้อที่มีอาการ ซึ่งอาจจะมีอาการน้อยหรือมาก

ความรู้เกี่ยวกับวัคซีนโควิด 19

การพัฒนาวัคซีนซาร์ส-โควี-2 (โควิด 19) ในปัจจุบัน

ข้อมูลจากทางองค์การอนามัยโลก (World Health Organization, WHO) (3) ณ วันที่ 22 มกราคม 2564 พบว่ามีวัคซีนโควิดจำนวน 237 ชนิดที่ถูกผลิตขึ้น โดยมีจำนวน 173 ชนิดที่กำลังอยู่ในช่วงการทดลองกับสัตว์ และมีจำนวน 64 ชนิดที่กำลังอยู่ในการศึกษาในมนุษย์ซึ่งวัคซีนเหล่านี้มีกระบวนการผลิตที่หลากหลายเทคโนโลยี โดยโครงสร้างของไวรัสซาร์ส-โควี-2 จะมีปุ่มยื่นที่เรียกว่า สไปค์ ซึ่งเป็นไกลโคโปรตีน ทำหน้าที่ไปจับกับตัวรับ angiotensin-reverting enzyme-2 (ACE2 receptor) ซึ่งอยู่บนผิวของเซลล์ของระบบ ทางเดินหายใจ หลอดเลือด และลำไส้ เมื่อส่วนของโปรตีนสไปค์ที่เรียกว่า receptor-binding domain (RBD) จับกับตัวรับ ACE2 แล้ว ไวรัสจะสามารถเข้าเซลล์ ทำให้เกิดการติดเชื้อและอาการเจ็บป่วยตามมา ดังนั้น วัคซีนส่วนใหญ่ จะมีเป้าหมายเพื่อกระตุ้นให้ร่างกายผลิตภูมิต้านทานต่อต้านโปรตีนสไปค์เป็นสำคัญ ซึ่งพบว่าผู้ป่วยที่หายจากโรคโควิด 19 จะมีแอนติบอดีต่อโปรตีนสไปค์ โดยเฉพาะในส่วนของ RBD สูง แสดงให้เห็นว่า สามารถใช้ anti-RBD antibody เป็นตัวชี้วัดภูมิต้านทานโรคได้ และใช้วัดว่ามีการตอบสนองต่อวัคซีนหรือไม่

/ 1.วัคซีนชนิด...

1. วัคซีนชนิดสารพันธุกรรม ได้แก่ วัคซีนดีเอ็นเอ (DNA) หรือเอ็มอาร์เอ็นเอ (mRNA)

วัคซีนกลุ่มนี้ ใช้เทคโนโลยีใหม่ ซึ่งคิดต่อยอดมาประมาณ 30 ปี โดยการสังเคราะห์สารดีเอ็นเอ (DNA) หรือสารเอ็มอาร์เอ็นเอ (messenger RNA: mRNA) ที่กำกับการสร้างโปรตีนสไปค์ของไวรัสซาร์ส-โควี-2 โดยพบว่า วัคซีนเอ็มอาร์เอ็นเอ สามารถกระตุ้นภูมิคุ้มกันขึ้นสูงมาก และวิธีในการบริหารง่ายกว่าดีเอ็นเอ จึงนำมาผลิตเป็นวัคซีนป้องกันอีโบล่า และยังอยู่ในขั้นตอนพัฒนาเพื่อเป็นวัคซีนรักษามะเร็งบางชนิด เนื่องจากเอ็มอาร์เอ็นเอ เป็นสารที่ไวต่อการถูกทำลาย จึงต้องใช้สารนาโนพาร์ติเคิล (Lipid nanoparticle) ซึ่งเป็นสารสังเคราะห์จากไขมัน เพื่อเป็นตัวส่งเอ็มอาร์เอ็นเอให้เข้าเซลล์ และเอ็มอาร์เอ็นเอจึงไปกำกับให้เซลล์ผลิตสารโปรตีนสไปค์ ทำให้เซลล์ ระบบภูมิคุ้มกันของร่างกาย สร้างแอนติบอดีขึ้นมาต่อต้าน เนื่องจากการผลิตเป็นไปได้ง่ายกว่า จึงทำให้วัคซีนนี้ สำเร็จออกมาทดสอบก่อน เป็นผลให้สามารถประกาศประสิทธิภาพในการป้องกันโรคได้ก่อน ซึ่งพบว่ามี 2 ชนิด คือ ของ Pfizer และ Moderna ที่ออกมาก่อนมีประสิทธิภาพสูงถึงร้อยละ 95 (5) และ 94 ตามลำดับ (6) วัคซีน ทั้งสองชนิด เมื่อออกมาได้รับการตอบรับอย่างดี มีการฉีดอย่างกว้างขวางกว่า 80 ล้านโดสภายในเวลา 2 เดือน เป็นผลให้เป็นการลดลงของอุบัติการณ์ของประเทศที่ฉีดวัคซีนนี้ได้อย่างครอบคลุมมาก เช่น ประเทศอิสราเอล อังกฤษ อเมริกา วัคซีนเอ็มอาร์เอ็นเอของทั้งสองผู้ผลิตต้องเก็บที่อุณหภูมิต่ำมาก คือ Pfizer เก็บที่ -70 องศา เซลเซียส (12) และ Moderna เก็บที่ -20 องศาเซลเซียส (13) ทำให้เป็นอุปสรรคต่อการใช้ในประเทศเมืองร้อน มีความพร้อมต่ำในการรักษาลูกโซ่ความเย็นที่ต้องการ รวมทั้งมีราคาสูงมาก จึงทำให้การเข้าถึงวัคซีนเอ็มอาร์เอ็นเอ ค่อนข้างจำกัด นอกจากนี้ อาจมีการแพ้สารนาโนพาร์ติเคิลได้ ซึ่งทำให้วัคซีนกลุ่มนี้มีอัตราการแพ้แบบ anaphylaxis สูงกว่าวัคซีนอื่น ๆ ที่เคยมีการใช้มา คือ Pfizer มีอัตราแพ้ 4.7 รายในหนึ่งล้านโดส (7) และ Moderna มีการแพ้ 2.5 รายในหนึ่งล้านโดส (7,8) ทำให้ต้องฉีดในสถานพยาบาล แต่ในอนาคตวัคซีนที่พัฒนารุ่นถัดไปจะลดปัญหาเหล่านี้ไปได้

2. วัคซีนชนิดใช้ไวรัสเป็นพาหะ (Recombinant viral vector vaccine)

วัคซีนกลุ่มนี้ใช้ไวรัสที่สามารถตัดแต่งพันธุกรรม เช่น ไวรัสอะดีโน (Adenovirus) เป็นไวรัสพาหะ โดยนำสารพันธุกรรมที่กำกับการสร้างโปรตีนสไปค์ของไวรัสซาร์ส-โควี-2 มาสอดใส่ในไวรัสพาหะแล้วนำมาฉีด โดยไวรัสพาหะที่มีการพัฒนาคือ ไวรัสอะดีโนของชิมแพนซี (Chimpanzee adenovirus) โดย Astra Zeneca, ไวรัสอะดีโนของมนุษย์สายพันธุ์ 5 (Human adenovirus type 5) โดยบริษัท CanSinoBio, ไวรัสอะดีโนของมนุษย์ สายพันธุ์ 26 (Human adenovirus type 26) โดยบริษัท Johnson and Johnson และ ไวรัสอะดีโนของมนุษย์ สายพันธุ์ 5 และ 26 (Human adenovirus type 5 and 26) โดยบริษัท Gamaleya ของรัสเซีย วัคซีนที่ใช้ไวรัส เป็นพาหะเหล่านี้เป็นวัคซีนเชื้อมีชีวิต โดยไวรัสพาหะอาจจะถูกดัดแปลงพันธุกรรมให้ไม่แบ่งตัว หรือเป็นไวรัสที่อ่อนฤทธิ์ไม่ทำให้ป่วย ข้อดีคือเป็นการเลียนแบบการติดเชื้อตามธรรมชาติสามารถกระตุ้มภูมิคุ้มกันทั้งระบบแอนติบอดีย์ และระบบเซลล์ได้ดีเป็นผลในการป้องกันโรคตั้งแต่ฉีดเข็มแรก และอาจจะใช้เพียงโดสเดียวได้ เช่น วัคซีนของ Johnson and Johnson แต่อาจมีความกังวลว่าหากผู้รับวัคซีนเพิ่งจะติดเชื้อไวรัสอะดีโนตามธรรมชาติ ซึ่งเป็นไวรัสหวัดอาจทำให้มีแอนติบอดีต่อไวรัสอะดีโน และส่งผลรบกวนการสร้างภูมิคุ้มกันโรคได้ ดังที่พบในการศึกษาของวัคซีน CanSinoBio อย่างไรก็ดี (9) ผลการศึกษาของ Oxford–AstraZeneca (พบประสิทธิภาพร้อยละ 70 แต่ป้องกันโรครุนแรงได้ร้อยละ 100) (10) และ Gamaleya (พบประสิทธิภาพร้อยละ 91.6) (11) รวมทั้งของ Johnson and Johnson (12) ดูจะไม่พบว่ามีปัญหานี้ อาจเป็นไปได้ว่ามีการรบกวนไม่มากนักถ้ามีแอนติบอดีในระดับต่ำ และเนื่องจากเป็นไวรัสเชื้อมีชีวิตแม้จะถูกทำให้อ่อนฤทธิ์ หรือไม่แบ่งตัวแต่ยังไม่ควรใช้กับผู้ที่มีภูมิคุ้มกันบกพร่องอย่างมากจนกว่าจะมีข้อมูลที่ชัดเจน และเทคโนโลยีการใช้ไวรัสพาหะ แบบนี้ ยังไม่เคยมีการใช้ในวงกว้างมาก่อนแต่จากการใช้วัคซีนของ Oxford–AstraZeneca กว่า 10 ล้านโดสพบว่ามีความปลอดภัยสูง และประสิทธิภาพดียังคงต้องมีการศึกษาติดตามระยะยาวต่อไป และน่าจะเป็นวัคซีน กลุ่มที่มีการใช้มากที่สุดในอนาคต เนื่องจากราคาที่ถูกกว่าสามารถเก็บในระบบลูกโซ่ความเย็นที่มีอยู่ได้

/ 3.วัคซีนที่ทำ...

3. วัคซีนที่ทำจากโปรตีนส่วนหนึ่งของเชื้อ (Protein subunit vaccine)

วัคซีนเทคโนโลยีนี้มีความคุ้นเคยมานาน และใช้ในการผลิตวัคซีนไข้หวัดใหญ่ วัคซีนตับอักเสบบี ทำโดยการผลิตโปรตีนสไปค์ของไวรัสซาร์ส-โควี-2 อาศัยเทคนิคต่างๆ ที่คุ้นเคย เช่นระบบ cell culture, yeast, baculovirus, ใบยาสูบ แล้วนำมาผสมกับสารกระตุ้นภูมิ เมื่อฉีดเข้าสู่ร่างกายจะกระตุ้นให้ร่างกายสร้างแอนตีบอดีต่อต้านโปรตีนสไปค์ วัคซีนกลุ่มนี้กำลังมีการศึกษา เช่น วัคซีนของ Novavax ผลิตจาก baculovirus และใช้ Matrix M เป็นตัวกระตุ้นภูมิ พบว่ามีประสิทธิภาพสูงป้องกันโรคได้ร้อยละ 90 (13) และมีความปลอดภัยคาดว่าวัคซีนกลุ่มนี้จะมีการนำมาใช้อย่างกว้างขวางต่อไป

4. วัคซีนชนิดเชื้อตาย (Inactivated vaccine)

วัคซีนกลุ่มนี้ผลิตโดยนำไวรัสซาร์ส-โควี-2 มาเลี้ยงขยายจำนวนมาก และนำมาฆ่าด้วยสารเคมี เช่น betapropiolactone, formaldehyde หรือความร้อน เมื่อฉีดวัคซีนจะกระตุ้นให้ร่างกายสร้างภูมิคุ้มกันต่อไวรัส เทคโนโลยีนี้เป็นวิธีที่ใช้กับวัคซีนตับอักเสบเอ โปลิโอชนิดฉีด จึงมีความคุ้นเคยในประสิทธิภาพและความปลอดภัย แต่เนื่องจากการเพาะเลี้ยงไวรัสต้องทำในห้องปฏิบัติการนิรภัยระดับ 3 ทำให้การผลิตทำได้ช้าและมีราคาแพง วัคซีนในกลุ่มนี้ได้มีการศึกษาแล้วพบว่ากระตุ้นภูมิคุ้มกันโรคได้ดีจากการรายงานเบื้องต้นวัคซีนของ Sinovac พบว่ามีประสิทธิภาพในการป้องกันโรคแบบมีอาการที่ต้องพบแพทย์ ได้ร้อยละ 77.9 และป้องกันโรครุนแรงได้ทั้งหมด แต่หากนับรวมถึงการป้องกันโรคแบบที่มีอาการน้อย ๆ โดยไม่ต้องพบแพทย์ด้วย พบว่าป้องกันได้ร้อยละ 50.4 ส่วนวัคซีนของ Sinopharm พบว่ามีประสิทธิภาพรวมอยู่ที่ร้อยละ 79.4 (14) วัคซีนกลุ่มนี้จะมีราคาในการผลิต แพงกว่ากลุ่มอื่น แต่ได้เริ่มมีการใช้ในหลายประเทศแล้ว และคาดว่าจะมีการนำมาใช้ในประเทศไทยเร็วๆ นี้

ตารางที่ 25 : แสดงข้อมูลสำคัญเกี่ยวกับชนิดของวัคซีนโควิด 19 โดยแบ่งตามเทคโนโลยีการผลิตวัคซีน

กระบวนการผลิต	ตัวอย่างวัคซีน (ผู้ผลิต)	ข้อดี	ข้อจำกัด
วัคซีนชนิดอาร์เอ็นเอ (RNA based vaccine)	• BNT162b2 (BioNTech/Pfizer) • mRNA-1273 (Moderna) • CVnCoV (Curevac)	• สามารถผลิตวัคซีนได้ง่าย รวดเร็ว • สามารถปรับปรุงวัคซีนเพื่อรองรับสายพันธุ์หากมีการกลายพันธุ์ได้ง่าย • แม้จะมีข้อมูลเกี่ยวกับการแพ้ และเป็นเทคนิคการผลิตวัคซีนแบบใหม่ที่ยังไม่เคยใช้ในการผลิตวัคซีนตัวอื่น ทำให้มีความกังวลเรื่องความปลอดภัยระยะยาว อย่างไรก็ดี ในช่วงเวลาอันสั้น ได้มีการใช้ไปแล้วกว่า 100 ล้านโดส ทำให้มีประสบการณ์การใช้อย่างรวดเร็วที่ทำให้มั่นใจถึงความปลอดภัยได	• ต้องเก็บรักษาวัคซีนที่อุณหภูมิต่ำมาก เนื่องจาก mRNA ถูกทำลาย ได้ง่าย (ยกเว้น CVnCoV ของบริษัท CureVac ที่สามารถเก็บที่ อุณหภูมิ 3-5 o C ได้) (15) (mRNA1273 ของบริษัท Moderna อาจ พิจารณาเก็บในอุณหภูมิ 2-8 o C ได้ แต่จะมีอายุไม่เกิน 30 วันนับจาก วันที่เก็บที่อุณหภูมิดังกล่าว) (16) • ต้องอาศัยนาโนพาร์ติเคิล (Nanoparticle) ซึ่งเป็นสารที่ นำมาห่อหุ้มป้องกัน และเป็นตัวนำพา mRNA สารนี้อาจกระตุ้นการแพ้รุนแรงได้

/ ตารางที่ 25 (ต่อ) ...

ตารางที่ 25 : แสดงข้อมูลสำคัญเกี่ยวกับชนิดของวัคซีนโควิด 19 โดยแบ่งตามเทคโนโลยีการผลิตวัคซีน (ต่อ)

กระบวนการผลิต	ตัวอย่างวัคซีน (ผู้ผลิต)	ข้อดี	ข้อจำกัด
วัคซีนชนิดใช้ไวรัสเป็นพาหะ (Recombinant viral vector vaccine)	• AZD1222 (Oxford–AstraZeneca) • Ad5-nCoV (CanSinoBIO) • Sputnik V (Gamaleya) • Covishield (Serum Institute of India) • Ad26.COV2.S (Johnson and Johnson)	• การกระตุ้นการสร้างภูมิคุ้มกันขึ้นกับชนิดของไวรัสตัวนำที่ใช้ โดยรวมพบว่าสามารถกระตุ้นการสร้างภูมิคุ้มกันได้ดี • เลียนแบบการติดเชื้อตามธรรมชาติของไวรัสพาหะ โดยไวรัสพาหะบางตัวอาจมีการดัดแปลงพันธุกรรมจนไม่สามารถ แบ่งตัวได้ และเนื่องจากเป็นไวรัสอ่อนฤทธิ์ จึงมีความปลอดภัยสูง • ผลิตไม่ยาก ราคาไม่แพง	• ไวรัสพาหะอาจถูกทำลายจากภูมิคุ้มกันของร่างกายที่อาจจะมีอยู่ก่อนฉีดวัคซีน ซึ่งอาจพบในผู้ที่เพิ่งจะติดเชื้ออะดีโนไวรัสสายพันธุ์ที่เป็นพาหะและส่งผลต่อการกระตุ้นภูมิคุ้มกันได้ แต่ผลการศึกษาที่มีอยู่ยังไม่พบปัญหานี้ • สามารถกระตุ้นภูมิคุ้มกันได้ดีทั้งระบบแอนตีบอดีและระบบเซลล์ (Cell mediated immunity) • เนื่องจากไวรัสพาหะเป็นเชื้อมีชีวิต แม้ว่าจะอ่อนฤทธิ์หรือไม่แบ่งตัว แต่อาจก่อโรคได้ในผู้ที่มีภาวะภูมิคุ้มกันบกพร่องอย่างมาก • สร้างภูมิคุ้มกันได้ตั้งแต่โดสแรก และอาจใช้เพียง 1 โดสได้
วัคซีนที่ทำจากโปรตีน ส่วนหนึ่งของเชื้อ (Protein subunit vaccine)	• EpiVacCorona (FBRI SRC VB VECTOR Rospotrebnadzor Koltsovo) • NVX-CoV2373 (Novavax)	• มีความปลอดภัยสูง ใช้กับผู้ที่มีภูมิคุ้มกันบกพร่องได้ • ไม่เสี่ยงต่อการติดเชื้อ • สามารถผลิตวัคซีนได้ง่าย รวดเร็ว • มีประสบการณ์การใช้มามากมายในวัคซีนชนิดอื่นๆ เช่น วัคซีนไข้หวัดใหญ่ วัคซีนไวรัสตับอักเสบบี เป็นต้น	• กระตุ้นการสร้างภูมิคุ้มกันได้ไม่ดี จึงทำให้ต้องใช้สารแอดจูแว้น (adjuvant) ซึ่งทำให้มีปฏิกิริยาเฉพาะที่ในตำแหน่งที่ฉีดได้
วัคซีนชนิดเชื้อตาย (Inactivated vaccine)	• Coronavac (Sinovac) • BBIBP-CorV (Sinopharm, Beijing Institute of Biological Products) • Inactivated vaccine (Sinopharm, Wuhan Institute of Biological Products) • Covaxin (Bharat Biotech)	• มีความปลอดภัยสูง ใช้กับผู้ที่มีภูมิคุ้มกันบกพร่องได้ • เป็นเทคโนโลยีแบบเดิมที่เคยมีประสบการณ์การใช้กับวัคซีนอื่นๆ เช่น วัคซีนไวรัสตับอักเสบเอ เป็นต้น	• มีต้นทุนการผลิตสูงเนื่องจากต้องเพาะเลี้ยงเชื้อในห้องปฏิบัติการระดับสูง (Biosafety level 3)

/ วัคซีน...

วัคซีนที่จะมีการนำมาใช้ในประเทศไทยปี 2564

วัคซีนที่จะได้นำมาใช้ก่อนน่าจะเป็นวัคซีนของ Oxford–AstraZeneca และวัคซีนชนิดเชื้อตายของ Sinovac หรือ Sinopharm หลังจากนั้นจะมีวัคซีนชนิดอื่น ๆ ตามมาในเวลาไม่นานแต่ไม่ว่าจะเป็นชนิดใดอาจมีการให้บริการได้ทั้งในภาครัฐหรือเอกชนจำเป็นจะต้องมีการขึ้นทะเบียนรับรองให้ใช้โดยคณะกรรมการอาหารและยา (อย.) ซึ่งทำให้มั่นใจว่าวัคซีนที่จะนำมาใช้ทุกตัวในประเทศไทยจะต้องมีประสิทธิภาพ และความปลอดภัยต่อผู้ที่ได้รับการฉีดวัคซีน

วัคซีนของ Oxford–AstraZeneca เป็นวัคซีนที่ผลิตโดยใช้ไวรัสอะดีโนไวรัสของชิมแพนซีซึ่งนำมาดัดแปลงพันธุกรรม ทำให้ไม่สามารถแบ่งตัวได้ และสอดใส่สารพันธุกรรมที่กำกับการสร้างโปรตีนสไปค์ของไวรัสซาร์ส-โควี-2 นับเป็นวัคซีนเชื้อมีชีวิตที่ถูกทำให้อ่อนฤทธิ์ โดยวัคซีนนี้มีประสิทธิภาพโดยรวมร้อยละ 70.4 ในการป้องกันโรคโควิด 19 ที่มีอาการ และมีประสิทธิภาพร้อยละ 100 ในการป้องกันโรคโควิด-19 ที่มีอาการรุนแรงหรือเสียชีวิต ประสิทธิภาพเกิดได้ตั้งแต่การฉีดเข็มแรก และไม่มีประสิทธิภาพในการป้องกันการติดเชื้อแบบไม่มีอาการ ผลข้างเคียงที่พบบ่อยหลังการฉีด คือ อาการปวด บวมบริเวณที่ฉีดวัคซีนซึ่งสามารถหายได้เอง (10) ในปัจจุบัน แนะนำให้ฉีดในกลุ่มอายุตั้งแต่ 18 ปีขึ้นไป โดยฉีดเข้ากล้ามเนื้อ 2 ครั้งห่างกัน 4-12 สัปดาห์ แต่จากการศึกษา พบว่าวัคซีนจะมีประสิทธิภาพมากขึ้นในกลุ่มที่ฉีดวัคซีนห่างกันเกิน 8 สัปดาห์ขึ้นไป (20) ทางองค์การอนามัยโลก จึงแนะนำให้ฉีดวัคซีนของ Oxford–AstraZeneca นี้ห่างกัน 8-12 สัปดาห์เพื่อให้ได้ประสิทธิภาพสูงสุด (21) อย่างไรก็ตามวัคซีนนี้ยังไม่ควรให้ในผู้ที่มีภาวะภูมิคุ้มกันบกพร่องอย่างมาก เนื่องจากเป็นวัคซีนที่มีเชื้อชีวิต แม้ว่า จะเป็นเชื้อไวรัสที่ถูกทำให้อ่อนฤทธิ์หรือไม่แบ่งตัว แต่ยังไม่มีข้อมูลความปลอดภัยเพียงพอเช่นเดียวกันยังไม่มี ข้อมูลการใช้วัคซีนในเด็ก หญิงตั้งครรภ์ และหญิงให้นมบุตรในขณะนี้

วัคซีนของ Sinovac เป็นวัคซีนชนิดเชื้อตาย ในปัจจุบันแนะนำให้ฉีดในกลุ่มอายุตั้งแต่ 18 ปีขึ้นไป โดยฉีดเข้ากล้ามเนื้อ 2 ครั้งห่างกัน 2 สัปดาห์วัคซีนมีประสิทธิภาพโดยรวมในการป้องกันโรคแบบมีอาการที่ต้องพบแพทย์ได้ร้อยละ 77.9 ซึ่งประสิทธิภาพของวัคซีนมีความแตกต่างกันแต่ละประเทศที่ทำการศึกษา โดยมีประสิทธิภาพร้อยละ 65.3 , 91.25 และ 77.9 ในประเทศอินโดนีเซีย ตุรกี และบราซิลตามลำดับ วัคซีนมีประสิทธิภาพร้อยละ 100 ในการป้องกันโรคโควิด 19 ที่มีอาการรุนแรง และหากนับรวมถึงการป้องกันโรคแบบที่มีอาการน้อยๆ โดยไม่ต้องพบแพทย์ด้วยจะพบประสิทธิภาพเพียงร้อยละ 50.4 ที่น่าสนใจคือ การศึกษาในระยะที่ 2 พบว่าหากเว้นช่วงเข็มที่ 1 และ 2 ห่างกัน 28 วัน จะกระตุ้นภูมิคุ้มกันได้สูงกว่า 14 วัน แต่การฉีดห่างกัน 28 วัน ยังไม่มีผลการศึกษาในระยะที่ 3 ผลข้างเคียงที่พบบ่อยหลังการฉีด คือ อาการปวด บวมบริเวณที่ฉีด พบประมาณร้อยละ 20 ซึ่งสามารถหายได้เอง (17) นอกจากนี้ การศึกษาในระยะที่ 3 ยังไม่มีข้อมูลในผู้ที่อายุ 60 ปีขึ้นไปมากเพียงพอ จึงยังไม่ได้มีคำแนะนำให้ใช้ในผู้ที่อายุเกิน 60 ปีโดยทั่วไป แต่เนื่องจากผลการศึกษาระยะที่ 2 พบว่าผู้ที่อายุมากกว่า 60 ปี ให้ผลการตอบสนองต่อวัคซีนไม่แตกต่างจากผู้ที่มีอายุน้อยกว่า และมีผลข้างเคียงไม่แตกต่างกัน จึงอาจพิจารณาให้ใช้ได้ถ้ามีความจำเป็นและเห็นว่าประโยชน์มากกว่า และผู้ที่สูงวัยเป็นกลุ่มเสี่ยงต่อโรครุนแรง

ด้วยข้อมูลที่มีจำกัด แต่จำเป็นต้องนำวัคซีนมารีบใช้ ดังนั้นการรับรองให้ใช้จึงอาศัยผลจากการศึกษาเบื้องต้นที่ว่ามีประสิทธิภาพโดยรวมและปลอดภัยเท่านั้น คาดว่าเมื่อการศึกษาจบจะเป็นผลประสิทธิภาพที่ชัดเจนมากขึ้น รวมทั้งการศึกษาในประชากรกลุ่มย่อยหรือกลุ่มพิเศษ และแม้ว่าวัคซีนเหล่านี้จะได้รับรับรองจากคณะกรรมการอาหารและยาว่ามีความปลอดภัยและอนุมัติให้ใช้ได้แล้วก็ตาม แต่เป็นการอนุมัติแบบมีเงื่อนไขในสถานการณ์ฉุกเฉิน การฉีดวัคซีนเหล่านี้สามารถทำให้เกิดอาการแพ้รุนแรงได้ในอัตราที่แตกต่างกัน จึงจำเป็นต้องสังเกตอาการหลังการฉีดอย่างน้อย 30 นาทีในสถานพยาบาลเสมอ และต้องมีการรายงานอาการไม่พึงประสงค์หลังได้รับวัคซีนอย่างเข้มข้นและเป็นระบบ เพื่อให้เกิดความมั่นใจในการใช้วัคซีน

/ วัคซีน...

วัคซีนที่มีใช้ในขณะนี้ พัฒนามาจากไวรัสที่เกิดการระบาดตั้งแต่ช่วงต้นในปลายปี 2562 แต่ไวรัสซาร์ส-โควี-2 มีการกลายพันธุ์ไปอย่างมากจากการระบาดที่รุนแรง วัคซีนอาจมีประสิทธิภาพในการป้องกันเชื้อกลายพันธุ์ได้น้อยกว่าเชื้อดั้งเดิม จึงจำเป็นต้องติดตามผลการศึกษาต่อไป ยกตัวอย่างเช่น วัคซีนของ Oxford–AstraZeneca พบว่า ให้ภูมิคุ้มกันต่อเชื้อ B1.1.7 ที่ระบาดในอังกฤษ ด้อยกว่าเชื้อดั้งเดิม แต่ประสิทธิภาพในการป้องกันโรคยังเท่าเดิมอยู่ แต่อาจจะลดลงไปได้หากพบการกลายพันธุ์ที่มากขึ้น ขณะนี้ประเทศไทยจัดหาวัคซีนโควิดมาให้บริการในปี 2564 อย่างน้อย จำนวน 2 ชนิด ได้แก่ วัคซีนของ Oxford–AstraZeneca และ Sinovac

/ สถานการณ์...

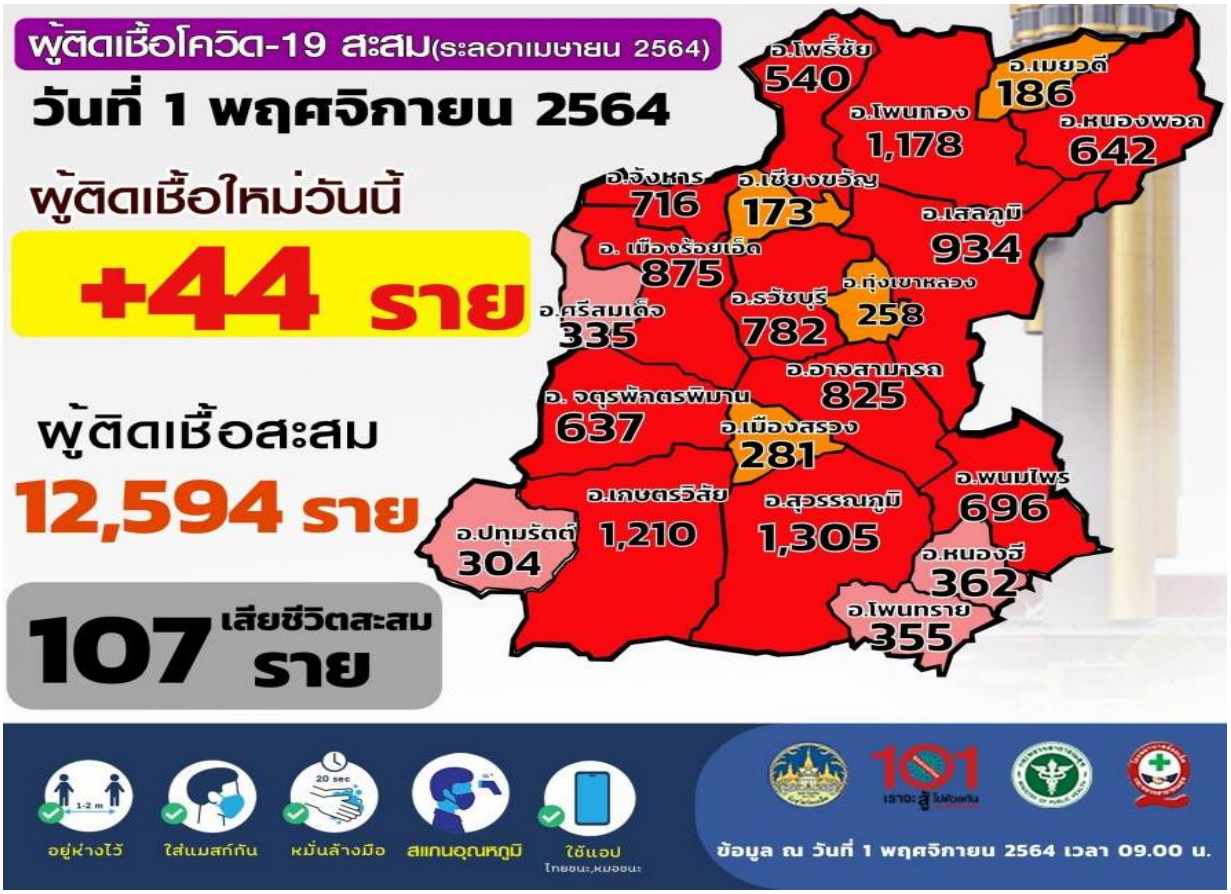

/ จังหวัดร้อยเอ็ด...

จังหวัดร้อยเอ็ด ขอเชิญชวนผู้สูงอายุ 60 ปีขึ้นไป และผู้ป่วย 7 โรคเรื้อรัง (โรคทางเดินหายใจเรื้อรังรุนแรง โรคหัวใจและหลอดเลือด โรคไตเรื้อรังระยะ 5 โรคหลอดเลือดสมอง โรคมะเร็งที่อยู่ระหว่างเคมีบำบัด รังสีบำบัดภูมิคุ้มกันบำบัด โรคเบาหวาน และโรคอ้วน ที่มีน้ำหนักมากกว่า 100 กิโลกรัม หรือดัชนีมวลกาย 35 กก/ตรม.) ลงทะเบียนฉีดวัคซีนโควิด-19 ผ่านทาง โรงพยาบาลที่ท่านรักษาอยู่หรือโรงพยาบาลใกล้บ้าน หรือ โรงพยาบาลส่งเสริมสุขภาพตำบล (รพ.สต.) หรือแจ้งที่ อสม.ในพื้นที่ พร้อมทั้งให้เพิ่มเพื่อนไลน์"หมอพร้อม" หรือ แอปพลิเคชัน "หมอพร้อม" เริ่มลงทะเบียน วันที่ 1 พฤษภาคม 2564 และจะเริ่มฉีดวัคซีนโควิด-19 ในวันที่ 7 มิถุนายน 2564 สำหรับประชาชนอายุ 18-59 ปี จะเปิดให้ลงทะเบียน วันที่ 1 กรกฎาคม 2564

จังหวัดร้อยเอ็ด ขอความร่วมมือพี่น้องประชาชนทุกท่าน "ร่วมสร้างภูมิคุ้มกันตนเอง ต้านภัยโควิด-19" โดยการฉีดวัคซีนสร้างภูมิคุ้มกัน ควบคู่ไปกับการป้องกันตนเอง ด้วยมาตรการ D- M- H- T- T- A คือ D = อยู่ห่างไว้ ลดการเข้าไปในที่แออัด ไม่รวมกลุ่มพบปะสังสรรค์ อยู่บ้าน หลีกเลี่ยงการออกนอกบ้าน M= สวมหน้ากาก 100 % H= ล้างมือบ่อยๆ ด้วยน้ำและสบู่หรือใช้แอลกอฮอล์เจล T= ตรวจเช็คอุณหภูมิร่างกายเป็นประจำ T= หากท่านมีความเสี่ยง หลังสัมผัสผู้ติดเชื้อ 5 วัน ให้ไปตรวจที่โรงพยาบาล และแยกกักตัวเอง (แยกอยู่ แยกกิน แยกนอน) A= แอปพลิเคชั่น "ไทยชนะ" และ "หมอชนะ"

4.3 ด้านอาชญากรรม

ความปลอดภัยในชีวิตและทรัพย์สิน จำนวนคดีอุบัติเหตุจราจรทางบกของจังหวัดร้อยเอ็ดเพิ่มขึ้นอย่างต่อเนื่องในปี 2554 มีจำนวน 310 คดี และเพิ่มขึ้นเป็น 441 คดี ในปี 2560 และอุบัติเหตุส่วนใหญ่สร้างความสูญเสียอย่างมากเห็นได้จากจำนวนผู้เสียชีวิตและผู้บาดเจ็บอย่างต่อเนื่อง เช่น ปี 2554 มีผู้เสียชีวิตจำนวน 206 คน และในปี 2560 มีผู้เสียชีวิตจำนวน 250 คน

ตารางที่ 26 : แสดงจำนวนคดีอุบัติเหตุจราจรทางบก ของจังหวัดร้อยเอ็ด ในปี พ.ศ. 2554 – 2560

รายการ	2554	2555	2556	2557	2558	2559	2560
จำนวนคดี (ครั้ง)	310	302	321	351	319	378	441
เสียชีวิต (คน)	206	200	186	230	185	185	250
บาดเจ็บสาหัส (คน)	48	79	59	53	28	23	35
บาดเจ็บเล็กน้อย (คน)	67	81	110	111	73	36	39

ที่มา : สถานีตำรวจภูธรจังหวัดร้อยเอ็ด

4.4 ยาเสพติด

สำนักงานป้องกันและปราบปรามยาเสพติด ภาค 4 (ป.ป.ส.ภาค 4) และศูนย์อำนวยการป้องกันและปราบปรามยาเสพติดจังหวัดร้อยเอ็ด (ศอ.ปส.จ.รอ.) ได้วิเคราะห์แล้วเห็นว่า จากการที่หน่วยงานในพื้นที่ร่วมมืออย่างจริงจังทั้งระดับนโยบายและระดับปฏิบัติ ทั้งมาตรการปราบปราม และการป้องกันในพื้นที่อย่างจริงจังทำให้การแพร่ระบาดของยาเสพติดในจังหวัดร้อยเอ็ดค่อนข้างเบาบางถึงปานกลางอยู่ในระดับที่ควบคุมได้

/ สถิติการ...

การป้องกันและปราบปรามยาเสพติด จังหวัดร้อยเอ็ด ปีงบประมาณ พ.ศ.2559 - 2563

รู้หรือไม่?
ป้องกันและปราบปรามยาเสพติด จังหวัดร้อยเอ็ด อย่างไรบ้าง

สถิติการจับกุมคดียาเสพติด

คดี/ผู้ต้องหา	หน่วย	2559	2560	2561	2562	2563
จำนวนการจับกุม	คดี	1,868	2,583	3,171	3,454	4,522
จำนวนผู้ต้องหา	คน	1,968	2,656	3,236	3,520	4,599

เปรียบเทียบการจับกุมคดียาเสพติด ปี 2562 - 2563

จำนวนการจับกุม เพิ่มขึ้น 1,068 คดี

จำนวนผู้ต้องหา เพิ่มขึ้น 1,079 คน

สถิติการปราบปรามจับกุมคดียาเสพติด

ประเภทยาเสพติด	2559		2560		2561		2562		2563	
	จับกุม (คดี)	ผู้ต้องหา (คน)	จับกุม (คดี)	ผู้ต้องหา (คน)	จับกุม (คดี)	ผู้ต้องหา (คน)	จับกุม (คดี)	ผู้ต้องหา (คน)	จับกุม (คดี)	ผู้ต้องหา (คน)
ยาบ้า	1,723	1,819	2,443	2,510	3,054	3,117	3,306	3,373	4,341	4,413
ไอซ์	11	11	21	23	34	34	59	56	87	92
กัญชา/กระท่อม	81	85	89	93	64	66	73	74	84	84
สารระเหย	53	53	30	30	19	19	17	17	10	10
รวมทั้งหมด	**1,868**	**1,968**	**2,583**	**2,656**	**3,171**	**3,236**	**3,454**	**3,520**	**4,522**	**4,599**

สถิติการบำบัดฟื้นฟูผู้เสพยาเสพติด

หน่วย : คน

ที่มา : ศอ.ปส. จังหวัดร้อยเอ็ด

Infographic โดย : สำนักงานสถิติจังหวัดร้อยเอ็ด

roiet@nso.go.th http://roiet.nso.go.th สำนักงานสถิติจังหวัดร้อยเอ็ด

/ 5. ระบบบริการ...

5. ระบบบริการพื้นฐาน

5.1 การคมนาคมขนส่ง

จังหวัดร้อยเอ็ดห่างจากกรุงเทพมหานคร 512 กิโลเมตร เดินทางถนนสายหลักได้โดยสะดวกมีรถประจำทางวิ่งทั้งกลางวันและกลางคืน และมีสนามบินที่พร้อมพัฒนาสู่มาตรฐานที่สูงขึ้นได้ มีผู้ใช้บริการทั้งประชาชนภายในจังหวัดและจังหวัดใกล้เคียง เช่น กาฬสินธุ์ มหาสารคาม ยโสธร ฯลฯ เพิ่มขึ้นอย่างต่อเนื่องทั้งนี้น่าจะเป็นผลจากจำนวนเที่ยวบิน อัตราค่าโดยสาร โปรโมชั่น การอำนวยความสะดวกต่างๆ เช่น รถแท็กซี่การเดินทางเข้าเมือง หรือการมีรถรับส่งถึงจังหวัดใกล้เคียง ฯลฯ

■ **ทางรถยนต์ :** อยู่ห่างจากกรุงเทพมหานคร ระยะทางประมาณ 512 กิโลเมตร ใช้เวลาเดินทาง 6 ชั่วโมง สามารถเดินทางไปยังสาธารณรัฐประชาธิปไตยประชาชนลาวและสาธารณรัฐสังคมนิยมเวียดนาม โดยใช้เส้นทางผ่านไปจังหวัดมุกดาหารและอุบลราชธานี

(1) ทางหลวงแผ่นดิน เป็นทางหลวงที่อยู่ในความรับผิดชอบของกรมทางหลวง เป็นโครงข่ายสายหลักเชื่อมระหว่างจังหวัดกับจังหวัด จังหวัดกับอำเภอ อำเภอสู่อำเภอ และไปสู่สถานที่สำคัญ โดยเส้นทางที่อยู่ในความรับผิดชอบของแขวงทางหลวงร้อยเอ็ด

แขวงทางหลวงร้อยเอ็ดรับผิดชอบ จำนวน 17 สายทาง	รวมระยะทาง	547.068	กิโลเมตร
- เป็นถนนลาดยาง	รวมระยะทาง	545.338	กิโลเมตร
- เป็นถนนคอนกรีตเสริมเหล็ก	รวมระยะทาง	1.730	กิโลเมตร
- ถนนลูกรัง	รวมระยะทาง	–	กิโลเมตร

แผนผังแสดงโครงข่ายคมนาคมในจังหวัดร้อยเอ็ด

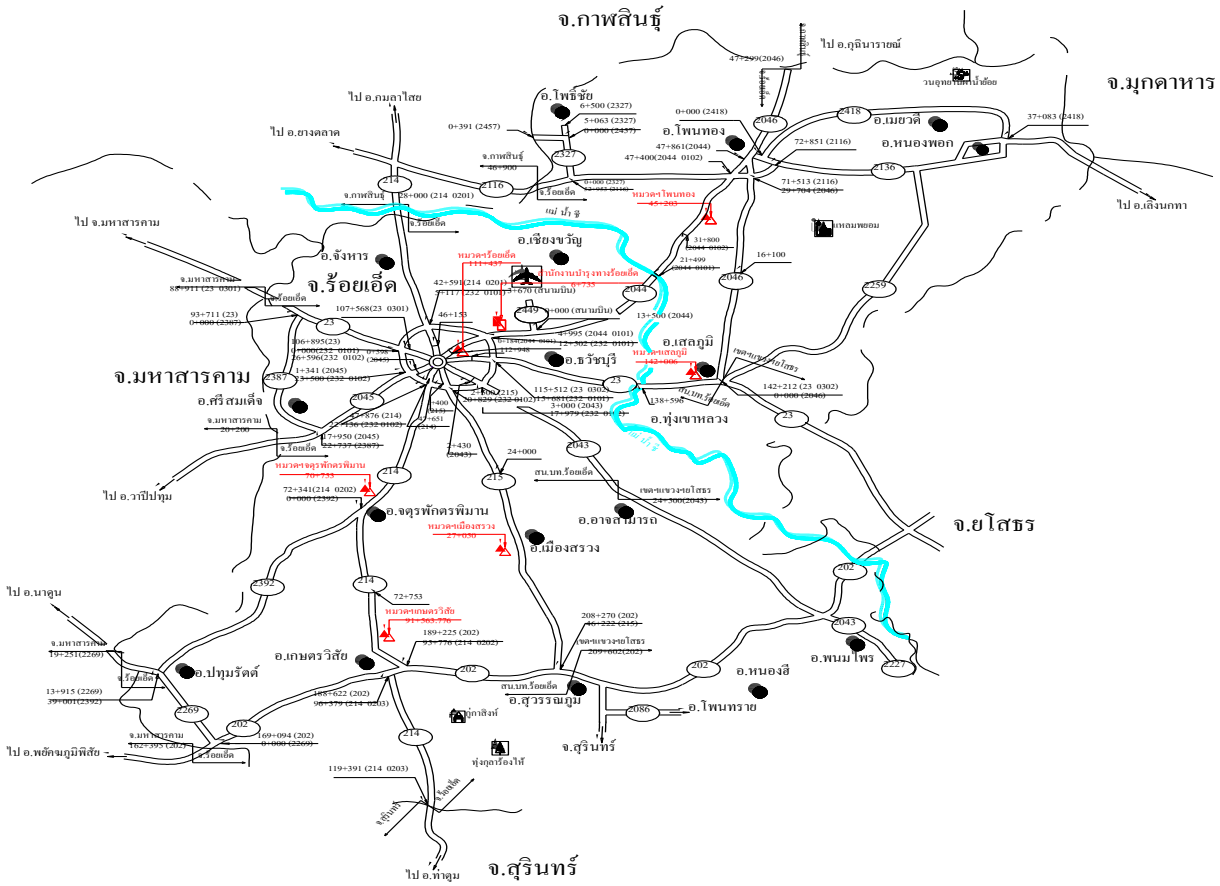

ที่มา : แขวงทางหลวงร้อยเอ็ด ข้อมูล ณ เดือนสิงหาคม 2563

/ทางรถประจำ ...

(2) ทางหลวงชนบท เป็นทางหลวงที่อยู่ในความรับผิดชอบของกรมทางหลวงชนบทเป็นเส้นทางเชื่อมต่อโครงข่ายสายหลักของกรมทางหลวง และยังเป็นเส้นทางเข้าสู่แหล่งผลิตสินค้า แหล่งท่องเที่ยว แหล่งชุมชน และสถานที่อื่น ๆ มีระยะทางรวมประมาณ 1,217.077 กม.

แขวงทางหลวงชนบทร้อยเอ็ดรับผิดชอบ จำนวน 71 สายทาง	รวมระยะทาง	1,271.077	กิโลเมตร
- เป็นถนนลาดยาง	รวมระยะทาง	1,250.278	กิโลเมตร
- เป็นถนนคอนกรีตเสริมเหล็ก	รวมระยะทาง	18.109	กิโลเมตร
- ถนนลูกรัง	รวมระยะทาง	2.690	กิโลเมตร

แผนผังแสดงโครงข่ายคมนาคมในจังหวัดร้อยเอ็ด

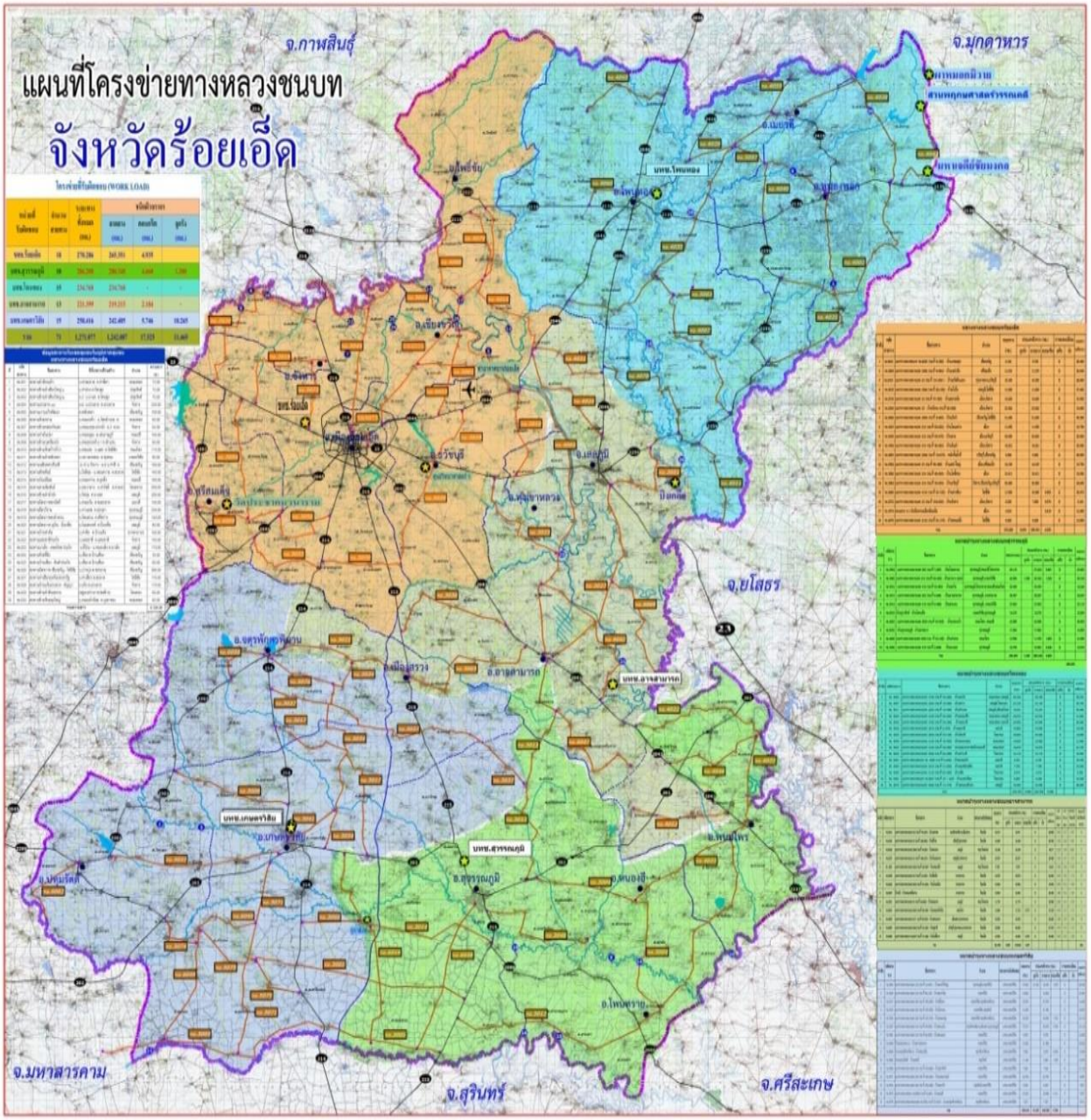

ที่มา : แขวงทางหลวงชนบทร้อยเอ็ด ข้อมูล ณ วันที่ 25 กรกฎาคม 2563

/ (3) ทางที่อยู่...

(3) ทางที่อยู่ในความรับผิดชอบขององค์กรปกครองส่วนท้องถิ่น และหน่วยงานอื่นๆ เป็นเส้นทางที่อยู่ในชุมชนเชื่อมเข้าสู่ทางหลวงแผ่นดิน และทางหลวงชนบท โดยอยู่ในความควบคุมขององค์กรปกครองส่วนท้องถิ่น เช่น องค์การบริหารส่วนจังหวัด เทศบาล และองค์การบริหารส่วนตำบล

3.1 องค์การบริหารส่วนจังหวัดร้อยเอ็ด จำนวน 111 สายทาง รวมระยะทาง 499.358 กิโลเมตร

- เป็นถนนลาดยาง	รวมระยะทาง	462.100	กิโลเมตร
- เป็นถนนคอนกรีตเสริมเหล็ก	รวมระยะทาง	9.189	กิโลเมตร
- เป็นถนนลูกรัง	รวมระยะทาง	28.069	กิโลเมตร

แผนผังแสดงโครงข่ายคมนาคมในจังหวัดร้อยเอ็ด

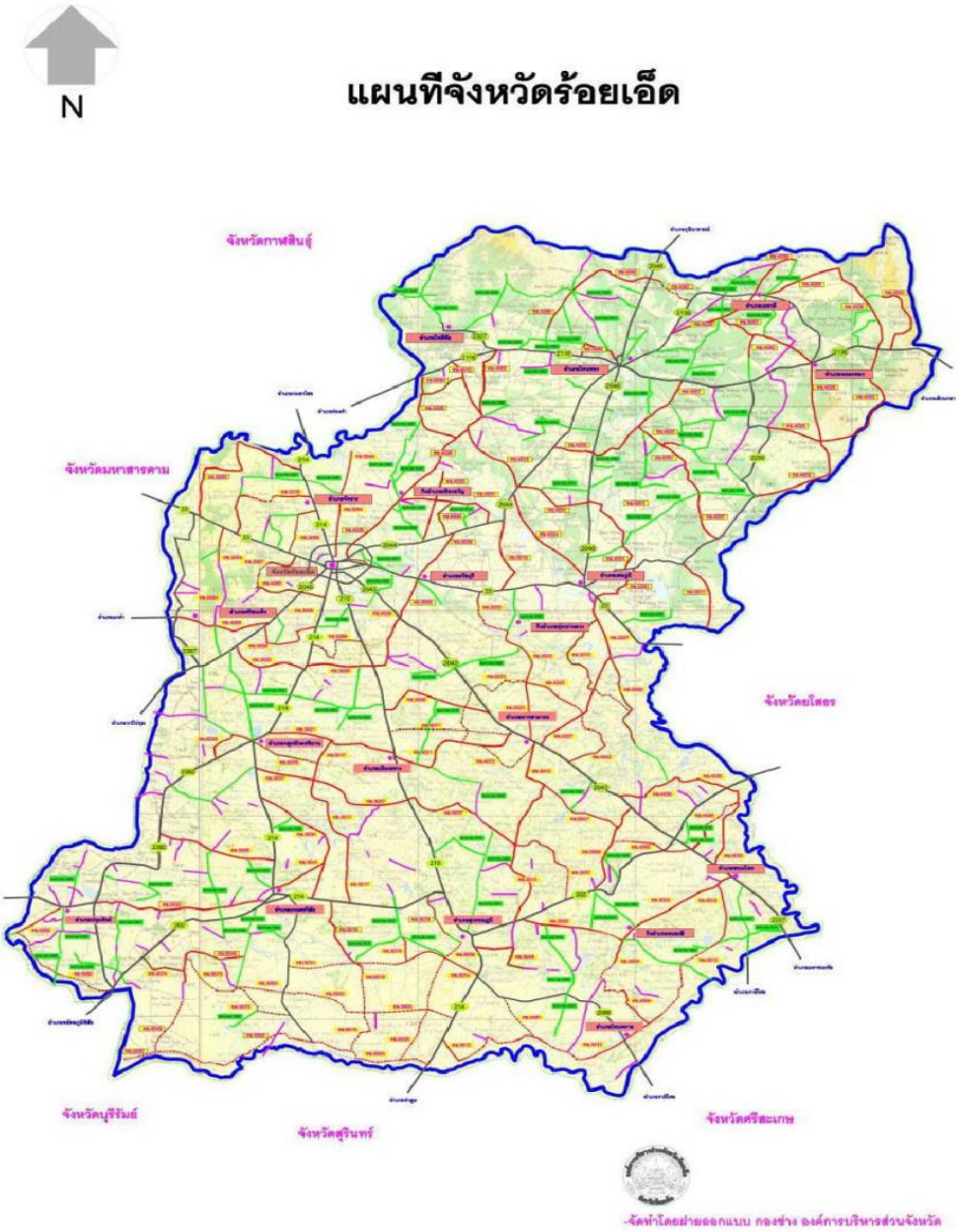

ที่มา : องค์การบริหารส่วนจังหวัดร้อยเอ็ด ข้อมูล ณ เดือนสิงหาคม 2563

/ 3.2 เทศบาลเมือง...

3.2 เทศบาลเมืองร้อยเอ็ด จำนวน 269 สายทาง รวมระยะทาง 79.407 กิโลเมตร

- เป็นถนนลาดยาง รวมระยะทาง 23.834 กิโลเมตร
- เป็นถนนคอนกรีตเสริมเหล็ก รวมระยะทาง 52.662 กิโลเมตร
- เป็นถนนลูกรัง รวมระยะทาง 2.911 กิโลเมตร

แผนผังแสดงโครงข่ายคมนาคมในจังหวัดร้อยเอ็ด

ที่มา : เทศบาลเมืองร้อยเอ็ด ณ เดือนสิงหาคม 2563

■ **ทางรถประจำทาง** จากสถานีขนส่งสายตะวันออกเฉียงเหนือ (หมอชิตใหม่) มีรถโดยสารทั้งธรรมดาและปรับอากาศตลอดทั้งวัน สอบถามได้ที่สถานีขนส่งจังหวัดร้อยเอ็ด 043-521939 , 043-512546 เดินทาง 6 ชั่วโมง สามารถเดินทางไปยังสาธารณรัฐประชาธิปไตยประชาชนลาวและเวียดนาม โดยใช้เส้นทางผ่านไปจังหวัดมุกดาหารและอุบลราชธานี

■ **ทางเครื่องบิน :** มีท่าอากาศยาน 1 แห่ง คือ ท่าอากาศยานร้อยเอ็ด เส้นทางการบิน ดอนเมือง – ร้อยเอ็ด – ดอนเมือง ปัจจุบันมีสายการบินไทยแอร์เอเชีย เพียงสายการบินเดียว ทำการบินให้บริการทุกวัน วันละ 8 เที่ยวบิน เพื่อให้เกิดผลดีต่อทางราชการและเป็นการอำนวยการความสะดวกให้กับสายการบินรวมถึงอากาศยานของหน่วยงานราชการ อากาศยานส่วนบุคคล โรงเรียนสายการบิน ผู้โดยสาร ผู้ใช้บริการ และผู้ประกอบการต่างๆ ซึ่งมาใช้บริการทั้งภาคอากาศและภาคพื้นที่ดิน ณ ท่าอากาศยานร้อยเอ็ด

/ ตารางที่ 25...

ตารางที่ 27 : ตารางบินท่าอากาศยานร้อยเอ็ด (เดือนกันยายน 2563 – ตุลาคม 2563)

สายการบิน Airlines	ขาเข้า ดอนเมือง – ร้อยเอ็ด			ขาออก ร้อยเอ็ด – ดอนเมือง		
	เที่ยวบิน	เวลาออก	เวลาถึง	เที่ยวบิน	เวลาออก	เวลาถึง
ไทยแอร์ เอเชีย Air Asia (ทุกวัน)	FD3566	07:20 น.	08:30 น.	FD3567	08:55 น.	09:55 น.
	FD3564	10:55 น.	12:05 น.	FD3565	12:30 น.	13:30 น.
	FD3562	16:20 น.	17:30 น.	FD3571	18:00 น.	19:00 น.
	FD3568	18.00 น.	19.10 น.	FD3569	19.35 น.	20.35 น.

ที่มา : ท่าอากาศยานร้อยเอ็ด (ข้อมูล ณ เดือนสิงหาคม 2563)

ตารางที่ 28 : แสดงข้อมูลสถิติการขนส่งทางอากาศ – รายปี ประจำเดือน มกราคม ถึง สิงหาคม 2563

เดือน	จำนวนเที่ยวบิน (แบบประจำ)	จำนวนผู้โดยสาร		
		ขึ้น	ลง	รวม
มกราคม	210	16,225	15,109	31,334
กุมภาพันธ์	200	13,809	13,685	27,494
มีนาคม	216	10,663	11,907	22,570
เมษายน	0	0	0	0
พฤษภาคม	62	2,591	2,435	5,026
มิถุนายน	94	4,644	4,287	8,931
กรกฎาคม	124	7,144	6,315	13,459
สิงหาคม	222	10,601	10,307	20,908
รวม	1,128	65,707	64,045	129,722

ที่มา : ท่าอากาศยานร้อยเอ็ด (ข้อมูล ณ เดือนสิงหาคม 2563)

ตารางที่ 29 : แสดงสถิติจำนวนผู้โดยสาร (คน) ขึ้น-ลง ประจำปี 2560 – 2563

ปี พ.ศ.	จำนวนผู้โดยสาร		
	ขาเข้า	ขาออก	รวม
2560	198,087	197,514	396,601
2561	215,854	215,931	431,785
2562	190,384	192,957	383,341
2563 (ม.ค.-ส.ค.)	65,707	64,045	129,722

ที่มา : ท่าอากาศยานร้อยเอ็ด (ข้อมูล ณ วันที่ 31 สิงหาคม 2563)

ตารางที่ 30 : แสดงรายได้ท่าอากาศยานร้อยเอ็ด ปี 2562 - 2563

ปี	รายได้สนามบิน(บาท)	
	รายได้แผ่นดิน (บาท)	ค่า PSC (บาท)
2562	9,903,629.73	9,704,730.09
2563	2,073,334.10	5,240,000.00

ที่มา : ท่าอากาศยานร้อยเอ็ด (ข้อมูล ณ วันที่ 30 สิงหาคม 2563

/ การขนส่ง...

■ **การขนส่งทางรถไฟ** ความก้าวหน้าของการคมนาคมทางรถไฟปัจจุบันอยู่ในขั้นดำเนินการศึกษาความเหมาะสมด้านเศรษฐกิจและวิศวกรรมของโครงการก่อสร้างขยายเครือข่ายเส้นทางรถไฟ แนวเส้นทางสายบัวใหญ่ – ร้อยเอ็ด – มุกดาหาร – นครพนม โดยมีความยาวทั้งสิ้น 336 กิโลเมตร คาดว่าถ้ามีการดำเนินการสร้างทางรถไฟจะแล้วเสร็จประมาณ พ.ศ. 2562 ตามแนวทางการพัฒนาเศรษฐกิจ โครงการแผนพัฒนาโครงสร้างพื้นฐานโครงการก่อสร้างรถไฟสาย บ้านไผ่ – มหาสารคาม – ร้อยเอ็ด – มุกดาหาร - นครพนม โดยจะมีสถานีบริการใหญ่ 14 สถานี 14 อำเภอ ครอบคลุมพื้นที่ในท้องที่ 6 จังหวัด ซึ่งเริ่มต้นที่บ้านหนองแวงไร่ อำเภอบ้านไผ่ จังหวัดขอนแก่น ผ่าน จังหวัดมหาสารคาม จังหวัดร้อยเอ็ด จังหวัดยโสธร จังหวัดมุกดาหาร และ จังหวัดนครพนม โดยในเบื้องต้นมี 30 สถานี และ 1 ชุมทางรถไฟ โดยผ่านจังหวัดร้อยเอ็ดมีป้ายหยุดรถ สถานีย่อย สถานีขนาดเล็ก ขนาดกลางและขนาดใหญ่ ประกอบด้วย ป้ายหยุดรถไฟ 4 จุดได้แก่ ป้ายหยุดรถไฟศรีสมเด็จ ป้ายหยุดรถไฟสีแก้ว ป้ายหยุดรถไฟเมยวดี และป้ายหยุดรถไฟโคกสว่าง ส่วนสถานีบริการรถไฟเป็นสถานีขนาดเล็ก 3 สถานี ได้แก่ สถานีเชียงขวัญ สถานีโพธิ์ชัย มีสถานีอำเภอโพนทอง เป็นขนาดกลาง 1 สถานี และมีสถานีรถไฟร้อยเอ็ดเป็นสถานีขนาดใหญ่ 1 สถานี และได้มีการเพิ่มความปลอดภัยด้วยการออกแบบบริเวณจุดตัดทางรถไฟ เพื่อแก้ไขและลดปัญหาของการเกิดอุบัติเหตุ เพื่อเป็นการสร้างเศรษฐกิจให้กับชุมชน และยังเป็นการเชื่อมโยงสายเศรษฐกิจ เป็นการส่งเสริมเศรษฐกิจของแถบอาเซียนให้บริการประชาชนภายในท้องที่จังหวัดร้อยเอ็ด และเป็นการรองรับการขยายตัวทางด้านเศรษฐกิจของจังหวัดร้อยเอ็ด เชื่อมโยงไปยังกลุ่มของประเทศและกลุ่มจังหวัดไปยังกลุ่มประเทศอาเซียนเพิ่มความสะดวกและเชื่อมต่อโครงข่ายในการเดินทางและการขนส่งสินค้า ขยายโอกาสของสินค้าทางการเกษตรกรรมและอุตสาหกรรมจากภาคอีสานสู่ภาคอื่นๆ และประเทศเพื่อนบ้านได้อย่างรวดเร็ว และมีประสิทธิภาพรองรับการขยายตัวทางด้านเศรษฐกิจของประเทศและกลุ่มประเทศอาเซียนลดต้นทุนค่าขนส่งและประหยัดพลังงาน ส่งเสริมคุณภาพชีวิต สร้างรายได้ สร้างโอกาส สร้างงานให้กับประชาชนในพื้นที่จังหวัดร้อยเอ็ด

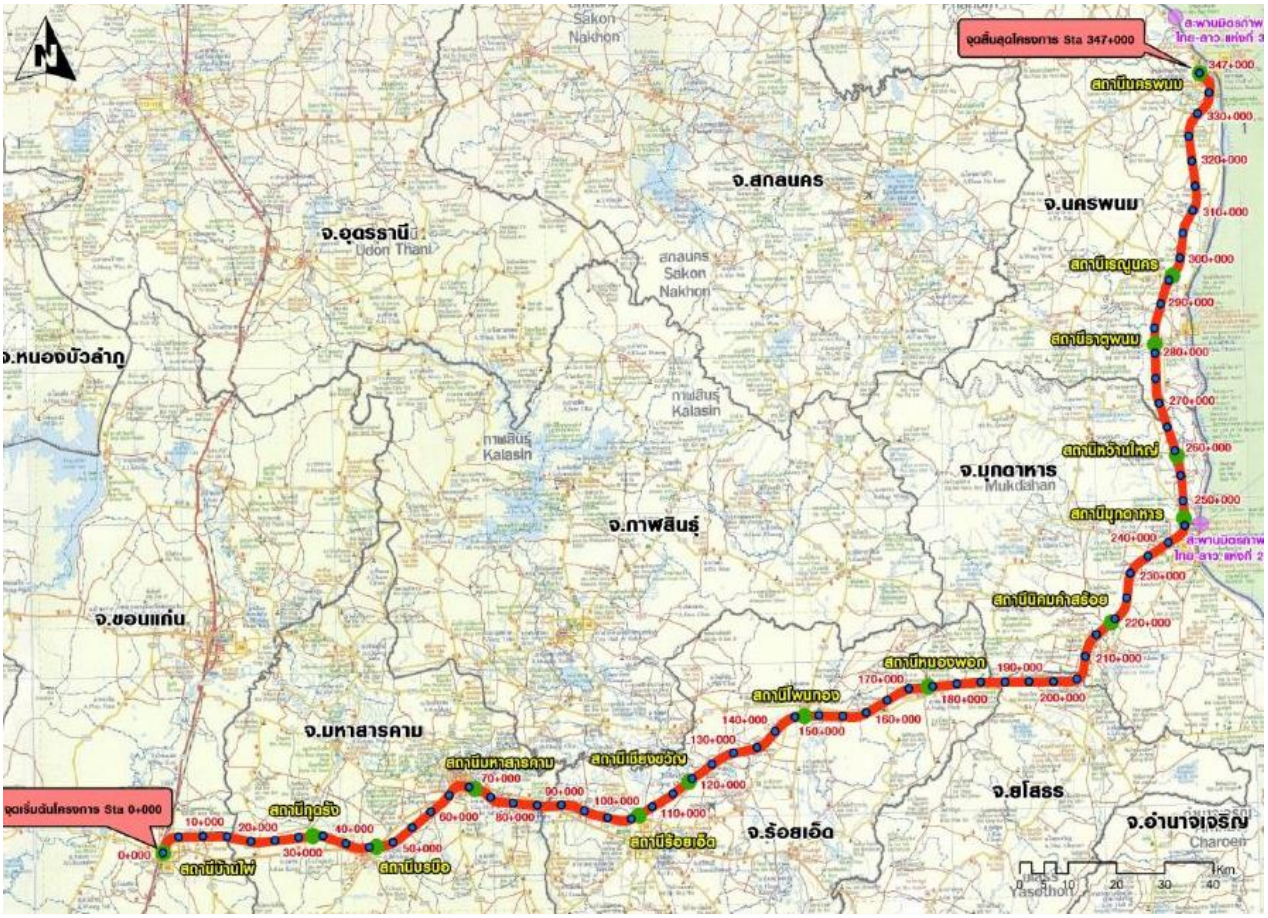

แผนที่สังเขปแสดงแนวทางโครงการโดยรวม

/ 5.2 การไฟฟ้า ...

5.2 ไฟฟ้า : ในปี 2563 จังหวัดร้อยเอ็ดมีสำนักงานการไฟฟ้า จำนวน 12 แห่ง มีผู้ใช้ไฟฟ้า 397,512 ครัวเรือน มีการใช้กระแสไฟฟ้า 1,029,898,028.12 ยูนิต

ตารางที่ 31 : จำนวนและผู้ใช้ไฟฟ้า

พ.ศ.	สำนักงานการไฟฟ้า (แห่ง)	ผู้ใช้ไฟฟ้า (ครัวเรือน)	การใช้กระแสไฟฟ้า (ยูนิต)
2559	12	360,000	39,954,000.00
2560	12	236,705	57,143,546.87
2561	12	240,006	53,287,115.79
2562	12	242,223	65,695,888.87
2563	12	397,512	1,029,898,028.12

ที่มา : สำนักงานการไฟฟ้าส่วนภูมิภาคจังหวัดร้อยเอ็ด (ข้อมูล ณ เดือนพฤษภาคม 2564)

5.3 การประปา

ประปา *:* ในปี 2563 จังหวัดร้อยเอ็ดสามารถผลิตน้ำได้ 10,636,370 ลบ.ม. และปริมาณน้ำที่จำหน่ายให้แก่ผู้ใช้ 7,862,657 ลบ.ม. และมีจำนวนผู้ใช้น้ำประปา จำนวน 28,956 ครัวเรือน

ตารางที่ 32 : ปริมาณน้ำผลิตน้ำจำหน่ายและผู้ใช้น้ำประปา

ปี พ.ศ.	ปริมาณน้ำที่ผลิต (ลบ.ม.)	ปริมาณน้ำที่จำหน่าย (ลบ.ม.)	จำนวนผู้ใช้น้ำประปา (ครัวเรือน)
2559	10,177,260.0	6,969,000.0	44,568
2560	13,271,210.0	9,964,400.0	46,792
2561	14,071,340.0	10,190,951.0	47,679
2562	11,826,039.0	7,757,586.6	29,157
2563	10,636,370.0	7,862,657.0	28,956

ที่มา : สำนักงานการประปาจังหวัดร้อยเอ็ด (ข้อมูล ณ เดือนพฤษภาคม 2564)

5.4 ด้านโทรศัพท์

ตารางที่ 33 : ข้อมูลโทรศัพท์

ปี พ.ศ.	ที่ทำการ	ชุมสายโทรศัพท์	จำนวนเลขหมายที่ให้บริการ	จำนวนเลขหมายที่มีผู้เช่า
2559	16	90	17,000	17,000
2560	16	90	17,000	17,000
2561	16	90	16,250	16,250
2562	16	88	12,934	12,934
2563	16	95	13,934	13,934

ที่มา : บริษัท ทีโอทีจำกัด (ข้อมูล ณ วันที่ 14 มิถุนายน 2563)

5.5 ทางด้านการไปรษณีย์โทรเลข ปี 2561 จำนวน 16 แห่ง มีการส่งไปรษณียภัณฑ์ รวมทั้งสิ้น 5,636,230 ฉบับ โดยแยกเป็นไปรษณียภัณฑ์ธรรมดา 4,611,398 ฉบับ บริการพิเศษ 991,731 ฉบับ และพัสดุไปรษณีย์ 33,101 ชิ้น

/ 5.6 สถานีวิทยุ ...

5.6 สถานีวิทยุ : มีสถานีวิทยุกระจายเสียงแห่งประเทศไทย จำนวน 1 สถานี สถานีวิทยุกระจายเสียง/โทรทัศน์ จำนวน 8 สถานี ได้แก่

(1) สถานีวิทยุกระจายเสียง จส.3 (2) สถานีวิทยุกระจายเสียงกองทัพภาคที่ 2
(3) สถานีวิทยุกระจายเสียงตำรวจภูธร ภาค 4 (4) สถานีวิทยุกระจายเสียง อ.ส.ม.ท.
(5) สถานีวิทยุกระจายเสียงกรมประมง (6) สถานีวิทยุโทรทัศน์แห่งประเทศไทย
(7) สถานีโทรทัศน์โมเดิร์นไนน์จังหวัดร้อยเอ็ด (8) สถานีวิทยุชุมชน 99 แห่ง

/ สถิติ...

/ 6.ระบบเศรษฐกิจ...

6. ระบบเศรษฐกิจ

6.1 การเกษตร

ประชากรส่วนใหญ่ของจังหวัดร้อยเอ็ดประกอบอาชีพเกษตรกรรม คือ การทำนาข้าว โดยในปีการเพาะปลูก 2562/2563 มีพื้นที่ปลูกข้าวเหนียวและข้าวเจ้า รวม 3,085,728 ไร่ มีรายได้เฉลี่ยการผลิตข้าวหอมมะลิและข้าวเหนียว 9,519,933,144.44 บาท พื้นที่ที่สำคัญของจังหวัดในเขตพื้นที่อำเภอเกษตรวิสัย อำเภอสุวรรณภูมิ อำเภอโพนทราย อำเภอปทุมรัตต์ และอำเภอหนองฮี และมีพื้นที่ในการปลูกข้าวเหนียว (กข 6) ที่สำคัญของจังหวัดจะปลูกในพื้นที่โซนเหนือของจังหวัด ได้แก่ อำเภอโพนทอง อำเภอโพธิ์ชัย อำเภอหนองพอก และอำเภอเสลภูมิ

ตารางที่ 34 : ข้อมูลการผลิตข้าวหอมมะลิของจังหวัดร้อยเอ็ด

ปีการผลิต	2558/59	2559/60	2560/61	2561/62	2562/63
พื้นที่ปลูก (ไร่)	2,849,907	2,638,594	2,603,743	2,459,275.77	2,563,397.90
พื้นที่เก็บเกี่ยว (ไร่)	2,693,511.25	2,521,193.50	2,132,424	2,176,856.00	1,935,704.90
พื้นที่เสียหาย (ไร่)	156,395.75	117,400.50	471,309	282,419.77	627,693.00
ผลผลิตรวม (ตัน)	1,177,495.38	1,115,955.88	921,211.49	904,135.37	799,388.05
ผลผลิตเฉลี่ย กก./ไร่	437.16	442.63	432	415.34	412.97
ปริมาณจำหน่าย (ตัน)	972,246.77	913,876.97	719,655.34	704,746.23	598,437.08
ราคา/ตัน (บาท)	10,825	10,600	14,000	16,000.00	13,110.00
รายได้ (บาท)	10,524,871,318.27	9,687,095,870.39	10,075,174,802	11,275,939,751.84	7,845,510,171.93

ที่มา : สำนักงานเกษตรจังหวัดร้อยเอ็ด (ข้อมูล ณ วันที่ 8 กันยายน 2563)

ตารางที่ 35 : ข้อมูลการผลิตข้าวเหนียวของจังหวัดร้อยเอ็ด

ปีการผลิต	2558/59	2559/60	2560/61	2561/62	2562/63
พื้นที่ปลูก (ไร่)	650,829	668,103	675,794	538,473.00	522,330.10
พื้นที่เก็บเกี่ยว (ไร่)	626,390.25	649,221	631,112	525,356	522,320.10
พื้นที่เสียหาย (ไร่)	24,438.75	18,882	44,682	13,117	10.00
ผลผลิตรวม (ตัน)	270,500.37	293,454.38	283,369.29	276,489.61	264,403.66
ผลผลิตเฉลี่ย กก./ไร่	431.84	452.01	449	526.29	506.21
ปริมาณจำหน่าย (ตัน)	98,237.93	120,932.84	110,732.38	10,5912.51	94,068.71
ราคา/ตัน (บาท)	11,625	11,700	9,000	9,000	17,800.00
รายได้ (บาท)	1,142,015,942.76	1,414,914,218.76	996,591,402	953,212,628.16	1,674,422,972.51

ที่มา : สำนักงานเกษตรจังหวัดร้อยเอ็ด (ข้อมูล ณ วันที่ 8 กันยายน 2563)

หมายเหตุ - ปริมาณจำหน่ายหมายถึง ผลผลิตรวม - (พันธุ์ข้าว+ส่วนที่บริโภค)

- พันธุ์ข้าวคำนวณจาก พื้นที่ปลูก x พันธุ์ข้าว (15 กก./ไร่)
- ส่วนที่บริโภค คำนวณจาก จำนวนประชากรในจังหวัดร้อยเอ็ด (1,300,000 คน / 2) x 250 กก. ข้าวเปลือก
- รายได้จากการจำหน่าย หมายถึง ปริมาณจำหน่าย x ราคาข้าวเปลือกเฉลี่ย / ปี (ที่มา : ของราคาเฉลี่ยแต่ละปี จากสำนักงานพาณิชย์จังหวัดร้อยเอ็ด)

/พื้นที่ ...

พื้นที่ทุ่งกุลาร้องไห้ ประกอบด้วย 5 จังหวัด ได้แก่ จังหวัดร้อยเอ็ด สุรินทร์ ศรีษะเกษ มหาสารคาม และยโสธร รายละเอียดดังนี้

1. พื้นที่ทุ่งกุลาร้องไห้ ปัจจุบัน มีจำนวน 2,107,690 ไร่
2. จังหวัดร้อยเอ็ดมีพื้นที่ทุ่งกุลาร้องไห้ จำนวน 986,807 ไร่ คิดเป็นร้อยละ 46.82
3. จังหวัดสุรินทร์มีพื้นที่ทุ่งกุลาร้องไห้ จำนวน 575,993 ไร่ คิดเป็นร้อยละ 27.33
4. จังหวัดศรีษะเกษมีพื้นที่ทุ่งกุลาร้องไห้ จำนวน 287,000 ไร่ คิดเป็นร้อยละ 13.62
5. จังหวัดมหาสารคามมีพื้นที่ทุ่งกุลาร้องไห้จำนวน 193,890 ไร่ คิดเป็นร้อยละ 9.20
6. จังหวัดยโสธรมีพื้นที่ทุ่งกุลาร้องไห้จำนวน 64,000 ไร่ คิดเป็นร้อยละ 3.03

ข้าวหอมมะลิจากทุ่งกุลาร้องไห้ เป็นสินค้าที่สร้างรายได้หลักของจังหวัดร้อยเอ็ด มีพื้นที่เพาะปลูกมาก และราคาสูง ลักษณะเด่นของข้าวหอมมะลิจากทุ่งกุลาร้องไห้ “หอม ยาว ขาว นุ่ม” ทั้งนี้เป็นผลจากลักษณะภูมิประเทศที่ปลูกเป็นดินร่วนปนทราย มีความอุดมสมบูรณ์ต่ำ อาศัยน้ำฝนเป็นหลัก ในดินมีธาตุโซเดียมและซิลิกาที่มีความเค็มในดิน ความแห้งแล้งของพื้นที่ พันธุ์ข้าว สภาพอากาศ ธาตุอาหารในดิน ส่งผลให้ข้าวเกิด ความเครียด และหลั่งสารหอม 2 – accyyl– 1 pyrroline (2 AP) ในปริมาณ 0.1 – 0.2 ไมโครกรัม ประกอบ กับการใช้ภูมิปัญญาท้องถิ่นในการคัดเลือกเมล็ดพันธุ์ที่ดี ใช้วิธีการปลูกที่เหมาะสมมีการทำคันนากักเก็บน้ำให้ เพียงพอต่อการเจริญเติบโต มีการระบายน้ำออกก่อนช่วงเก็บเกี่ยวประมาณ 10 วัน และเก็บเกี่ยวในระยะ พลับพลึงปัจจัยเหล่านี้ทำให้ข้าวมีความหอมมากกว่าข้าวหอมมะลิที่ปลูกในพื้นที่อื่นของประเทศ

ข้าวหอมมะลิทุ่งกุลาร้องไห้ (Thung Kula Rong-Hai Thai Hom Mali Rice : TKR) ได้จดทะเบียนสิ่งบ่งชี้ทางภูมิศาสตร์ 6 ในที่นี้ หมายถึง ข้าวเปลือก ข้างกล้อง และข้าวขาว ที่แปรรูปมาจากข้าวเปลือกพันธุ์ข้าวหอมที่ไวต่อแสง คือ พันธุ์ข้าวดอกมะลิ 105 และ กข 15 ปลูกในฤดูนาปี มีกลิ่นหอมตามธรรมชาติ นอกจากนี้ยัง ได้ยื่นขอจดทะเบียนใน EU เป็นสินค้า GI (Geographical Indications) สร้างความเชื่อมั่นแก่ผู้บริโภค และยกระดับมาตรฐานสินค้าสู่ตลาดโลก

จังหวัดร้อยเอ็ด มีพื้นที่ในทุ่งกุลาร้องไห้ถึงร้อยละ 46.82 (พื้นที่ทุ่งกุลากุลาร้องไห้ จำนวน 2,107,690 ไร่ ประกอบด้วย 5 จังหวัด ได้แก่ ร้อยเอ็ด จำนวน 986,807 ไร่ สุรินทร์ จำนวน 575,993 ไร่ ศรีสะเกษ จำนวน 287,000 ไร่ มหาสารคาม จำนวน 193,890 ไร่ และยโสธร จำนวน 64,000 ไร่) มีพื้นที่ปลูกข้าวหอมมะลิ จำนวน 2,611,905 ไร่ ผลผลิต 1,032,802 ตัน เฉลี่ย 433 กิโลกรัม/ไร่

ตารางที่ 36 : แสดงข้อมูลการส่งออกข้าวหอมมะลิของจังหวัดร้อยเอ็ด

ปีการผลิต	2558/59	2559/60	2560/61	2561/62	2562/63
ผลผลิตเฉลี่ย กก./ไร่	437.16	442.63	432.00	415.34	412.97
ผลผลิตรวม (ตัน)	1,177,495.38	1115,955.88.00	921,211.49	902,468.20	799,388.05
ราคา/ตัน (บาท)	10,825	10,600.00	14,000.00	15,550	13,110
มูลค่าจำหน่าย (บาท)	12,746,387,467.39	11,829,132,316.39	12,896,960,832.00	14,033,380,452.15	598,437.08
ปริมาณส่งออก (ตัน)	3,508.48	4,077.44	2,288.40	-	22,000
มูลค่าจำหน่าย(บาท)	67,513,720.00	86,750,222.00	55,561,759.00	-	831,459

ที่มา : สำนักงานพาณิชย์จังหวัดร้อยเอ็ด ข้อมูล ณ สิงหาคม 2563

/ ตารางที่ 35 ...

ตารางที่ 37 : แสดงข้อมูลการส่งออกข้าวเหนียวของจังหวัดร้อยเอ็ด

ปีการผลิต	2558/59	2559/60	2560/61	2561/62	2562/63
ผลผลิตเฉลี่ย กก./ไร่	431.84	452.01	449.00	526.29	506.21
ผลผลิตรวม (ตัน)	270,500.37	293,454.38	283,369.29	276,562.76	264,403.66
ราคา/ตัน (บาท)	11,625	11,700	9,000	11,750	17,800
มูลค่าจำหน่าย (บาท)	3,144,566,749.64	3,433,416,295.26	2,550,323,592.00	3,249,612,471.71	-
ปริมาณส่งออก (ตัน)	-	-	-	-	-
มูลค่าจำหน่าย(บาท)	-	-	-	-	-

ที่มา : สำนักงานพาณิชย์จังหวัดร้อยเอ็ด ข้อมูล ณ สิงหาคม 2563

พืชเศรษฐกิจที่สำคัญ : นอกจากข้าวหอมมะลิซึ่งเป็นพืชเศรษฐกิจสำคัญของจังหวัดแล้ว ยังมีพืชเศรษฐกิจสำคัญอื่นๆ ที่เกษตรกรนิยมปลูกเพื่อเพิ่มรายได้ ได้แก่ ข้อมูลตามตาราง ดังนี้

ตารางที่ 38 : แสดงปริมาณการผลิตมันสำปะหลังโรงงานของจังหวัดร้อยเอ็ด

ปีการผลิต	2557/58	2558/59	2559/60	2560/61	2562/63
พื้นที่ปลูก (ไร่)	46,728.00	52,212.00	55,021.00	52,039.00	53,720.64
พื้นที่เก็บเกี่ยว (ไร่)	45,485.00	52,142.00	52,142.00	50,671.00	53,625.64
พื้นที่เสียหาย (ไร่)	1,243.00	70.00	2,879.00	1,368.00	95.00
ผลผลิตรวม (ตัน)	145,188.12	168,887.94	170,556.48	169,194.00	210,927.34
ผลผลิตเฉลี่ย กก./ไร่	3,192.00	3,239.00	3,271.00	3,339.00	3,933.33
ปริมาณจำหน่าย (ตัน)	145,188.12	168,887.94	170,556.48	169,194.00	210,927.34
ราคา/ตัน (บาท)	2,250.00	1,750.00	1,240.00	2,390.00	1,970.00
รายได้ (บาท)	326,673,270.00	295,553,891.50	211,490,037.68	404,373,660.00	415,526,859.80

พื้นที่ปลูกมันสำปะหลังที่สำคัญของจังหวัดร้อยเอ็ด ปีการผลิต 2562/63 ได้แก่ อำเภอโพธิ์ชัย โพนทอง และอำเภอหนองพอก และมีโรงผลิตแป้งมันที่สำคัญตั้งอยู่อำเภอโพนทอง (ข้อมูล ณ วันที่ 8 กันยายน 2563)

ตารางที่ 39 : แสดงปริมาณการผลิตของอ้อยโรงงานจังหวัดร้อยเอ็ด พื้นที่ปลูกอ้อยโรงงานที่สำคัญของจังหวัดร้อยเอ็ด ปีการผลิต 2562/63 ได้แก่ อำเภอหนองพอก โพนทอง เสลภูมิ และ อำเภอเมยวดี

ปีการผลิต	2557/58	2558/59	2559/60	256/62	2562/63
พื้นที่ปลูก (ไร่)	50,713.00	42,440.00	77,371.00	71,097.00	53,427.94
พื้นที่เก็บเกี่ยว (ไร่)	50,713.00	42,440.00	77,371.00	71,097.00	53,059.94
พื้นที่เสียหาย (ไร่)	0.00	0.00	0.00	0.00	368.00
ผลผลิตรวม (ตัน)	626,863.39	516,112.84	861,835.57	761,804.36	364,602.86
ผลผลิตเฉลี่ย กก./ไร่	12,361.00	12,161.00	11,139.00	10,715.00	10,640.85
ปริมาณจำหน่าย (ตัน)	626,863.39	516,112.84	861,835.57	1,100.00	564,602.86
ราคา/ตัน (บาท)	1,000.00	1,000.00	1,000.00	761,804.36	451,682,288.00
รายได้ (บาท)	626,863,393.00	567,724,124.00	861835569	837,984,790.50	800

ตารางที่ 38...

ตารางที่ 40 : แสดงปริมาณการผลิตยางพาราจังหวัดร้อยเอ็ด

ปีการผลิต	2558	2559	2560	2561	2562
พื้นที่ปลูก (ไร่)	91,655	90,539.00	90,372.00	86,930	86,930
พื้นที่เก็บเกี่ยว (ไร่)	37,800	61,577.00	71,007.00	73,500	73,500
พื้นที่เสียหาย (ไร่)	0.00	0.00	0.00	0.00	0.00
ผลผลิตรวม (ตัน)	7,371.00	10,878.00	12,204.00	13,744.50	11,025
ผลผลิตเฉลี่ย กก./ไร่	195.00	177.00	172.00	187.00	150.00
ปริมาณจำหน่าย (ตัน)	7,317.00	10,878.00	12,204.00	13,744.50	11,025
ราคา/ตัน (บาท)	57.00	57.00	36.00	499,337.69	556,762.50
รายได้ (บาท)	307,296,990.00	453,503,820.00	508,784,760.00	36.33	50.50

ตารางที่ 41 : แสดงปริมาณการผลิตยาสูบเตอร์กิส จังหวัดร้อยเอ็ด 3 ปี ย้อนหลัง

ปีการผลิต	2558/59	2559/60	2560/61	2561/62	2562/63
พื้นที่ปลูก (ไร่)	9,829.00	8,956.00	1,411.00	15,349.00	26,279
พื้นที่เก็บเกี่ยว (ไร่)	9,829.00	8,956.00	1,411.00	15,349.00	26,279
พื้นที่เสียหาย (ไร่)	0.00	0.00	0.00	0.00	0.00
ผลผลิตรวม (ตัน)	2,083.75	1,791.20	3,414.44	3,414.54	5,348.30
ผลผลิตเฉลี่ย กก./ไร่	212.00	200.00	241.97	222.46	203.52
ปริมาณจำหน่าย (ตัน)	2,083.75	1,791.20	3,414.44	3,414.44	5,348.30
ราคา/ตัน (บาท)	78,220.00	77,000.00	70,630	241,161,897.20	366,625,965.00
รายได้ (บาท)	762,990,925.00	137,922,400.00	241,161,897.20	70,630.00	68,550.00

พื้นที่ปลูกในจังหวัด ปีการผลิต 62/63 พื้นที่สำคัญที่มีการปลูกยาสูบเตอร์กิส ได้แก่ อำเภอศรีสมเด็จ อำเภอธวัชบุรี อำเภออาจสามารถ อำเภอเมืองร้อยเอ็ด (ข้อมูล ณ วันที่ 8 กันยายน 2563)

6.2 ด้านการประมง

ตารางที่ 42 : แสดงข้อมูลการประมง

ปี	จับจากแหล่งน้ำธรรมชาติจำนวน (กก.)	การเพาะเลี้ยงจำนวน (กก.)
2556	923,375	1,533,765
2557	1,039,322	3,430,766
2558	1,392,715	9,284,033
2559	1,810,693	6,790,957
2560	1,631,791	4,584,935
2561	1,361,495	7,224,633
2562	1,812332	7,276,478
2563	1,216,383	4,553,727
รวม	**11,188,106**	**48,762,104**

ที่มา : สำนักงานประมงจังหวัดร้อยเอ็ด (ข้อมูล ณ วันที่ 14 สิงหาคม 2563)

/ ตารางที่ 43...

ตารางที่ 43 : แสดงข้อมูลผลผลิตการประมง

ลำดับที่	ชนิดสัตว์น้ำ	ผลผลิต (กก.)
1	ปลากินพืช (นิล ,ไน ,ตะเพียบ,ยีสก)	23,980,011
2	ปลากินเนื้อ (ปลาดุก)	17,985,173
3	ปลานิลในกระชัง	5,994,011
4	กบ	8,992,512
5	กุ้งก้ามกราม	2,997,503
	รวม	**59,950,210**

ที่มา : สำนักงานประมงจังหวัดร้อยเอ็ด ข้อมูล ณ วันที่ 14 สิงหาคม 2563)

6.3 ด้านการปศุสัตว์

ตารางที่ 44 : การผลิตสัตว์ (ปศุสัตว์)

ประเภทสัตว์	โคพื้นเมือง โคพันธุ์ โคลูกผสม		กระบือ		สุกร	
พ.ศ.	จำนวน	จำนวนเกษตรกร	จำนวน	จำนวนเกษตรกร	จำนวน	จำนวนเกษตรกร
2557	176,324	46,992	39,680	12,497	90,488	5,643
2558	185,160	48,345	44,715	14,048	110,775	6,398
2559	165,906	42,521	46,255	13,850	113,183	4,746
2560	176,906	44,578	45,325	14,274	117,041	5,501
2561	204,483	49,589	52,374	15,227	123,968	5,825
2562	218,519	48,657	55,668	14,971	127,788	5,686
2563	-	57,939	60,779	15,774	99,657	3,503

ตารางที่ 45 : การผลิตสัตว์ (ปศุสัตว์)

ประเภทสัตว์	ไก่ (พื้นเมือง)		ไก่ (เนื้อ)		เป็ด (เป็ดเทศ)	
พ.ศ.	จำนวน	จำนวนเกษตรกร	จำนวน	จำนวนเกษตรกร	จำนวน	จำนวนเกษตรกร
2557	1,762,222	66,569	72,682	960	194,712	14,177
2558	1,715,079	68,327	194,521	491	194,949	13,184
2559	1,508,976	55,159	167,084	394	205,279	15,194
2560	1,952,046	63,229	206,473	529	227,443	16,924
2561	2,142,711	70,399	186,478	1,402	253,079	19,135
2562	2,324,554	69,994	177,036	1,340	265,925	15,351
2563	1,239,107	5,449	187,475	1,360	498,182	18,751

/ ตารางที่ 46...

ตารางที่ 46 : จำนวนสัตว์เศรษฐกิจ ย้อนหลัง 5 ปี

ประเภท/ปี	2559	2560	2561	2562	2563
โค	165,906	176,454	204,483	218,519	257,531
กระบือ	46,255	45,325	52,374	55,668	60,779
สุกร	113,183	117,041	123,968	127,788	99,657
เป็ด	327,955	227,443	412,361	412,361	496,182
ไก่	2,201,835	1,9520,496	3,076,385	3,076,385	1,426,982

ตารางที่ 47 : รายได้จากสัตว์เศรษฐกิจ

ประเภท/ปี	2559	2560	2561	2562	2563
โค	3,815,838,000	4,411,350,000	5,316,558,000	5,681,494,000	6,539,806,000
กระบือ	1,017,610,000	1,133,125,000	1,414,098,000	1,503,036,000	1,641,033,000
สุกร	735,689,500	760,766,500	805,792,000	830,622,000	797,256,000
เป็ด	26,236,400	19,332,655	35,050,685	35,050,685	42,345,470
ไก่	110,091,750	976,024,800	163,048,405	163,048,405	75,630,046

ในปี พ.ศ. 2563 มีจำนวนผู้ประกอบการค้าสัตว์ (เขียงเนื้อ) จำนวน 616 แห่ง ร้ายขายอาหารสัตว์ 660 แห่ง จำนวนฟาร์มมาตรฐาน 258 แห่ง จำนวนโรงฆ่าสัตว์ 45 แห่ง และสถานพยาบาลสัตว์ จำนวน 24 แห่ง

ที่มา : สำนักงานปศุสัตว์จังหวัดร้อยเอ็ด (ข้อมูล ณ เดือน 11 กันยายน 2563)

6.4 การบริการและการท่องเที่ยว

1. ประเภทและจำนวนสถานประกอบการด้านพาณิชยกรรมและบริการ

1) สถานประกอบการด้านพาณิชยกรรม

- สถานีบริการน้ำมันที่ได้รับอนุญาตจากกรมโยธาธิการและผังเมือง จำนวน 486 แห่ง
- ห้างสรรพสินค้า จำนวน 4 แห่ง
- ตลาดสด จำนวน 22 แห่ง

2) สถานประกอบการเทศพาณิชย์

- สถานธนานุบาล 0110 จำนวน 1 แห่ง
- โรงฆ่าสัตว์ จำนวน 36 แห่ง

3) สถานประกอบการด้านบริการ

- โรงแรม จำนวน 161 แห่ง
- จำนวนห้องพักรวม จำนวน 3,353 ห้อง
- ธนาคาร จำนวน 50 แห่ง
- โรงภาพยนตร์ จำนวน 3 แห่ง
- สหกรณ์ จำนวน 321 แห่ง

/ 2. ด้านการ...

2. ด้านการท่องเที่ยว

จังหวัดร้อยเอ็ดมีแหล่งท่องเที่ยวที่น่าสนใจมากมาย ทั้งในด้านประวัติศาสตร์ วัฒนธรรม ธรรมชาติ วิถีชีวิตผู้คน โดยมีสถานที่ที่น่าสนใจ เช่น กู่พระโกนา ปรางค์กู่หรือปราสาทหนองกู่ กู่กาสิงห์ บ้านหวายหลึม บึงพลาญชัย สิมวัดไตรภูมิคณาจารย์ ทุ่งกุลาร้องไห้ เขตห้ามล่าสัตว์ป่าถ้ำผาน้ำทิพย์ บึงเกลือหรือทะเลอีสาน เป็นต้น จังหวัดร้อยเอ็ดได้ร่วมกับส่วนราชการ องค์กรปกครองส่วนท้องถิ่น ภาคเอกชน ได้กำหนดให้งานประเพณีสำคัญของจังหวัดอยู่ในแผนส่งเสริมการท่องเที่ยวร้อยเอ็ด ประกอบด้วย งานประเพณีบุญผะเหวด งานสมมาน้ำคืนเพ็งเส็งประทีป งานเทศกาลข้าวหอมมะลิโลก และงานประเพณีสำคัญอื่นๆ อีกมากมาย ซึ่งงานดังกล่าวจะสร้างทั้งความสุข สร้างรายได้ พัฒนาเศรษฐกิจ ความรักความสามัคคี สร้างความสุขให้กับจังหวัดร้อยเอ็ดอย่างยั่งยืน อีกทั้งยังมีผลิตภัณฑ์พื้นเมืองที่มีชื่อเสียง เช่น ผ้าทอพื้นเมือง เครื่องจักสาน ศูนย์ทอผ้าไหมบ้านหวายหลึม เป็นแหล่งท่องเที่ยวด้านศิลปะ วัฒนธรรม อุทยานห้ามล่าสัตว์ป่าถ้ำผาทิพย์ เป็นแหล่งท่องเที่ยวด้านธรรมชาติและสิ่งแวดล้อม และกู่กาสิงห์เป็นแหล่งท่องเที่ยวด้านศิลปวัฒนธรรมและด้านประวัติศาสตร์ โดยในปี 2562 – 2563 (เดือน ก.ค. 2563) มีนักท่องเที่ยวเดินทางเข้ามาเที่ยวในจังหวัด จำนวน 3,673,117 คน มีรายได้จากการท่องเที่ยว 5,611.14 ล้านบาท

ตารางที่ 48 : ข้อมูลนักท่องเที่ยวและรายได้จากการท่องเที่ยว

ปี	นักท่องเที่ยวชาวไทย	นักท่องเที่ยวต่างชาติ	รวม	รายได้ (ล้านบาท)
2559	875,314	6,140	881,454	1,280.45
2560	917,898	6,402	924,300	1,394.74
2561	932,313	6,437	938,750	1,462.60
2562 – 2563 (เดือนก.ค.63)	922,331	6,282	928,613	1,473.35
รวม	3,647,856	25,261	3,673,117	5,611.14

ที่มา : สำนักงานการท่องเที่ยวและกีฬาจังหวัดร้อยเอ็ด (ข้อมูล ณ วันที่ เดือนสิงหาคม 2563)

ตารางที่ 49 : ข้อมูลโรงแรมและห้องพัก

ลำดับที่	อำเภอ	จำนวนโรงแรม	จำนวนห้องพัก
1	เมืองร้อยเอ็ด	64	1,953
2	โพนทอง	12	159
3	เสลภูมิ	10	197
4	สุวรรณภูมิ	14	205
5	พนมไพร	3	49
6	เกษตรวิสัย	9	105
7	อาจสามารถ	5	61
8	ธวัชบุรี	7	95
9	จตุรพักตรพิมาน	9	108
10	ปทุมรัตต์	5	75
11	หนองพอก	7	124

/ ตารางที่ 49 (ต่อ)...

ตารางที่ 49 : ข้อมูลโรงแรมและห้องพัก (ต่อ)

ลำดับที่	อำเภอ	จำนวนโรงแรม	จำนวนห้องพัก
12	เมืองสรวง	3	28
13	โพธิ์ชัย	1	10
14	โพนทราย	1	20
15	เมยวดี	-	-
16	ศรีสมเด็จ	2	14
17	จังหาร	3	43
18	เชียงขวัญ	2	55
19	ทุ่งเขาหลวง	4	52
20	หนองฮี	-	-
รวม		**161**	**3,353**

ที่มา : ที่ทำการปกครองจังหวัดร้อยเอ็ด (ข้อมูล ณ เดือนสิงหาคม 2563)

3. สถานที่ท่องเที่ยวสำคัญของจังหวัดร้อยเอ็ด

เมืองร้อยเอ็ด หรือเมืองสาเกตนคร ตามตำนานอุรังคธาตุ นับว่าเป็นเมืองเก่าแก่ปรากฏแต่สมัยพุทธกาลเป็น 1 ใน 4 เอกนครบูรพา แห่งชมพูทวีป มีหัวเมืองขึ้น 11 หัวเมืองทางเข้า 11 ประตู เขียนว่า 10 กับ 1 = 101 จึงเรียกว่า เมืองร้อยเอ็ดในปัจจุบัน

จังหวัดร้อยเอ็ดเป็นจังหวัดหนึ่งที่มีสถานที่ท่องเที่ยวทางธรรมชาติที่อุดมสมบูรณ์มีแม่น้ำลำธารน้ำตก ภูเขาป่าไม้และสัตว์ป่านานาชนิดมีแหล่งโบราณคดีที่น่าสนใจหลายแห่งแหล่งท่องเที่ยวทางธรรมชาติและประวัติศาสตร์ รวมทั้งโบราณคดีของจังหวัดร้อยเอ็ดที่สำคัญ ได้แก่

(1) บึงพลาญชัย เป็นส่วนหนึ่งของสวนสมเด็จพระศรีนครินทร์ร้อยเอ็ด ตั้งอยู่ใจกลางเมืองร้อยเอ็ด เทศบาลเมืองร้อยเอ็ด บนพื้นที่ 120 ไร่ เกาะกลางเป็นที่ตั้งศาลหลักเมืองสถานที่ศักดิ์สิทธิ์คู่บ้าน - คู่เมืองร้อยเอ็ด ภายในมี พระพุทธโธดม อนุสาวรีย์พระยาสุนทรเทพกิจจารักษ์ (ทอง จันทรางศุ) อนุสาวรีย์สมเด็จย่าและอุทยานการเรียนรู้ทางธรรมชาติ ในบึงพลาญชัยมีปลานานาพันธุ์ และน้ำพุดนตรีแห่งเดียวในภาคอีสานที่สวยงามอลังการ รอบนอกจัดเป็นทางเดินวิ่ง และทางจักรยาน ด้านหน้ามีหอนาฬิกาที่เป็นเสียงโหวต - ดนตรีพื้นบ้าน มีลานสาเกตุและเวทีกลางแจ้งจอ LED ขนาดใหญ่ และมีประตูเมือง สาเกตนครที่จำลองเป็นเข้าเมืองสีพี ของพระเวสสันดรในนครกัณฑ์ งานประเพณีบุญผะเหวดร้อยเอ็ดเป็นจุดถ่ายภาพที่สวยงาม

/ (2) หอชมเมือง...

(2) หอชมเมือง (รูปทรงโหวด) สูง 101 เมตร ตั้งอยู่ในพื้นที่สวนสมเด็จพระศรีนครินทร์ฯ จังหวัดร้อยเอ็ด ซึ่งตั้งอยู่ใจกลางเมืองร้อยเอ็ดบนพื้นที่สวนสาธารณะ 125 ไร่ เป็นศูนย์กลางของการจัดกิจกรรมงานสำคัญของจังหวัดร้อยเอ็ด ทั้งในด้านงานประเพณี วัฒนธรรม และนันทนาการต่างๆ หอชมเมืองมีลักษณะเป็นสัญลักษณ์ของจังหวัดร้อยเอ็ด ได้ออกแบบหอชมเมืองเป็นรูปทรงโหวดซึ่งเป็นเครื่องดนตรีประจำจังหวัด โดยให้อาคารภายในสามารถใช้ประโยชน์อย่างคุ้มค่า และสามารถให้ประชาชนได้ใช้ประโยชน์จากอาคารดังกล่าว นอกจากการใช้ประโยชน์แล้ว ยังเป็นสถานที่ท่องเที่ยวอีกแห่งหนึ่งของจังหวัดร้อยเอ็ด โดยแบ่งพื้นที่ต่างๆ ดังนี้

พื้นที่อาคารชั้นที่ 1 โรงทางเข้าหลัก ส่วนสำนักงานโครงการ ห้องควบคุมต่าง ๆ

พื้นที่อาคารชั้นที่ 2 โรงจัดแสดงนิทรรศการชั่วคราว ร้านค้าขายสินค้าพื้นเมืองของจังหวัดร้อยเอ็ด ห้องน้ำ

พื้นที่อาคารชั้นที่ 3 ร้านขายของที่ระลึกเมืองร้อยเอ็ด

พื้นที่อาคารชั้นที่ 28 พิพิธภัณฑ์เมืองร้อยเอ็ด แสดงเรื่องราวเมืองร้อยเอ็ดในด้านต่าง ๆ และเป็นจุดชมทิวทัศน์เมืองร้อยเอ็ด ในมุม 360 องศา

พื้นที่ อาคารชั้นที่ 29 ร้านขายอาหารว่าง ไอศกรีม และเครื่องดื่ม ชมวิวทัศน์เมืองร้อยเอ็ด

พื้นที่อาคารชั้นที่ 30-31 พื้นที่ชมวิวทิวทัศน์เมืองร้อยเอ็ด แบบ 360 องศา

พื้นที่อาคารชั้นที่ 33 พื้นที่ประดิษฐานพระพุทธมิ่งเมืองมงคล ซึ่งเป็นพระพุทธรูปประจำจังหวัดร้อยเอ็ด เป็นหอสูงเพื่อชมทัศนียภาพที่สวยงามของเมืองร้อยเอ็ด โดยก่อสร้างที่บริเวณสวนสมเด็จพระศรีนครินทร์ จังหวัดร้อยเอ็ด เพื่อให้เป็นพื้นที่เป้าหมายการท่องเที่ยว ส่งเสริมทางด้านเศรษฐกิจ และเป็นการตอบสนองความต้องการของ ประชาชนในท้องถิ่นอย่างแท้จริง

(3) พระมหาเจดีย์ศรีชัยมงคล ตั้งอยู่อำเภอหนองพอก จังหวัดร้อยเอ็ด ตั้งตระหง่านบนเขาในเทือกเขาภูพาน บนพื้นที่ 101 ไร่ เป็นเจดีย์ขนาดใหญ่อลังการและสวยงามที่สวยงามที่สุดแห่งหนึ่งของประเทศไทย หลวงปู่ศรี มหาวีโร ได้ดำริสร้างขึ้น เป็นเจดีย์ฐาน 8 เหลี่ยม รายล้อมด้วยเจดีย์องค์เล็ก 8 ทิศ องค์เจดีย์แบ่งเป็น 6 ชั้น แต่ละชั้นได้ตกแต่งลวดลายที่วิจิตรของศิลปะยุคใหม่และยุคเก่าผสมผสานเป็นศิลปะร่วมสมัยที่หาดูยาก ชั้น 3 มีองค์จำลองของเกจิอาจารย์ชื่อดังทั่วประเทศตรงกลางห้องโถงเป็นจุดรับพลังงานจากองค์พระธาตุและพระบรมสารีริกธาตุที่บรรจุอยู่ที่ชั้น 6 มหัศจรรย์อย่างยิ่ง เจดีย์ศรีชัยมงคลเป็นเจดีย์ที่มีความศักดิ์สิทธิ์ท่วมทันด้วยชัยชนะ หากได้มาสักการะกราบไหว้ขอพรจะประสบผลสำเร็จใน หน้าที่การงานดั่งสมปรารถนา

/ (4) ศูนย์วิทยาศาสตร์...

(4) ศูนย์วิทยาศาสตร์และวัฒนธรรมเพื่อการศึกษาร้อยเอ็ด แห่งแรกของภาคอีสาน อำเภอธวัชบุรี แหล่งเรียนรู้ทางวิทยาศาสตร์ตลอดชีพ แห่งเดียวในภาคอีสาน ชมท้องฟ้าจำลอง การแสดงทางวิทยาศาสตร์ดาราศาสตร์ที่มีความทันสมัย มีนวัตกรรมใหม่ให้ได้ชม เป็นศูนย์วิทยาศาสตร์เพื่อการศึกษาที่ได้มาตรฐานของประเทศ และภายในห้องโถงจัดเป็นศูนย์เรียนรู้ข้าวหอมมะลิโลก จัดการแสดงนิทรรศการข้าวหอมมะลิทุ่งกุลาร้องไห้ นิทรรศการของพ่อหลวงที่ทรงพระราชทานให้กับชาวนาแสดงให้เห็นถึงวิถีชีวิตของชาวนาในจังหวัดร้อยเอ็ด

(5) กู่กาสิงห์ เส้นทางขอมรุ่งเรืองในอดีต 800 ปี อำเภอเกษตรวิสัย กู่กาสิงห์ ตั้งอยู่ตำบลกู่กาสิงห์ อำเภอเกษตรวิสัย เป็นปราสาทและอาคารล้อมรอบด้วยกำแพงศิลาแรงสี่เหลี่ยมที่มี โคปุระ (ซุ้มประตู) ทั้ง 4 ด้าน ประตูเข้าได้จริงเฉพาะด้านทิศตะวันออก - ตะวันตก นอกเขตกำแพงมีคูน้ำล้อมรอบพบร่องรอยการใช้เป็นที่ประดิษฐานศิวลึงค์ สัญลักษณ์แทนองค์พระศิวะ เทพเจ้าสูงสุดในศาสนาฮินดู ได้รับอิทธิพลจากศิลปะเขมรแบบบาปวน สร้างขึ้นในราวพระพุทธศตวรรษที่ 16 มีความโดดเด่นอยู่ที่ทับหลัง แกะสลักเป็นรูปพระอินทร์ทรงช้างเอราวัณ เป็นสถาปัตยกรรมลวดลายสวยงานและประณีต

(6) อุโมงค์ปลาน้ำจืด แห่งแรกของภาคอีสาน สถานแสดงสัตว์น้ำเทศบาลเมืองร้อยเอ็ด เป็นส่วนหนึ่งของสวนสมเด็จพระศรีนครินทร์ร้อยเอ็ด เป็นสถานที่แสดงพันธุ์สัตว์น้ำจืด หรืออุโมงค์ปลาแห่งแรกของภาคอีสาน เป็นแหล่งเรียนรู้ปลาน้ำจืดนานาชนิดที่หาดูได้ยาก นอกจากนี้ยังมีพิพิธภัณฑ์นิทรรศการเทียนพรรษาของจังหวัดร้อยเอ็ด จัดแสดงให้ชมอีกด้วย

/ (7) วัดบูรพาภิราม...

(7) วัดบูรพาภิราม เป็นพระอารามหลวงชั้นตรี ชนิดสามัญ ตั้งอยู่ถนนผดุงพาณิชย์ เขตเทศบาลเมืองร้อยเอ็ด เป็นที่ประดิษฐาน พระเจ้าใหญ่ หรือพระพุทธรัตนมงคลมหามุนี สูง 101 ศอกเท่ากับชื่อจังหวัด รอบฐาน 135 ศอก สูงที่สุดในประเทศไทย และเป็นอันดับที่ 6 ของโลก ใต้ฐานองค์พระเป็นที่ประดิษฐานพระพุทธรูปที่สำคัญและยังมีฆ้องเสี่ยงทายตามความเชื่อเพื่ออธิฐานขอพรให้เกิดความเป็นสิริมงคลแก่ตนเอง และครอบครัวภายในพระอุโบสถมีภาพเขียนเรื่องราวพุทธประวัติและประเพณีบุญผะเหวด โดยช่างสิบหมู่ กรมศิลปากร เป็นภาพเขียนที่มีความสวยงามอ่อนช้อยอย่างยิ่ง

(8) พิพิธภัณฑสถานแห่งชาติร้อยเอ็ด พิพิธภัณฑ์เมืองแห่งแรกของไทย ตั้งอยู่ที่ถนนเพลินจิต เขตเทศบาลเมืองร้อยเอ็ด เป็นสถานที่รวบรวมข้อมูลวัฒนธรรมประเพณี โบราณสถาน โบราณวัตถุ อายุ 800 – 1,500 ปี ที่สำคัญของจังหวัดร้อยเอ็ด อาทิ เครื่องประดับ (ตุ้มหู) ทองคำ เศียรนาค และใบไม้ทองคำ ซึ่งใช้ในพิธีกรรมวางศิลาฤกษ์กู่กาสิงห์ พระโพธิสัตว์ด้านการแพทย์กู่พระโพนระฆัง ทับหลังนารายณ์บรรทมสินธุ์ - กู่กาสิงห์ ระฆังหิน (ยุคหินใหญ่ 3,000 ปี) คันฉ่อง-กระจกโบราณ และการจัดแสดงวิถีชีวิตความเป็นอยู่ของชาวร้อยเอ็ดในอดีต – ปัจจุบัน

(9) บึงเกลือ (ทะเลอีสาน) อำเภอเสลภูมิ ตั้งอยู่ตำบลบึงเกลือ อำเภอเสลภูมิ เป็นบึงน้ำจืดขนาดใหญ่ เนื้อที่ 7,500 ไร่ ได้รับฉายา “ทะเลน้ำจืดอีสาน” ริมบึงมีหาดทรายสะอาดสวยงาม บรรยากาศคล้ายกับทะเลจริง มีbanana boat สิ่งอำนวยความสะดวกบริการแก่นักท่องเที่ยว

/(10) เจดีย์หินทราย...

(10) เจดีย์หินทราย วัดป่ากุง (บุโรพุทธโธร้อยเอ็ด) 1 ใน 7 สิ่งมหัศจรรย์ของโลก องค์จำลองแห่งเดียวของไทย ตั้งอยู่ที่วัดป่ากุง ตำบลศรีสมเด็จ อำเภอศรีสมเด็จ เป็นเจดีย์หินทรายสร้างเลียนแบบเจดีย์บุโรพุทโธ (Burabudar) ที่เกาะชวา ประเทศอินโดนีเซีย 1 ใน 7 สิ่งมหัศจรรย์ของโลก โดยพระเทพวิสุทธมงคล (หลวงปู่ศรีมหาวีโร) สร้างด้วยหินธรรมชาติทั้งหลัง เป็นบุโรพุทโธเจดีย์หินทรายแห่งแรกของไทย มีภาพแกะสลักที่สวยงามวิจิตรพิสดารน่าชมมาก ภายนอกเป็นพุทธประวัติ และพระเวสสันดรชาดก ซึ่งตรงประเพณีบุญผะเหวดร้อยเอ็ด

(11) ทุ่งกุลาร้องไห้ เป็นทุ่งกว้างใหญ่สองล้านไร่ ครอบคลุมพื้นที่ 5 จังหวัด ได้แก่ จังหวัดร้อยเอ็ด จังหวัดสุรินทร์ จังหวัดมหาสารคาม จังหวัดยโสธร และจังหวัดศรีสะเกษ เป็นแหล่งผลิตข้าวหอมมะลิคุณภาพสูงของประเทศไทย ในอดีตกันดาร แห้งแล้ง ปัจจุบันเป็นทุ่งสวยงามน่าสัมผัสธรรมชาติในวิถีชีวิตชาวนา ในช่วงเดือนกรกฎาคม – เดือนกันยายน ทุ่งกุลาจะเขียวขจีไปด้วยต้นข้าว และในช่วงเดือนตุลาคม - เดือนพฤศจิกายน จะพบกับทุ่งข้าวรวงทองเหลืองอร่าม สวยงามมากและอบอวนด้วยกลิ่นหอมข้าวหอมมะลิ เหมาะสำหรับการจัดกิจกรรมเดิน – วิ่งหรือปั่นจักรยานเพื่อสุขภาพในบริเวณทุ่งกุลามีแหล่งท่องเที่ยวทางอารยธรรมขอม ได้แก่ กู่กาสิงห์ กู่พระโกนา หมู่บ้านท่องเที่ยว กู่โพนระฆัง เมืองบัว เป็นต้น

(12) กู่พระโกนา ตำบลสระคู อำเภอสุวรรณภูมิ จัดอยู่ในศิลปะขอมแบบบาปวน อายุราวพุทธศตวรรษที่ 16-17 เป็นปราสาทอิฐ 3 หลัง ตั้งอยู่บนฐานศิลาแลงเดียวกัน เรียงกันในแนวทิศเหนือใต้มีกำแพงศิลาแลง ซุ้มประตูทางเข้าหรือโคปุระอยู่ทั้ง 4 ทิศ ปรางค์องค์กลางก่อเป็นชั้นๆ แต่ละชั้นมีซุ้มพระพุทธรูปประดับอยู่ 4 ทิศ ยังคงมีส่วนประกอบทางสถาปัตยกรรมเหลืออยู่ ได้แก่ หน้าบันสลักเรื่องราวรามายณะทับหลังเหนือกรอบประตูด้านหน้าสลักเป็นภาพ พระนารายณ์บรรทมสินธุ์ และรูปเทวดานั่งชันเข่าอยู่เหนือหน้าบันเอกลักษณ์ของกู่พระโกนา คือ การพบทับหลังที่แสดงให้เห็นอิทธิพลศิลปะเขมรสมัยบาปวน ในพุทธศตวรรษที่ 16 โดยบริเวณปราสาทด้านทิศเหนือ พบทับหลังภาพพระนารายณ์บรรทมสินธุ์พระนารายณ์ทรงครุฑ รามเกียรติ์ และรูปบุคคลเหนือหน้ากาลบริเวณปราสาทด้านทิศใต้พบทับหลังเป็นภาพบุคคลประทับนั่งบนหลังโค และบุคคลประทับนั่งในซุ้มเรือนแก้วเหนือหน้ากาล

/ (13) กู่กระโดน...

(13) กู่กระโดน ตั้งอยู่ที่วัดธาตุ ตำบลเกษตรวิสัย อำเภอเกษตรวิสัย จังหวัดร้อยเอ็ด โบราณสถานก่อสร้างด้วยศิลาแลง หันหน้าไปทางทิศตะวันออก ลักษณะเป็นรูปสี่เหลี่ยมผืนผ้า มีมุขยื่นออกทางด้านหน้าทางเข้าด้านหน้าเพียงด้านเดียว ด้านทิศตะวันตกทำเป็นประตูหลอก มีทับหลังตกอยู่บริเวณโบราณสถาน 2 ชิ้น เป็นภาพเล่าเรื่องชิ้นหนึ่งเป็นภาพบุคคลหลายคน ทางขวาสุดของภาพสลักเป็นภาพวานรมอบสิ่งของกับสตรี สันนิษฐานว่าเป็นภาพเล่าเรื่องรามเกียรติ์ ตอน “หนุมานถวายแหวน” ส่วนทับหลังอีกชิ้นสลักเป็นรูปสตรียืนแบกสิ่งของ ซึ่งอาจเป็นคานหรือคันศรอยู่ในซุ้มเรือนแก้ว มีรูปบุคคลขนาดเล็กกว่านั่งแสดงความเคารพอยู่ด้านข้าง ซึ่งยังไม่อาจสันนิษฐานได้ว่าเป็นภาพสลักจากเรื่องใด เมื่อพิจารณารูปแบบของทับหลัง โดยเฉพาะเครื่องแต่งกายของบุคคล จัดอยู่ในศิลปะเขมรแบบบาปวนตอนปลายอายุราวพุทธศตวรรษที่ 17

(14) บ่อพันขัน ตั้งอยู่ตำบลเด่นราษฎร์ อำเภอหนองฮี เป็นบ่อน้ำธรรมชาติขนาดเล็กที่มีน้ำผุดขึ้นมาตลอดทั้งปีตักน้ำในบ่อเป็นพันขันแต่ก็ไม่หมด ชาวบ้านแถบนี้เชื่อเป็นบ่อน้ำศักดิ์สิทธิ์ เมื่อดื่มจะหายจากโรคภัยและเป็นสิริมงคล และในบริเวณใกล้เคียงกันมีพระธาตุบ่อพันขันที่ชาวบ้านมีความเชื่อว่าศักดิ์สิทธิ์ กราบไหว้ขอพรได้สมความตั้งใจ

(15) สถานีเพาะเลี้ยงสัตว์ป่าธวัชบุรี ป่าสงวนแห่งชาติดงขี้เหล็ก หมู่ที่ 13 ตำบลอุ่มเม้า อำเภอธวัชบุรี จังหวัดร้อยเอ็ด เป็นแหล่งท่องเที่ยวเชิงนิเวศวิทยาเพื่อเพาะพันธุ์สัตว์ป่าหายาก ซึ่งสถานีเพาะเลี้ยงสัตว์ป่าธวัชบุรีเป็นสถานีเพาะพันธุ์ แห่งที่ 25 ของประเทศไทย เริ่มก่อสร้างเมื่อปี 2556 ณ บริเวณป่าสงวนแห่งชาติดงขี้เหล็ก หมู่ที่ 13 ตำบลอุ่มเม้า อำเภอธวัชบุรี จังหวัดร้อยเอ็ด บนเนื้อที่ 640 ไร่ โดยเทศบาลตำบลอุ่มเม้าเป็นหน่วยงานควบคุมการก่อสร้างและร่วมเป็นคณะกรรมการตรวจการจ้างปัจจุบันกรมอุทยานแห่งชาติสัตว์ป่าและพันธุ์พืชเป็นผู้ดูแล

/ (16) ปรางค์กู่...

(16) ปรางค์กู่ หรือปราสาทหนองกู่ ตำบลมะอี อำเภอธวัชบุรี หรือสายร้อยเอ็ด - โพนทอง ประมาณ 8 กิโลเมตร มีทางแยกด้านขวามือ เข้าปรางค์กู่ประมาณ 1 กิโลเมตร เลี้ยวซ้ายอีกครั้งเข้าวัดศรีรัตนารามปรางค์กู่ ตั้งอยู่ภายในวัดปรางค์กู่ เป็นกลุ่มอาคารที่มีลักษณะแบบเดียวกันกับอาคารที่เชื่อกันว่า คือ อโรคยศาลา ตามที่ปรากฏในจารึกปราสาทตาพรหมอันประกอบด้วยปรางค์ ประธานบรรณลัย กำแพงพร้อมซุ้มประตูและสระน้ำนอกจากกำแพง โดยทั่วไปนับว่าคงสภาพเดิมพอควร โดยเฉพาะปรางค์ประธานชั้นหลังคาคงเหลือ 3 ชั้น และมีฐานบัวยอดปรางค์อยู่ตอนบนอาคารอื่นๆ แม้หักพังแต่ทางวัดก็ได้จัดบริเวณให้ดูร่มรื่นสะอาดตา นอกจากนี้ภายในกำแพงด้านหน้าทิศตะวันออกเฉียงใต้ ยังพบโบราณวัตถุอีกหลายชิ้นวางเก็บรักษาไว้ใต้อาคารไม้ ได้แก่ ทับหลังหินทรายสลักภาพบุคคล นั่งบนหลังช้างหรือวัว ภายในซุ้มเรือนแก้วหน้ากาล จากการสอบเจ้าอาวาสวัดศรีรัตนาราม กล่าวว่าเป็นทับหลังประตูมุขของปรางค์ประธาน เสากรอบประตู 2 ชั้น ชิ้นหนึ่ง มีภาพสลักรูปฤาษีที่โคนเสาศิวลึงค์ขนาดใหญ่ พร้อมฐานที่ได้จากทุ่งนาด้านนอกออกไป และชิ้นส่วนบัวยอดปรางค์ ซึ่งถูกดัดแปลงเป็นฐานพระสังกัจจายน์ปูนปั้น

(17) อ่างเก็บน้ำธวัชชัย ครอบคลุมพื้นที่มีทั้งหมด 3 หมู่บ้าน คือ หมู่ที่ 6 บ้านชัยคาม หมู่ที่ 4 บ้านท่าเยี่ยม และหมู่ที่ 14 บ้านธวัชชัย ซึ่งมีลักษณะเป็นอ่างเก็บน้ำขนาดใหญ่สามารถกักเก็บน้ำได้มาก และนำน้ำมาใช้พัฒนาทางด้านการเกษตร โดยการจัดระบบคลองส่งน้ำชลประทานเป็นแหล่งขยายพันธุ์สัตว์น้ำและสามารถเป็นแหล่งท่องเที่ยวหรือสถานที่พักผ่อนหย่อนใจทางธรรมชาติ เพื่อเป็นประโยชน์ต่อประชาชนในพื้นที่และบริเวณใกล้เคียงได้ใช้ประโยชน์ร่วมกัน

/(18) วัดป่าโนนสวรรค์...

(18) วัดป่าโนนสวรรค์ ตั้งอยู่บ้านเทอดไทย ตำบลเทอดไทย เป็นวัดขนาดใหญ่สร้างมาจากนิมิตของพระครูจันทสุวรรณคุณ (หลวงปู่ปั่น จันทโชโต) เจ้าอาวาส โดยใช้หม้อดินของชาวบ้านมาประดับตกแต่งจึงดูสวยงามแปลกตา เจดีย์ประธานหลายชั้นทางเข้าจะเป็นปากหนุมานแต่ละชั้นจะมีจิตรกรรมฝาผนังเกี่ยวกับพระพุทธเจ้า ซุ้มประตูวัดมีเต่ายักษ์ 2 ตัว ดูคล้ายศิลปะทางขอมและอินเดีย การเดินทางตามเส้นทางร้อยเอ็ด-ธวัชบุรี-เสลภูมิ (ทางหลวงหมายเลข 23) กิโลเมตรที่ 139 - 140 เลี้ยวขวาเข้าไปประมาณ 7 กิโลเมตร ห่างจากตัวเมืองร้อยเอ็ด ประมาณ 18 กิโลเมตร

(19) ผาหมอกมิวาย ตั้งอยู่ตำบลผาน้ำย้อย อำเภอหนองพอก เป็นจุดชมทิวทัศน์พระอาทิตย์ตกดินอันงดงามอยู่ในบริเวณเขตห้ามล่าสัตว์ป่าถ้ำผาน้ำทิพย์ผืนป่าอนุรักษ์ที่มีความสมบูรณ์ผืนสุดท้ายในเขตภาคอีสาน ตอนบนเป็นผืนป่าที่เคยเป็นแหล่งหลบซ่อนและที่ตั้งฐานกำลังใหญ่ของพรรคคอมมิวนิสต์แห่งประเทศไทยในระหว่างปี พ.ศ. 2516 – 2523 มีอาณาเขตครอบคลุมพื้นที่ 3 จังหวัด ได้แก่ จังหวัดร้อยเอ็ด จังหวัดกาฬสินธุ์ และจังหวัดมุกดาหาร ความสมบูรณ์และเรื่องราวของผืนป่าแห่งนี้เป็นแหล่งเรียนรู้อย่างดีของเยาวชนและนักท่องเที่ยว ผู้ชื่นชอบในความสวยงามของธรรมชาติ

(20) น้ำตกถ้ำโสดา แหล่งท่องเที่ยวน้ำตกถ้ำโสดาตั้งอยู่ในพื้นที่บ้านโนนสมบูรณ์ ตำบลภูเขาทอง อำเภอหนองพอก จังหวัดร้อยเอ็ด ตั้งอยู่บริเวณใกล้ๆ อ่างเก็บน้ำห้วยพุงใหญ่ พื้นที่โดยทั่วไปของแหล่งท่องเที่ยวน้ำตกถ้ำโสดา เป็นพื้นที่ป่าเขียวบนเทือกเขาภูพานมีหินทรายวางสลับซับซ้อนกันรวมทั้งผาหินขนาดใหญ่ และที่สำคัญมีเจดีย์หินที่เกิดขึ้นเองตามธรรมชาติ โดยมีฐานที่ตั้งขนาดเล็กมาก แต่สามารถตั้งอยู่ได้ถือเป็นความมหัศจรรย์ทางธรรมชาติมีพระพุทธรูปศากยมุนีโคดมประดิษฐานในศาลาที่พักสงฆ์ไว้เป็นที่สักการบูชาของนักท่องเที่ยวมีน้ำตกให้นักท่องเที่ยวได้เล่นน้ำ มีถ้ำโสดาแต่ปัจจุบันปากถ้ำถูกปิด เนื่องจากมีหินขนาดใหญ่หล่นลงมาทับปากทางเข้าถ้ำ จึงเหมาะเป็นแหล่งท่องเที่ยวทางธรรมชาติสำหรับเป็นที่พักผ่อนหย่อนใจของนักท่องเที่ยว และยังมีสถานที่ปฏิบัติธรรมในสำนักสงฆ์เพราะเป็นสถานที่ที่เงียบสงบมีความเป็นธรรมชาติและบรรยากาศของแหล่งท่องเที่ยวดีมาก

/ถ้ำโสดา...




(21) อ่างเก็บน้ำห้วยพุงใหญ่ ตั้งอยู่ที่บ้านนาคำข่า ตำบลบึงงาม อำเภอหนองพอก จังหวัดร้อยเอ็ด ถนนอำเภอหนองพอก - อำเภอเลิงนกทา เส้นทางเดียวกับทางไปเจดีย์ชัยมงคล ออกจากอำเภอหนองพอก ประมาณ 6 - 7 กิโลเมตร (ผ่านบ้านหนองแข้เท่านั้น) ถึงบ้านคำข่าจะมีสามแยกให้เลี้ยวขวามีป้ายวัดรอยพระพุทธบาท ทางเข้าไปประมาณ 3 - 4 กิโลเมตร เป็นทางคอนกรีต (ถ้ามาจากเขื่อนวังนองก็เลี้ยวซ้าย) กิจกรรมพิเศษที่นี่คือล่องเรือรอบเขื่อน หามุมสงบตกปลาโดยเฉพาะปลาชะโดและปลายี่สกจะมีแต่ตัวใหญ่ๆ หลายสิบกิโลถึงร้อยกิโลเหมาะที่สุดสำหรับคนที่ชอบตกปลาน่าจะหาโอกาสมาเที่ยวและมาตกปลาตั้งแค้มป์ที่นี่สักคืน อ่างเก็บน้ำห้วยพุงใหญ่เป็นสถานที่น่ามาเที่ยวอีกที่ ท่านจะได้ดื่มด่ำกับบรรยากาศธรรมชาติ

(22) วัดบ้านสนามชัย ตั้งอยู่ที่ บ้านสนามชัย หมู่ 17 ต.โพนเมือง อ.อาจสามารถ จ.ร้อยเอ็ด มีพื้นที่ 53 ไร่ 3 งาน มีหลวงพ่ออุดมทรัพย์ อตตมธฺมโน ประธานสงฆ์ เดิมทีวัดแห่งนี้เป็นเพียงสำนักสงฆ์เป็นวัดที่ตั้งอยู่ในป่าไม่มีโบสถ์ ศาลาการเปรียญ และเมรุ สถานปฏิบัติธรรมส่วนใหญ่จะเป็นเพียงอาคารชั่วคราว สร้างแบบง่ายๆ มีชาวบ้าน นักเรียน นักศึกษา เข้าไปฝึกปฏิบัติวิปัสสนากัมมัฏฐานอย่างต่อเนื่องและสิ่งหนึ่งที่ถือว่าเป็นหนึ่งเดียวแห่งสยามประเทศ คือ นิทรรศการถาวรพุทธประวัติหุ่นขี้ผึ้ง ที่ยิ่งกว่านั้น คือ พุทธประวัติหุ่นขี้ผึ้ง ภาพวาดที่เกี่ยวข้อง อาคาร รวมทั้งสิ่งปลูกสร้างอื่นๆ เป็นฝีมือการปั้นของหลวงพ่ออุดมทรัพย์ และพระลูกวัด รวมทั้งกำลังกายจากชาวบ้านสนามชัยและใกล้เคียงมาร่วมกันก่อสร้าง

/ 6.5 ด้านอุตสาหกรรม...

6.5 ด้านอุตสาหกรรม

1. จังหวัดร้อยเอ็ดมีโรงงานอุตสาหกรรมทั้งสิ้น จำนวน 381 โรงงาน โดยแยกเป็นขนาดโรงงานได้ ดังนี้

ตารางที่ 50 : แสดงข้อมูลโรงงาน

ขนาดโรงงาน	จำนวนโรงงาน	จำนวนคนงาน (คน)	จำนวนเงินทุน (ล้านบาท)
1. ขนาดเล็ก	186	5,000	6,222.61
2. ขนาดกลาง	145	2,359	2,000
3. ขนาดใหญ่	50	342	2,000
รวม	**381**	**7,701**	**10,222.61**

ที่มา : สำนักงานอุตสาหกรรมจังหวัดร้อยเอ็ด (ข้อมูล ณ วันที่ เดือนสิงหาคม 2563)

2. จำนวนโรงงานอุตสาหกรรม 5 อันดับแรก (จำแนกตามประเภทอุตสาหกรรม 21 หมวด)

ตารางที่ 51 : แสดงข้อมูลจำนวนโรงงานอุตสาหกรรม

รหัส	กลุ่มอุตสาหกรรม	จำนวนโรงงาน	เงินทุน(ล้านบาท)	คนงาน
1	ผลิตภัณฑ์จากพืช	73	2,307.28	820
2	อุตสาหกรรมอาหาร	65	891.96	795
3	อุตสาหกรรมเครื่องดื่ม	1	15.00	15
4	สิ่งทอ	1	3.90	8
5	อุตสาหกรรมเครื่องแต่งกายยกเว้นรองเท้า	10	1,334.77	2,409
7	แปรรูปไม้และผลิตภัณฑ์จากไม้	38	449.40	513
10	การพิมพ์ การเย็บเล่ม ทำปกหรือการทำแม่พิมพ์	1	4.45	10
11	เคมีภัณฑ์และผลิตภัณฑ์เคมี	5	10.33	50
12	ผลิตภัณฑ์จากปิโตรเลียม	14	158.70	91
13	ยางและผลิตภัณฑ์ยาง	5	254.50	92
14	ผลิตภัณฑ์พลาสติก	15	114.28	181
15	ผลิตภัณฑ์อโลหะ	53	414.50	408
16	ผลิตโลหะขั้นมูลฐาน	3	9.13	28
17	ผลิตภัณฑ์โลหะ	17	197.55	354
18	ผลิตเครื่องจักรและเครื่องกล	6	25	48
19	ผลิตเครื่องใช้ไฟฟ้าและอุปกรณ์	3	16.70	614
20	ผลิตยานพาหนะและอุปกรณ์รวมทั้งการซ่อมยานพาหนะและอุปกรณ์	27	429.91	510
21	การผลิตอื่นๆ	56	4,277.01	536
	รวม	**381**	**10,222.61**	**7,701**

ที่มา : สำนักงานอุตสาหกรรมจังหวัดร้อยเอ็ด (ข้อมูล ณ เดือนสิงหาคม 2563)

/ 6.6 การพาณิชย์ ...

6.6 การพาณิชย์และกลุ่มอาชีพ

1. ด้านเศรษฐกิจ

1) รายได้ของประชากร : โครงสร้างทางเศรษฐกิจของจังหวัดร้อยเอ็ดขึ้นอยู่กับภาคการค้าส่งและการค้าปลีก ภาคการเกษตรกรรม และภาคการศึกษาเป็นสำคัญตามลำดับ โดยมีผลิตภัณฑ์มวลรวมของจังหวัด (GPP) ประจำปี 2561 จำนวน 75,602 ล้านบาท รายได้ต่อหัว 70,803 บาท

ตารางที่ 52 : รายได้ประชากรตามผลิตภัณฑ์มวลรวม

สาขา	ปี 2558	ปี 2559	ปี 2560	ปี 2561
ภาคเกษตร	15,760	15,773	14,899	14,804
เกษตรกรรม การป่าไม้ และการประมง	15,760	15,773	14,899	14,804
ภาคนอกเกษตร	50,929	54,818	58,897	60,798
การทำเหมืองแร่และเหมืองหิน	108	237	267	230
การผลิต	5,153	6,096	6,051	6,702
ไฟฟ้า ก๊าซ ไอน้ำและระบบปรับอากาศ	859	901	941	849
การจัดหาน้ำ การกำจัดน้ำเสียและของเสียรวมถึงกิจกรรมที่เกี่ยวข้อง	130	144	174	208
การก่อสร้าง	2,592	2,685	2,465	2,774
การขายส่งและการขายปลีก การซ่อมยานยนต์และจักรยานยนต์	7,856	8,570	10,865	11,719
การขนส่งและสถานที่เก็บสิน	1,073	1,156	1,319	1,491
ที่พักแรมและบริการด้านอาหาร	467	598	654	741
ข้อมูลข่าวสารและการสื่อสาร	452	307	296	459
กิจกรรมทางการเงินและการประกันภัย	6,016	7,083	7,468	7,610
กิจกรรมเกี่ยวกับอสังหาริมทรัพย์	4,109	4,773	5,568	5,342
กิจกรรมวิชาชีพ วิทยาศาสตร์และกิจกรรมทางวิชาการ	11	13	14	19
กิจกรรมการบริหารและบริการสนับสนุน	74	78	84	84
การบริหารราชการ การป้องกันประเทศและการประกันสังคมภาคบังคับ	5,721	5,558	5,661	5,913
การศึกษา	12,539	12,674	12,861	12,328
กิจกรรมด้านสุขภาพและงานสังคมสงเคราะห์	2,563	2,689	2,895	3,020
ศิลปะ ความบันเทิงและนันทนาการ	118	148	175	205
กิจกรรมบริการอื่นๆ	1,085	1,108	1,141	1,106
ผลิตภัณฑ์มวลรวมจังหวัด	66,689	70,473	73,485	75,602
ผลิตภัณฑ์มวลรวมจังหวัดต่อคน (บาท)	62,068	65,755	68,751	70,803
ประชากร (1,000 คน)	1,074	1,072	1,069	1,068

ที่มา : สำนักงานคณะกรรมการพัฒนาเศรษฐกิจและสังคมแห่งชาติ (สศช.) สำนักงานคลังจังหวัดร้อยเอ็ด ข้อมูล ณ วันที่ 17 สิงหาคม 2563

/ ตารางที่ 51...

ตารางที่ 53 : แสดงพยากรณ์ GSGPP อีสานตอนกลาง แสดงการเติบโตด้านเศรษฐกิจของจังหวัดร้อยเอ็ด หลังปี 2560

ปี	การเติบโตด้านเศรษฐกิจ (ล้านบาท)
2560	389,738
2561	405,740
2562	343,342
2563	351,531
2564	357,791
2565	363,079

ที่มาของข้อมูล : สำนักงานคลังจังหวัดร้อยเอ็ด ,สศช.พยากรณ์โดย Forcase (ปี พ.ศ. 2560 - 2565 ใช้วิธี Forcase) ข้อมูล ณ วันที่ 17 สิงหาคม 2563

2) จากตารางการเปรียบเทียบรายได้เฉลี่ยต่อคน ต่อปี ตั้งแต่ พ.ศ. 2556 – 2560 ซึ่งในปี 2561 จำนวนคนที่ไม่ผ่านเกณฑ์มีจำนวนลดลง จำนวน 964 ครัวเรือน ส่วนหนึ่งเป็นผลมาจาก เป็นปีแรกของแผนพัฒนาเศรษฐกิจและสังคมแห่งชาติ ฉบับที่ 12 (พ.ศ. 2560 – 2564) ซึ่งคณะอำนวยการพัฒนาคุณภาพชีวิตของประชาชน (พชช.) ได้ให้ความเห็นชอบเครื่องชี้วัดและแบบสอบถาม จปฐ. จำนวน 5 หมวด 31 ตัวชี้วัด และมีการปรับเกณฑ์รายได้ที่ใช้วัด จากเดิม กำหนดเกณฑ์ รายได้ไว้ที่ 30,000 บาท/คน/ปี ซึ่งในปี 2560 – 2564 เกณฑ์รายได้ที่ใช้วัดกำหนดไว้ที่ 38,000 บาท/คน/ปี ทำให้ในปีพ.ศ. 2561 จำนวนคนที่ไม่ผ่านเกณฑ์จึงมีจำนวนลดลง

ตารางที่ 54 : ตารางเปรียบเทียบรายงานคุณภาพชีวิตคนร้อยเอ็ด (จปฐ. 2560 – 2563)

ปี	จำนวนประชากร			ครัวเรือนที่มีรายได้ต่ำกว่าเกณฑ์ จปฐ. (ครัวเรือน)	รายได้/คน/ปี (บาท)
	ชาย	หญิง	รวม		
2560	439,511	459,976	899,487	1,100	73,454.00
2561	443,734	465,696	909,430	964	72,556.25
2562	444,106	466,882	910,988	871	72,433.03
2563	ข้อมูล จปฐ. ปี 2563 ยังดำเนินการไม่แล้วเสร็จ				

ที่มา : สำนักงานพัฒนาชุมชนจังหวัดร้อยเอ็ด (ข้อมูล ณ 14 สิงหาคม 2563)

/ การพัฒนาคน...

สำนักงานสถิติแห่งชาติ
กระทรวงดิจิทัลเพื่อเศรษฐกิจและสังคม

สถิติเพื่อประชาชน

สำนักงานสถิติจังหวัดร้อยเอ็ด

มาดี มีดีที่ข้อมูล

การพัฒนาคน จังหวัดร้อยเอ็ด ปี 2558-2562

สำนักงานสภาพัฒนาการเศรษฐกิจและสังคมแห่งชาติ ได้จัดทำดัชนีความก้าวหน้าของคน (Human Achievement Index - HAI) มีวัตถุประสงค์เพื่อใช้เป็นเครื่องมือประเมินความก้าวหน้าของคนในระดับจังหวัด โดยจังหวัดร้อยเอ็ด มีคะแนนในภาพรวมดังนี้ ปี 2558 มีคะแนน 0.6024 (ลำดับที่ 37) ปี 2560 มีคะแนน 0.5924 (ลำดับที่ 40) และปี 2562 มีคะแนน 0.5984 (ลำดับที่ 45)

32 ตัวชี้วัด 8 ด้าน บ่งชี้ระดับการพัฒนาคน

32 ตัวชี้วัด 8 ด้าน	ข้อมูลตัวชี้วัด			ลำดับที่ จาก 77 จังหวัด		
	2558	2560	2562	2558	2560	2562
ดัชนีความก้าวหน้าของคน จังหวัดร้อยเอ็ด	0.6024	0.5924	0.5984	37	40	45
1.ด้านสุขภาพ	0.6168	0.5989	0.5943	36	33	32
1 ร้อยละของการคลอดที่มีน้ำหนักต่ำกว่าเกณฑ์ (% การคลอดมีชีพ)	8.06	8.35	8.35	1	3	3
2 ร้อยละของประชากรที่เจ็บป่วยที่เป็นผู้ป่วยใน (%)	9.73	10.02	10.02	21	27	27
3 ร้อยละของประชากรที่พิการ (%)	3.55	3.69	3.77	62	62	62
4 ร้อยละของคะแนนสุขภาพจิต (%)	70.93	70.93	70.93	22	22	22
2.ด้านการศึกษา	0.3002	0.3419	0.3710	71	49	48
5 จำนวนปีการศึกษาเฉลี่ยของประชากรอายุ 15 ปีขึ้นไป (ปี)	7.40	7.49	7.59	54	54	57
6 อัตราการเข้าเรียนรวมระดับมัธยมศึกษาตอนปลายและอาชีวศึกษา (%)	79.25	84.03	84.03	24	19	19
7 ค่าเฉลี่ยเชาวน์ปัญญา (IQ) ของเด็กนักเรียนไทยชั้นประถมศึกษาปีที่ 1 (คะแนน)	91.65	96.15	96.15	75	52	52
8 คะแนนเฉลี่ยการทดสอบ O-Net ระดับมัธยมศึกษาตอนปลาย (%)	32.05	30.25	31.88	64	62	59
3.ด้านชีวิตการงาน	0.7082	0.6930	0.6815	31	40	53
9 อัตราการว่างงาน (%)	0.23	0.72	0.90	3	25	40
10 อัตราการก้าวงานถ่ำระดับ (%)	0.70	1.10	1.54	50	58	66
11 ร้อยละของแรงงานที่มีประกันสังคม (%)	10.98	12.39	13.90	76	76	76
12 อัตราการประสบอันตรายหรือเจ็บป่วยเนื่องจากการทำงานต่อลูกจ้าง 1,000 คน	5.35	4.21	4.21	16	10	10
4.ด้านรายได้เฉลี่ยของครัวเรือน	0.6171	0.5402	0.5399	22	47	42
13 รายได้เฉลี่ยของครัวเรือนต่อเดือน (บาท)	19,990	19,027	19,027	56	61	61
14 สัดส่วนประชากรยากจน (%)	2.79	7.55	7.63	18	36	26
15 ร้อยละของครัวเรือนที่มีหนี้สินเพื่อการอุปโภคบริโภค (%)	21.48	33.09	33.09	11	28	28
16 ค่าสัมประสิทธิ์ความไม่เสมอภาคของรายได้ หรือค่าสัมประสิทธิ์จินี (%)	44.03	45.51	45.51	64	60	60
5.ด้านที่อยู่อาศัยและสภาพแวดล้อม	0.9684	0.9781	0.9764	7	4	6
17 ร้อยละของครัวเรือนที่มีบ้านและที่ดินเป็นของตนเอง (%)	93.54	96.44	94.80	12	2	8
18 สัดส่วนเฉลี่ยการปล่อยก๊าซเรือนกระจก (ตันก๊าซเรือนกระจกต่อคน)	0.71	0.50	0.50	6	10	10
19 ร้อยละของประชากรที่ประสบอุทกภัย (%)	0.85	2.29	1.17	60	47	55
20 ร้อยละของประชากรที่ประสบภัยแล้ง (%)	0.00	0.00	0.00	1	1	1
6.ด้านชีวิตครอบครัวและชุมชน	0.6524	0.6185	0.6050	32	36	50
21 ร้อยละของเด็กอายุ 15-17 ปี ที่ทำงาน (%)	5.85	1.11	4.87	10	1	11
22 ร้อยละของครัวเรือนที่มีหัวหน้าครัวเรือนเดี่ยว (%)	26.94	29.69	28.83	56	65	59
23 ร้อยละของผู้สูงอายุที่อยู่ลำพังคนเดียว (%)	8.38	9.95	9.45	60	64	64
24 การแจ้งความคดีชีวิต ร่างกาย เพศ และคดีประทุษร้ายต่อทรัพย์ (ต่อประชากรแสนคน)	63.83	80.28	85.37	24	25	34
7.ด้านการคมนาคมและการสื่อสาร	0.5061	0.6451	0.6651	62	48	51
25 ร้อยละของหมู่บ้านที่ถนนสายหลักใช้การได้ตลอดปี (%)	43.38	49.02	49.02	67	66	66
26 จำนวนอุบัติเหตุบนท้องถนน (ต่อประชากรแสนคน)	25.30	30.89	27.54	11	17	12
27 ร้อยละของประชากรที่มีโทรศัพท์มือถือ (%)	72.29	91.55	92.62	59	11	11
28 ร้อยละของประชากรที่เข้าถึงอินเทอร์เน็ต (%)	29.47	39.73	43.50	54	63	65
8.ด้านการมีส่วนร่วม	0.6703	0.5070	0.5157	22	47	48
29 ร้อยละของประชากรที่ใช้สิทธิลงประชามติร่างรัฐธรรมนูญ ปี 2559	70.28	54.56	54.56	72	73	73
30 จำนวนองค์กรชุมชน (ต่อประชากรแสนคน)	139.89	79.13	88.89	31	58	55
31 ร้อยละของครัวเรือนที่เป็นสมาชิกกลุ่ม/องค์กรในท้องถิ่น (%)	89.92	84.99	84.99	11	9	9
32 ร้อยละของครัวเรือนที่มีส่วนร่วมทำกิจกรรมสาธารณะของหมู่บ้าน (%)	99.99	99.75	99.87	4	21	25

ที่มา : สำนักงานสภาพัฒนาการเศรษฐกิจและสังคมแห่งชาติ Infographic โดย : สำนักงานสถิติจังหวัดร้อยเอ็ด

roiet@nso.go.th http://roiet.nso.go.th สำนักงานสถิติจังหวัดร้อยเอ็ด

ที่มา : สถิติจังหวัดร้อยเอ็ด (ข้อมูลเดือน มีนาคม 2563

/ ดัชนีความก้าวหน้า...

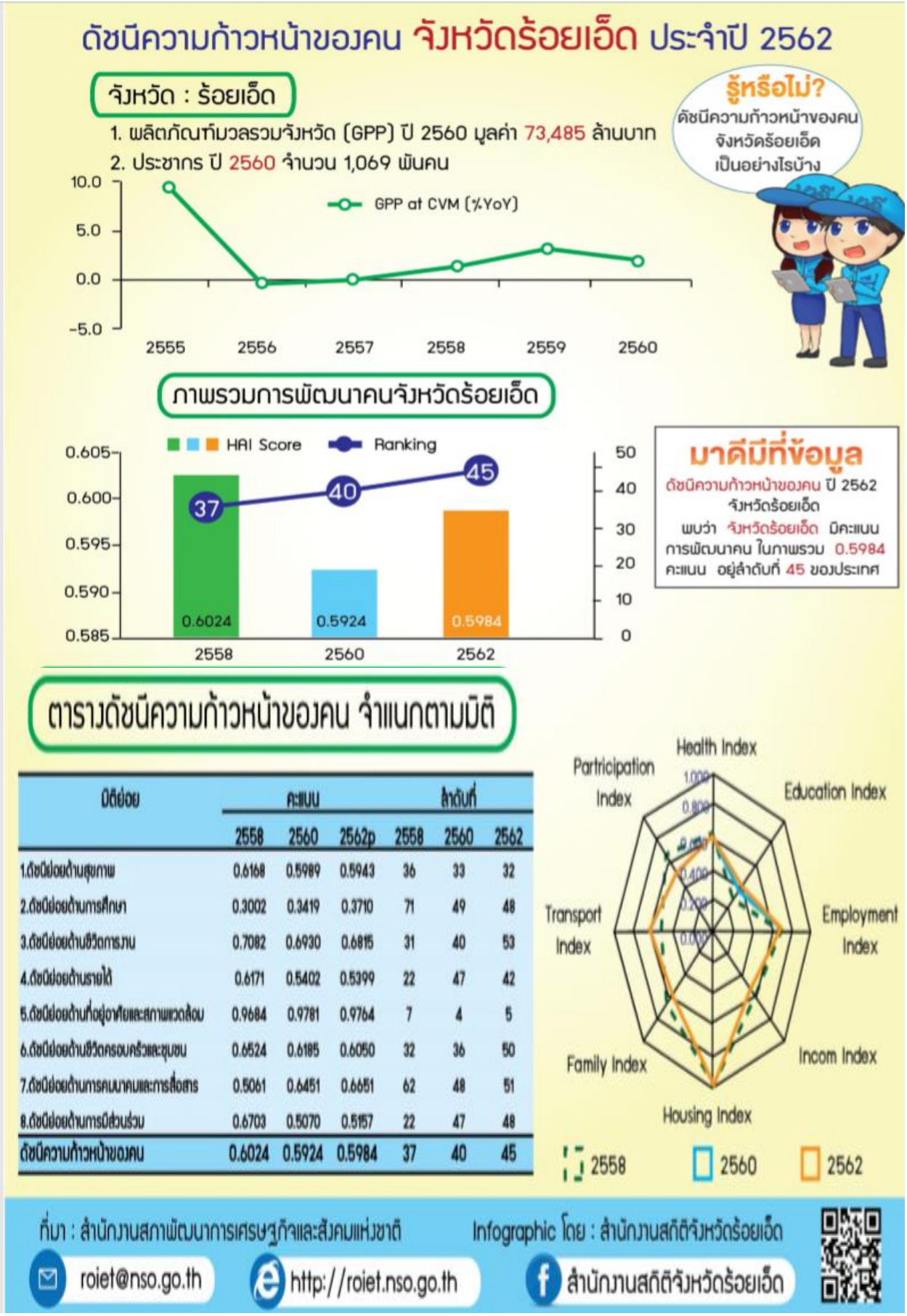

มิติย่อย	คะแนน			ลำดับที่		
	2558	2560	2562p	2558	2560	2562
1.ดัชนีย่อยด้านสุขภาพ	0.6168	0.5989	0.5943	36	33	32
2.ดัชนีย่อยด้านการศึกษา	0.3002	0.3419	0.3710	71	49	48
3.ดัชนีย่อยด้านชีวิตการงาน	0.7082	0.6930	0.6815	31	40	53
4.ดัชนีย่อยด้านรายได้	0.6171	0.5402	0.5399	22	47	42
5.ดัชนีย่อยด้านที่อยู่อาศัยและสภาพแวดล้อม	0.9684	0.9781	0.9764	7	4	5
6.ดัชนีย่อยด้านชีวิตครอบครัวและชุมชน	0.6524	0.6185	0.6050	32	36	50
7.ดัชนีย่อยด้านการคมนาคมและการสื่อสาร	0.5061	0.6451	0.6651	62	48	51
8.ดัชนีย่อยด้านการมีส่วนร่วม	0.6703	0.5070	0.5157	22	47	48
ดัชนีความก้าวหน้าของคน	0.6024	0.5924	0.5984	37	40	45

ที่มา : สถิติจังหวัดร้อยเอ็ด (ข้อมูลเดือน มีนาคม 2563)

/ สัดส่วนคนจน ...

สัดส่วนคนจน (Poverty Incidence) ปี 2549 - 2562

สัดส่วนคนจน ปี พ.ศ. 2549 - 2562

ปี พ.ศ.	2549	2550	2551	2552	2553	2554	2555	2556	2557	2558	2559	2560	2561	2562
ทั่วราชอาณาจักร	21.94	20.04	20.43	17.88	16.37	13.22	12.64	10.94	10.53	7.21	8.61	7.87	9.85	6.24
กรุงเทพมหานคร	2.88	3.51	2.33	2.36	2.25	7.74	1.91	1.06	1.64	2.01	1.36	1.12	1.41	0.59
ภาคเหนือ	26.11	25.99	29.05	23.38	22.33	16.09	17.40	16.76	13.19	8.78	9.83	9.82	12.23	6.67
ภาคกลาง	12.85	12.15	12.83	11.18	10.77	10.36	6.94	5.40	4.95	4.30	5.20	4.51	6.94	4.23
ภาคใต้	19.84	19.33	16.77	17.03	14.24	10.12	13.32	10.96	13.79	9.92	12.35	11.84	14.26	11.27
ภาคตะวันออกเฉียงเหนือ	35.32	30.24	31.19	27.71	25.26	18.11	19.79	17.37	17.04	10.30	12.96	11.42	13.30	8.37
ร้อยเอ็ด	32.07	26.48	31.86	22.34	20.55	9.42	11.65	12.59	8.64	2.79	5.25	7.55	7.63	2.53

"สัดส่วนคนจน (Poverty Incidence)" หมายถึง บุคคลที่มีรายได้ต่ำกว่าเส้นความยากจน หรือคนที่มีรายได้ไม่เพียงพอที่จะซื้ออาหารและสินค้าที่จำเป็นตามเกณฑ์ความต้องการขั้นต่ำ บางครั้งเรียกว่า อัตราส่วนความยากจน (Headcount Ratio)

จากข้อมูลสัดส่วนคนจน ปี พ.ศ. 2562 พบว่า

จังหวัดร้อยเอ็ด มีสัดส่วนคนจนร้อยละ 2.53

ภาคตะวันออกเฉียงเหนือ มีสัดส่วนคนจนร้อยละ 8.30

ทั่วราชอาณาจักร มีสัดส่วนคนจนร้อยละ 6.24

ที่มา : การสำรวจภาวะเศรษฐกิจและสังคมของครัวเรือน : สำนักงานสภาพัฒนาการเศรษฐกิจและสังคมแห่งชาติ

Infographic โดย : สำนักงานสถิติจังหวัดร้อยเอ็ด

roiet@nso.go.th http://roiet.nso.go.th สำนักงานสถิติจังหวัดร้อยเอ็ด

/ เส้นความยากจน..

เส้นความยากจน (Poverty line) ปี 2549 - 2562

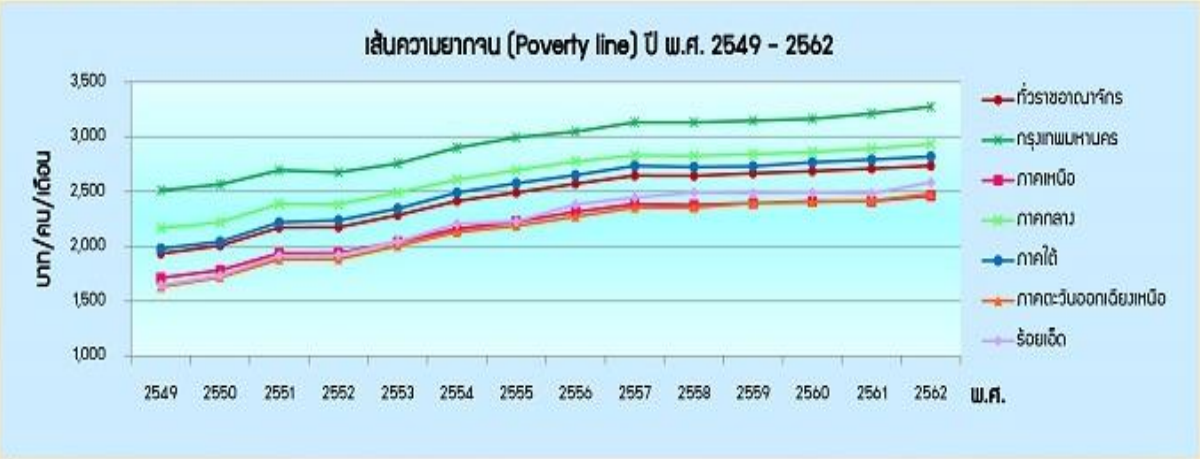

เส้นความยากจน (Poverty line) ปี พ.ศ. 2549 - 2562

ปี พ.ศ.	2549	2550	2551	2552	2553	2554	2555	2556	2557	2558	2559	2560	2561	2562
ทั่วราชอาณาจักร	1,934	2,006	2,172	2,174	2,285	2,415	2,492	2,572	2,647	2,644	2,667	2,686	2,710	2,736
กรุงเทพมหานคร	2,512	2,565	2,694	2,676	2,756	2,901	2,994	3,047	3,133	3,132	3,147	3,165	3,214	3,276
ภาคเหนือ	1,712	1,782	1,936	1,938	2,040	2,160	2,226	2,314	2,387	2,377	2,396	2,411	2,413	2,463
ภาคกลาง	2,165	2,220	2,390	2,382	2,490	2,610	2,696	2,775	2,832	2,827	2,841	2,861	2,892	2,933
ภาคใต้	1,979	2,042	2,219	2,239	2,344	2,492	2,577	2,651	2,735	2,724	2,731	2,768	2,793	2,820
ภาคตะวันออกเฉียงเหนือ	1,630	1,717	1,882	1,883	2,005	2,130	2,188	2,273	2,355	2,355	2,396	2,403	2,417	2,479
ร้อยเอ็ด	1,645	1,732	1,914	1,922	2,042	2,207	2,227	2,382	2,446	2,490	2,484	2,492	2,482	2,584

"เส้นความยากจน (Poverty line)" เป็นเกณฑ์ในการประเมิน ซึ่งมีเงื่อนไขกำหนดว่าบุคคลใดที่มีรายจ่ายเพื่อการอุปโภคบริโภคเฉลี่ยต่อคนต่อเดือนต่ำกว่าเส้นความยากจนจะถือว่าบุคคลนั้นเป็นคนจน

ดังนั้น เส้นความยากจนจึงสะท้อนมาตรฐานการครองชีพขั้นต่ำ (Minimum standard of living) ของสังคมไทย ซึ่งเส้นความยากจนมีหน่วยเป็น บาท/คน/เดือน

จากข้อมูลเส้นความยากจน ปี พ.ศ. 2562 พบว่า	จังหวัดร้อยเอ็ด	มีเส้นความยากจน	2,584	บาท/คน/เดือน
	ภาคตะวันออกเฉียงเหนือ	มีเส้นความยากจน	2,479	บาท/คน/เดือน
	ทั่วราชอาณาจักร	มีเส้นความยากจน	2,736	บาท/คน/เดือน

ที่มา : การสำรวจภาวะเศรษฐกิจและสังคมของครัวเรือน
: สำนักงานสภาพัฒนาการเศรษฐกิจและสังคมแห่งชาติ

Infographic โดย : สำนักงานสถิติจังหวัดร้อยเอ็ด

roiet@nso.go.th http://roiet.nso.go.th สำนักงานสถิติจังหวัดร้อยเอ็ด

2) ข้อมูลด้านผลิตภัณฑ์ชุมชนและท้องถิ่น (OTOP) : จังหวัดร้อยเอ็ด

ข้อมูลด้านผลิตภัณฑ์ชุมชนและท้องถิ่น (OTOP) *:* จังหวัดร้อยเอ็ด ผู้ผลิต ผู้ประกอบการ OTOP ของจังหวัดร้อยเอ็ด มีจำนวนมากแต่การพัฒนาผลิตภัณฑ์ที่มีคุณภาพ มาตรฐาน มีจำนวนน้อย ทำให้การเข้าสู่กระบวนการคัดสรรมีจำนวนน้อย ประกอบกับรายได้จากการจำหน่ายผลิตภัณฑ์ OTOP เป็นตัวชี้วัดของจังหวัดและกลุ่มจังหวัด จึงต้องมีการพัฒนา ยกระดับผลิตภัณฑ์ OTOP และการเพิ่มช่องทางการตลาดให้กับผู้ผลิต ผู้ประกอบการ OTOP

ผลิตภัณฑ์ชุมชน (OTOP) เด่นของจังหวัดร้อยเอ็ด 5 อันดับ ได้แก่

1. ข้าวหอมมะลิ สหกรณ์การเกษตรเกษตรวิสัย
2. ผ้าสาเกตุ กลุ่มทอผ้าไหมบ้านตาหยวก หมู่ 10
3. ถั่วป่านทอง กลุ่มแปรรูปถั่วลิสงบ้านป่าน
4. ชาใบข้าว วิสาหกิจชุมชนกลุ่มส่งเสริมอาชีพบ้านเหม้า
5. มวยนึ่งข้าว ธนาภรมวยนึ่งข้าวอเนกประสงค์บ้านเป้า

ตารางที่ 55 : ผลิตภัณฑ์ชุมชนและท้องถิ่น (OTOP)

ปี พ.ศ.	จำนวนผลิตภัณฑ์ OTOP (ผลิตภัณฑ์)		รายได้จากการจำหน่าย ผลิตภัณฑ์ OTOP (บาท)
	1 – 3 ดาว	4 – 5 ดาว	
2559	177	165	2,194,375,924
2560	177	165	2,588,769,499
2561	177	165	3,106,179,539
2562	177	165	252,220,123
2563	219	208	3,784,317,946

ที่มา : สำนักงานพัฒนาชุมชนจังหวัดร้อยเอ็ด (ข้อมูล ณ 14 สิงหาคม 2563)

/ จากการสำรวจ ...

6.7 แรงงาน

1. สถานภาพแรงงาน

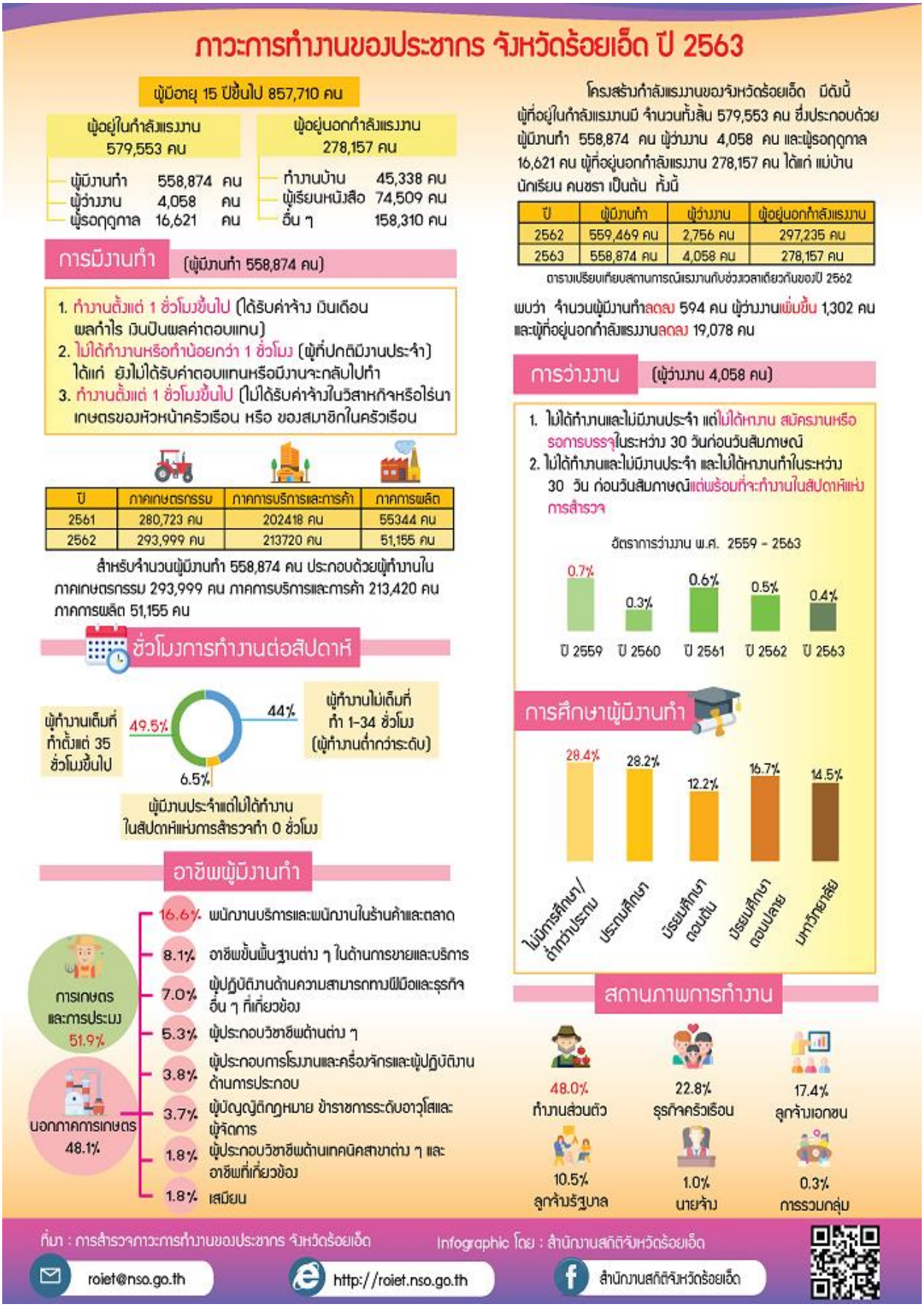

/ การสำรวจ...

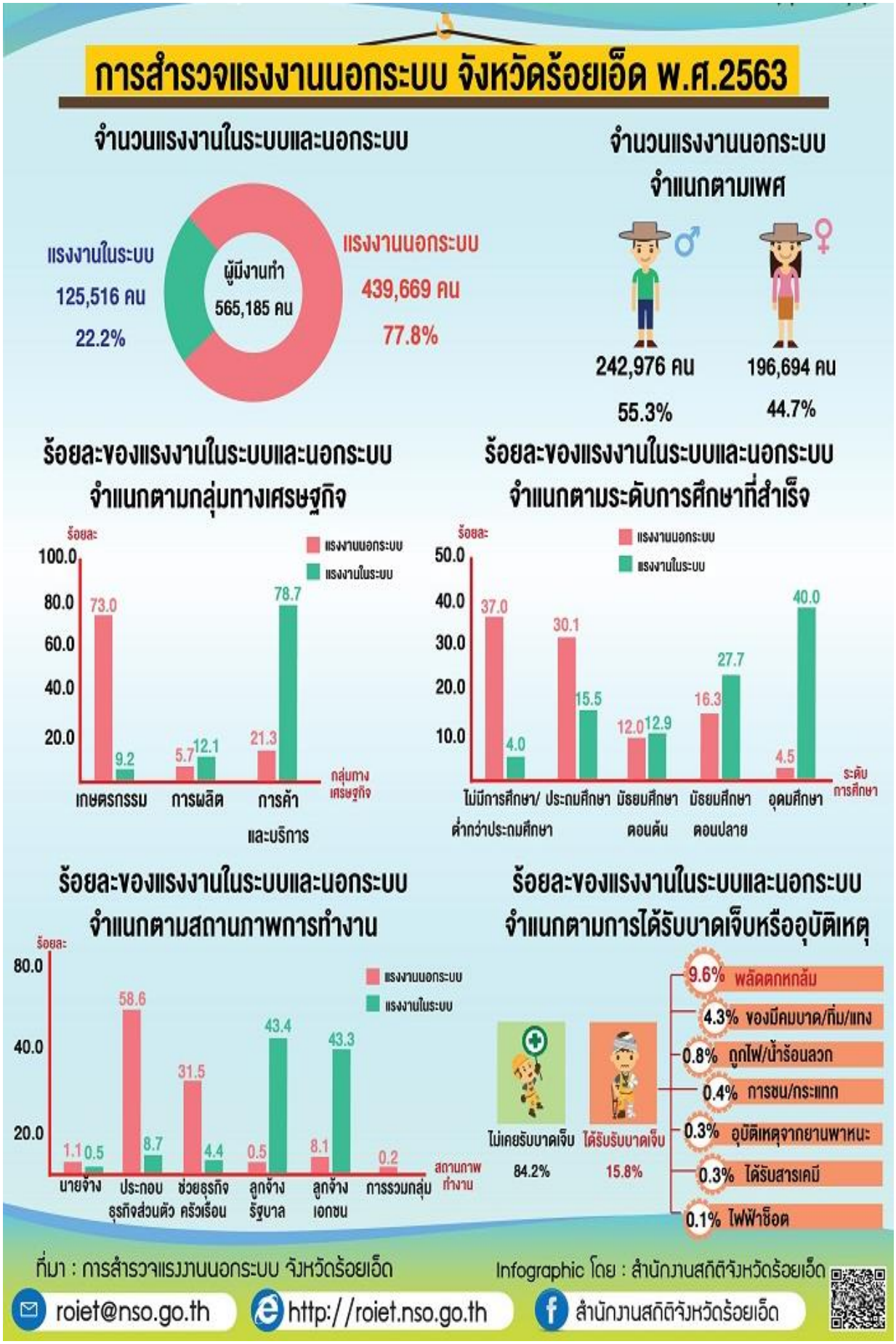
การสำรวจแรงงานนอกระบบ จังหวัดร้อยเอ็ด พ.ศ.2563
จำนวนแรงงานในระบบและนอกระบบ
แรงงานในระบบ
125,516 คน
22.2%
ผู้มีงานทำ
565,185 คน
แรงงานนอกระบบ
439,669 คน
77.8%
จำนวนแรงงานนอกระบบ
จำแนกตามเพศ
242,976 คน
55.3%
196,694 คน
44.7%
ร้อยละของแรงงานในระบบและนอกระบบ
จำแนกตามกลุ่มทางเศรษฐกิจ
ร้อยละ
แรงงานนอกระบบ
แรงงานในระบบ
100.0
80.0
60.0
40.0
20.0
73.0
9.2
5.7
12.1
21.3
78.7
เกษตรกรรม
การผลิต
การค้าและบริการ
กลุ่มทางเศรษฐกิจ
ร้อยละของแรงงานในระบบและนอกระบบ
จำแนกตามระดับการศึกษาที่สำเร็จ
ร้อยละ
แรงงานนอกระบบ
แรงงานในระบบ
50.0
40.0
30.0
20.0
10.0
37.0
4.0
30.1
15.5
12.0
12.9
16.3
27.7
4.5
40.0
ไม่มีการศึกษา/ต่ำกว่าประถมศึกษา
ประถมศึกษา
มัธยมศึกษาตอนต้น
มัธยมศึกษาตอนปลาย
อุดมศึกษา
ระดับการศึกษา
ร้อยละของแรงงานในระบบและนอกระบบ
จำแนกตามสถานภาพการทำงาน
ร้อยละ
แรงงานนอกระบบ
แรงงานในระบบ
80.0
40.0
20.0
1.1
0.5
58.6
8.7
31.5
4.4
0.5
43.4
8.1
43.3
0.2
นายจ้าง
ประกอบธุรกิจส่วนตัว
ช่วยธุรกิจครัวเรือน
ลูกจ้างรัฐบาล
ลูกจ้างเอกชน
การรวมกลุ่ม
สถานภาพทำงาน
ร้อยละของแรงงานในระบบและนอกระบบ
จำแนกตามการได้รับบาดเจ็บหรืออุบัติเหตุ
ไม่เคยรับบาดเจ็บ
84.2%
ได้รับรับบาดเจ็บ
15.8%
9.6% พลัดตกหกล้ม
4.3% ของมีคมบาด/ทิ่ม/แทง
0.8% ถูกไฟ/น้ำร้อนลวก
0.4% การชน/กระแทก
0.3% อุบัติเหตุจากยานพาหนะ
0.3% ได้รับสารเคมี
0.1% ไฟฟ้าช็อต
ที่มา : การสำรวจแรงงานนอกระบบ จังหวัดร้อยเอ็ด
Infographic โดย : สำนักงานสถิติจังหวัดร้อยเอ็ด
roiet@nso.go.th
http://roiet.nso.go.th
สำนักงานสถิติจังหวัดร้อยเอ็ด

7. ศาสนา ประเพณี วัฒนธรรม

7.1 การนับถือศาสนา จำนวนผู้นับถือศาสนาวัด/ศาสนา

ประชาชนส่วนใหญ่นับถือศาสนาพุทธ ในปี พ.ศ. 2563 จังหวัดร้อยเอ็ดมีวัด/สำนักสงฆ์ 1,646 แห่ง มีผู้นับถือศาสนาพุทธ จำนวน 1,302,307 คน นอกจากนั้นก็นับถือศาสนาอื่นๆ เช่น ศาสนาคริสต์ จำนวน 40 คน อิสลาม จำนวน 40 คน , โบสถ์ จำนวน 4 แห่ง และมัสยิด 2 แห่ง

ตารางที่ 56 : แสดงข้อมูลจำนวนผู้นับถือศาสนาวัด/ศาสนา

ที่	อำเภอ	ศาสนสถาน (แห่ง)				ผู้นับถือศาสนา (คน)				
		วัด	โบสถ์	มัสยิด	อื่นๆ	พุทธ	คริสต์	อิสลาม	ฮินดู	อื่นๆ
1	เมืองร้อยเอ็ด	171	3	1	-	155,738	40	30	-	-
2	สุวรรณภูมิ	152	-	-	-	116,008	-	-	-	-
3	โพนทอง	130	-	-	-	108,100	-	-	-	-
4	เกษตรวิสัย	100	-	-	-	97,504	-	-	-	-
5	เสลภูมิ	143	-	1	-	121,163	-	10	-	-
6	พนมไพร	105	-	-	-	72,855	-	-	-	-
7	ธวัชบุรี	95	1	-	-	68,118	-	-	-	-
8	อาจสามารถ	104	-	-	-	74,233	-	-	-	-
9	จตุรพักตรพิมาน	108	-	-	-	79,795	-	-	-	-
10	จังหาร	70	-	-	-	46,312	-	-	-	-
11	ปทุมรัตต์	66	-	-	-	53,627	-	-	-	-
12	โพธิ์ชัย	67	-	-	-	57,654	-	-	-	-
13	หนองพอก	85	-	-	-	66,102	-	-	-	-
14	เมยวดี	23	-	-	-	22,450	-	-	-	-
15	โพนทราย	25	-	-	-	27,723	-	-	-	-
16	เมืองสรวง	25	-	-	-	23,114	-	-	-	-
17	ศรีสมเด็จ	63	-	-	-	36,352	-	-	-	-
18	เชียงขวัญ	45	-	-	-	27,354	-	-	-	-
19	หนองฮี	32	-	-	-	24,702	-	-	-	-
20	ทุ่งเขาหลวง	37	-	-	-	23,403	-	-	-	-
รวม		**1,646**	**4**	**2**	**-**	**1,302,307**	**40**	**40**	**-**	**-**

ที่มา : สำนักงานพระพุทธศาสนาจังหวัดร้อยเอ็ด และ สำนักงานสถิติจังหวัดร้อยเอ็ด (ข้อมูล ณ เดือน กรกฎาคม 2563)

7.2 แหล่งท่องเที่ยวด้านขนบธรรมเนียม (ประเพณี วัฒนธรรม และเอกลักษณ์ท้องถิ่น)

จังหวัดร้อยเอ็ด มีขนบธรรมเนียมประเพณี วัฒนธรรม และการละเล่นพื้นบ้านที่นิยมปฏิบัติสืบทอดกันมาแต่โบราณจนถึงปัจจุบัน รวมทั้งเอกลักษณ์ท้องถิ่น ที่สำคัญ ดังนี้

- ประเพณีวัฒนธรรม ประชาชนจังหวัดร้อยเอ็ด ส่วนใหญ่ได้รับอิทธิพลการสืบสานงานประเพณีวัฒนธรรมอีสานมาแต่บรรพบุรุษ เรียกว่า “ฮีต” มาจากศัพท์ว่า “จารีต” มาจากประเพณีฮีตสิบสองหรือประเพณีทำบุญประจำเดือน 12 เดือน เช่น เดือนอ้าย ทำบุญเข้าปริวาสกรรม เดือนยี่ ทำบุญคูนลาน เดือนสามทำบุญข้าวจี่

/ ทำบุญผะเหวด...

เดือนสี่ ทำบุญผะเหวด ฟังเทศน์มหาชาติ เดือนห้า ทำบุญสงกรานต์ เดือนหก ทำบุญบั้งไฟ เดือนเจ็ดทำบุญบวชนาค เดือนแปด ทำบุญเข้าพรรษา เดือนเก้า ทำบุญข้าวประดับดิน เดือนสิบทำบุญข้าวสากเดือนสิบเอ็ด ทำบุญออกพรรษา ตักบาตรเทโว และเดือนสิบสอง ทำบุญกฐิน ลอยกระทง เป็นต้น

- บุญผะเหวด ปกติงานบุญผะเหวดหรือเทศน์มหาชาติภาคอีสานจะมีการแห่พระเวสสันดรเข้าเมืองด้วยความครึกครื้น และมีมหรสพสมโภชในตอนกลางคืน รุ่งขึ้นก็จะเป็นพิธีเทศน์มหาชาติ เมื่อจังหวัดได้จัดงานบุญผะเหวดร้อยเอ็ดให้เป็นงานประจำปีของจังหวัด เพื่อให้เกิดความเหมาะสมและสะดวกแก่ผู้ร่วมงาน โดยมีการประกวดแข่งขันแต่ละกัณฑ์ใดจะตกแต่งได้เหมาะสมกับตำนานเวสสันดรชาดกและเป็นการแสดงให้เห็นประวัติความเป็นมาตามตำนานเวสสันดรชาดกที่ยิ่งใหญ่ตระการตา การจัดเตรียมงานสถานที่จัดงานปะรำประธาน ปะรำสงฆ์ และปะรำแขกรับเชิญอยู่บนถนนสุนทรเทพหน้าทางเข้าบึงพลาญชัย โดยตั้งอัฒจันทร์เรียงไปตามแนวถนนสุนทรเทพเพื่อให้ประชาชนนั่งชม

- งานประเพณีบุญบั้งไฟ จัดตามอำเภอต่างๆ ภายในจังหวัด ช่วงเดือนหกถึงเดือนเจ็ด มีขบวนแห่บั้งไฟซึ่งจัดอย่างสวยงามแสดงถึงประเพณีและวัฒนธรรมพื้นบ้านโดยเฉพาะที่อำเภอพนมไพร และอำเภอสุวรรณภูมิ มีขบวนแห่ที่จัดอย่างยิ่งใหญ่ไม่แพ้ระดับจังหวัด ประชาชนภายในจังหวัดและจังหวัดใกล้เคียงได้เดินทางมาชมเป็นจำนวนมาก

- งานประเพณีบุญข้าวจี่ของดีเมืองโพธิ์ชัย หรือบุญเดือนสาม เป็นงานประเพณีที่จัดขึ้นตามฮีตสิบสองจารีตประเพณีโบราณของชาวอีสาน ซึ่งถือว่าการได้ทำบุญข้าวจี่แล้วจะได้บุญกุศลมาก และเป็นกาละทานชนิดหนึ่งในงานได้จัดให้มีการประกวดธิดาปุณณทาสี และข้าวจี่ยักษ์อีกด้วย

- งานแข่งขันเรือยาวประเพณี ตำบลเมืองบัว อำเภอเกษตรวิสัย ได้จัดขึ้นเป็นประจำทุกปีในช่วงฤดูน้ำหลาก คือ ช่วงเทศกาลออกพรรษา หรือช่วงประมาณวันที่ 15 – 31 ตุลาคม ของทุกปี (เรือที่มาร่วมแข่งส่วนหนึ่งก็จะเป็นเรือของร้อยเอ็ด และอีกส่วนหนึ่งก็เดินทางมาจากจังหวัดใกล้เคียง เช่น กาฬสินธุ์ มหาสารคาม ศรีสะเกษ และนครราชสีมา เป็นต้น) จะมีนักท่องเที่ยวเข้ามาเที่ยวชมงานกันเป็นจำนวนมาก

7.3 ภูมิปัญญาท้องถิ่น ภาษาถิ่น

7.3.1 ภาษาถิ่น โดยประชากรมีกลุ่มชาติพันธุ์ต่าง ๆ ดังต่อไปนี้

- **<u>กลุ่มภาษาไทย-ลาว</u>** เป็นคนกลุ่มหลักในจังหวัดร้อยเอ็ด แบ่งย่อยเป็น 2 กลุ่ม ได้แก่

1. ชาวไทยอีสานเดิม คนกลุ่มนี้มีภาษาไทยที่เป็นเอกลักษณ์เรียกว่า "สำเนียงร้อยเอ็ด" ไม่พบการใช้สำเนียงนี้ในที่อื่นนอกจากร้อยเอ็ด เป็นกลุ่มภาษาเดียวในภาคอีสานที่จังหวัดอื่นไม่มี สันนิฐานว่าเป็นชนพื้นเมืองร้อยเอ็ดในรุ่นแรกที่เข้ามาอาศัยไม่ต่ำกว่า 500 ปี จนวิวัฒนาการมีภาษาและสำเนียงของตนทางประเทศลาวได้กำหนดภาษาลาวไว้ 6 สำเนียง โดยสำเนียงร้อยเอ็ดนี้ทางประเทศลาวได้จัดให้เป็นภาษาลาวตะวันตก มีในเฉพาะในจังหวัดร้อยเอ็ดเท่านั้นและไม่พบการพูดสำเนียงนี้ในที่อื่นๆ รวมถึงประเทศลาวแต่ทั้งนี้และทั้งนั้นภาษาลาวจัดอยู่<u>ตระกูลภาษาขร้า-ไท</u> เช่นเดียวกับภาษาไทยทุกสำเนียง แต่ที่ถูกเรียกเป็น<u>ภาษาลาว</u>เพราะทางการลาวใช้สำเนียง<u>เวียงจันทน์</u>เป็นภาษากลางในการจำแนก จึงทำให้สำเนียงร้อยเอ็ดถูกจัดให้อยู่ในกลุ่มลูกของภาษาลาวเนื่องจากมีความใกล้กับภาษาเวียงจันทน์มากกว่าทางกรุงเทพมหานคร

2. ชาวไทยอีสานใหม่ เป็นกลุ่มชาวไทยอีสานที่โยกย้ายกันในยุคต้นกรุงรัตนโกสินทร์เป็นต้นมา ไม่ว่าจะเป็นยุคสงครามหรือการเมือง คนไทยอีสานในกลุ่มนี้ไม่ได้ใช้สำเนียงร้อยเอ็ด แต่ใช้ภาษาอีสานที่มีในอีสานเหนือ, อีสานกลาง รวมถึงสำเนียงลาวใต้ที่พบใน<u>แขวงจำปาสัก</u>, <u>แขวงอัตตะปือ</u> อีกทั้งมีการพบสำเนียงลาวเวียงจันทน์ที่โย้กย้ายเข้ามาช่วงต้น<u>กรุงรัตนโกสินทร์</u>

/ กลุ่มภาษาเขมร...

• **กลุ่มภาษาเขมร** เป็นคนพื้นเมืองร้อยเอ็ด แต่มีบรรพบุรุษเชื้อสายเขมร อยู่ในอำเภอสุวรรณภูมิ และอำเภอเกษตรวิสัย กลุ่มคนเหล่านี้มีภาษาใกล้เคียงกับชาวเขมรในอีสานใต้ หรือที่เรียกกันว่าภาษาเขมรสูง แยกเป็นอีกสำเนียงหนึ่งในตระกูลภาษาเขมร โดยคนกัมพูชาฟังไม่ค่อยเข้าใจ แต่ชาวเขมรสูงในประเทศไทยสามารถฟังภาษาเขมรในกัมพูชาแตกฉาน

• **กลุ่มภาษาส่วย-กูย** เป็นคนที่อยู่ในจังหวัดร้อยเอ็ด มีเชื้อสายเป็นชาวส่วยหรือกูย อยู่บริเวณอำเภอสุวรรณภูมิ, อำเภอปทุมรัตต์ และอำเภอโพนทราย ติดต่อกับจังหวัดศรีสะเกษ ภาษากูยจัดอยู่ในตระกูลภาษาออสโตร-เอเชียติก เช่นเดียวกับกลุ่มภาษามอญ-เขมร แต่ชาวกูยแยกสายออกมาเป็นเวลานานมาก จึงทำให้มีภาษาใหม่ ปัจจุบันภาษากูยถูกแยกย่อยเป็นอีกกลุ่มภาษาคือกลุ่มภาษากะตู ภาษาย่อยกูย

• **กลุ่มภูไทหรือผู้ไท** เป็นกลุ่มที่ตั้งถิ่นฐานในเขตอำเภอเมยวดี, อำเภอหนองพอก ซึ่งติดต่อกับจังหวัดกาฬสินธุ์, ยโสธร และมุกดาหาร คนกลุ่มนี้เข้ามาในประเทศไทยตั้งแต่ต้นกรุงรัตนโกสินทร์ ยาวจนมาถึงสมัยรัชกาลที่ 5 โดยในปัจจุบันคือแขวงหัวพัน, แขวงเชียงขวาง, แขวงพงสาลี รวมถึงดินแดนสิบสองจุไท หรือในปัจจุบันคือจังหวัดเดียนเบียนฟูในประเทศเวียดนาม พูดภาษาผู้ไท และเรียกตนเองว่าไทนำหน้า เช่น ไทดำ นอกจากนี้ภาษาใกล้เคียงมากกับชาวไทพวน โดย "พวน" คือชื่อเมือง

• **กลุ่มไทย้อ** เป็นกลุ่มที่มีเชื้อสายมาจากแขวงคำมวน ประเทศลาว อาศัยอยู่ในเขตอำเภอโพธิ์ชัย ภาษาไทย้อจัดอยู่ในกลุ่มภาษาไทตะวันตกเฉียงใต้ ในประเทศไทยมีจำนวนกว่า 50,000 คน ถึงแม้ในอดีตจะมาจากฝั่งประเทศลาว แต่ชาติพันธุ์ไทญ้อไม่ได้ถูกนับรวมกับกลุ่มภาษาลาวทั้ง 6 สำเนียงจากทางการ ภาษาไทญ้อใกล้เคียงกับภาษาภูไท, ผู้ไท, พวน, ลาวโซ่ง และไทดำ

นอกจากนั้นยังมีกลุ่มคนอพยพเข้ามาอาศัยในจังหวัดร้อยเอ็ดในภายหลัง ได้แก่ กลุ่มชาวจีน, ชาวเวียดนาม, แขก

7.3.2 ศิลปินพื้นบ้านจังหวัดร้อยเอ็ด

1.นายจำปี อินอุ่นโชติ (ชายน้อย เหล่าตำแย) หมอลำสมชาย เงินล้าน เป็นหัวหน้าหมอลำสังข์สินไชย คณะสมชาย วิเศษศิลป์ หัวหน้าคณะหมอลำเรื่องต่อกลอนคณะดาวเทียมเดือน ที่อยู่ 105 หมู่ 6 บ้านเหล่าตำแย ตำบลสีแก้ว อำเภอเมือง จังหวัดร้อยเอ็ด

2. นายสมร พลีศักดิ์ หัวหน้าหนังประโมทัยหรือหนังตะลุงคณะประกาศสามัคคี และเป็นหัวหน้าคณะหนังประโมทัย หรือหนังตะลุงคณะประกาศสามัคคี ที่อยู่ 38 หมู่ 8 บ้านแต้ ตำบลธวัชบุรี อำเภอธวัชบุรีจังหวัดร้อยเอ็ด

3. นางรัญจวน ดวงเด่น ศิลปินหมอลำที่มีชื่อเสียงในจังหวัดร้อยเอ็ด ที่อยู่สำนักงาน เลขที่ 12/10 ถนนกองพลสิบ ตำบลในเมือง อำเภอเมือง จังหวัดร้อยเอ็ด

4. นางทองใส ชินหนองแปน ศิลปินหมอลำที่มีชื่อเสียงในจังหวัดร้อยเอ็ด เป็นหัวหน้าคณะหมอลำเรื่องต่อกลอนคณะแฮ้งคอคำ ที่อยู่ ติด ธ.ก.ส. อำเภอปทุมรัตต์ จังหวัดร้อยเอ็ด

5. นางกฤษณา วรรณสุทธิ์ ศิลปินหมอลำที่มีชื่อเสียงในจังหวัดร้อยเอ็ด ที่อยู่ 489 หมู่ 14 ตำบลเหนือเมือง อำเภอเมือง จังหวัดร้อยเอ็ด

6. ปภัสรา มาบุญธรรม นักร้องลูกทุ่งที่มีชื่อเสียงชาวจังหวัดร้อยเอ็ด สังกัดค่ายท็อปไลน์มิวสิค บ้านเกิด 38 หมู่ 16 บ้านหนองตาไก้ ตำบลสีแก้ว อำเภอเมือง จังหวัดร้อยเอ็ด

7. ผุสดี อินอุ่นโชติ (แอนนา อริสา) นักร้องลูกทุ่งที่มีชื่อเสียงชาวจังหวัดร้อยเอ็ด สังกัดค่ายนพพรซิลเวอร์โกลด์ บ้านเกิด 105 หมู่ 6 บ้านเหล่าตำแย ตำบลสีแก้ว อำเภอเมือง จังหวัดร้อยเอ็ด

/ 7.3.3 ต้มเกลือ...

7.3.3 ต้มเกลือสินเธาว์จากดินเค็ม

การผลิตเกลือมีมานานตั้งแต่รับมรดกตกทอดอาชีพมาจากพ่อแม่ ส่วนการถ่ายทอดความรู้ภูมิปัญญาการต้มเกลือลักษณะนี้ จะพบในบางพื้นที่ ที่มีดินเค็ม เช่น ที่อำเภอบรบือ จังหวัดมหาสารคาม บ้านหนองตอ อำเภอจตุรพักตรพิมาน จังหวัดร้อยเอ็ด บ้านบ่อเกลือ อำเภอธวัชบุรี จังหวัดร้อยเอ็ด และจากการศึกษายังพบว่ามีการต้มเกลือลักษณะดังกล่าวในพื้นที่ ในเขตลุ่มแม่น้ำสงครามตอนล่าง เช่น ที่บ้านเสียว บ้านบะ บ้านท่าเรือ อำเภอนาหว้า จังหวัดนครพนม ซึ่งมีพื้นที่ติดต่อกับอำเภออากาศอำนวย จังหวัดสกลนคร

เกลือที่ใช้ในการปรุงรสอาหาร และประโยชน์ในการหมักปลาแดก (ปลาร้า) ซึ่งชาวบ้านจะผลิตเกลือไว้ใช้เมื่อฤดูน้ำลดในช่วงเดือนพฤศจิกายน-ธันวาคม อันเป็นระยะเดียวกับการออกจับปลาตามลำน้ำลำห้วยใกล้หมู่บ้าน และลำน้ำสำคัญคือ ลำน้ำชี ลำน้ำมูล ลำน้ำสงคราม

ชาวบ้านที่ผลิตเกลืออย่างเดียว และนำขายอย่างเป็นล่ำเป็นสัน พ่อค้าจะมารับซื้อถึงแหล่งผลิตเพื่อนำไปจำหน่าย เกลือ เป็นอาหารแร่ธาตุที่มีความจำเป็นต่อร่างกาย นอกจากนั้นยังใช้ประโยชน์ในงานอุตสาหกรรม โรงงาน เช่น โรงงานทำกระจก โรงงานฟอกหนัง เป็นต้น

เกลือที่ใช้อยู่โดยทั่วไปมี 2 ชนิด คือ เกลือสมุทร ที่ได้จากน้ำทะเลโดยวิธีการนำน้ำทะเลมากักเก็บไว้ให้ระเหยจนเหลือแต่เม็ดเกลือและเกลือสินเธาว์ที่ได้จากดินเกลือที่อยู่ผิวดิน นอกจากนั้นยังมีน้ำชั้นใต้ดิน ส่วนใหญ่จะพบมากในภาคตะวันออกเฉียงเหนือ

อุปกรณ์ที่ใช้ในการต้มเกลือ

- จอบสำหรับขูดดินเค็มที่ผิวดิน ไม้คาดหรือไม้กวาดเกลือ ปุ้งกี๋ ไม้พาดรางเหล็ก
- รางไม้ขนาดใหญ่ เพื่อสกัดเอาน้ำเกลือจากดินเค็ม ท่อคอนกรีตภาชนะรับน้ำเค็ม
- กะบะรางเหล็กใช้เป็นภาชนะต้มเกลือ
- ปี๊ปใช้ตวงปริมาณเม็ดเกลือใส่ถุง

7.3.4 ช่างแกะสลักท้องทุ่งกุลาร้องไห้

ช่างแกะสลัก ช่างลายไทย ในภาคอีสาน หรือในจังหวัดร้อยเอ็ด "พ่อเลียบ แจ้งสนาม" ชาวอำเภอเกษตรวิสัย จังหวัดร้อยเอ็ด เป็นที่กล่าวถึงเป็นอันดับต้นๆ ประสบการณ์ในการการทำงานด้านศิลปกรรมยาวนานหลายสิบปี ไม่ว่าจะเป็นลายอุโบสถ ศาลา มณฑป ลายบั้งไฟเมืองศรีภูมิ แกะสลักหิน แกะเทียนพรรษา เป็นต้น จนได้รับรางวัลผู้ทำคุณประโยชน์ต่อกระทรวงวัฒนธรรมด้านศิลปะ ศิลปินพื้นบ้านอีสาน ศูนย์ศิลปหัตถกรรมพื้นบ้านแห่งดินแดนทุ่งกุลาร้องไห้

7.3.5 ช่างทำแคน จังหวัดร้อยเอ็ด

7.3.6 ผ้าฝ้ายย้อมสีเปลือกไม้ บ้านโนนศึกษา ตำบลนาอุดม อำเภอโพนทอง จังหวัดร้อยเอ็ด

7.4 สินค้าพื้นเมืองและของที่ระลึก

จังหวัดร้อยเอ็ด มีแหล่งที่ผลิตผลิตภัณฑ์พื้นเมืองหลายประเภท อาทิ ผ้าไหม ที่บ้านหวายหลึม อำเภอทุ่งเขาหลวง มีผ้าไหมหลายชนิดมากมายทั้งสีสันลวดลายและความประณีต ร้อยเอ็ดได้ชื่อว่าเป็นแหล่งผลิตผ้าไหมชั้นเยี่ยม ได้รับรางวัลในการประกวดผ้าไหมหลายครั้ง แคน ที่บ้านสีแก้ว อำเภอเมืองร้อยเอ็ดเป็นแคนที่มีชื่อเสียงของประเทศไทย นอกจากนั้นยังมีการทำ ฟืม สำหรับทอผ้าที่บ้านเขื่อง อำเภอธวัชบุรี สามารถทำรายได้ให้แก่ราษฎรในหมู่บ้านเป็นอย่างมาก สำหรับร้านจำหน่ายผลิตภัณฑ์และของที่ระลึก ได้แก่ร้านจันเพ็ญ (หัตถกรรมไหม) ถ.สุริยเดชบำรุง จำหน่ายผ้าไหม ผลิตภัณฑ์จากไหม ดอกไม้ไหม ฯลฯ

กลุ่มทอผ้าไหมศูนย์ศิลปาชีพผาน้ำทิพย์ หมู่ที่ 6 ตำบลบึงงาม อำเภอหนองพอก โทร. 087-9367365 จำหน่าย ผ้าเนื้อบาง ผ้ามัดหมี่ ของที่ระลึก ฯลฯ

/ กลุ่มทอผ้า ...

กลุ่มทอผ้าไหมศูนย์ศิลปาชีพโพธิ์ชัย บ้านศรีวิลัย หมู่ที่ ๒ ตำบลขามเปี้ย อำเภอโพธิ์ชัย จังหวัดร้อยเอ็ด จำหน่าย ผ้าเนื้อบาง ผ้ามัดหมี่ ของที่ระลึก ฯลฯ

กลุ่มทอผ้าไหมศูนย์ศิลปาชีพอำเภอปทุมรัตต์ บ้านดอกล้ำ หมู่ที่ ๑ ตำบลดอกล้ำ อำเภอปทุมรัตต์ จังหวัดร้อยเอ็ด จำหน่าย ผ้าเนื้อบาง ผ้ามัดหมี่ ของที่ระลึก ฯลฯ

ร้านจรินทร์ 383-5 ถ.ผดุงพานิช โทร. 0 4351 1646 จำหน่ายผ้าไหม ผลิตภัณฑ์จากไหม ของที่ระลึก ฯลฯ

กลุ่มทอผ้าบ้านหวายหลึม อำเภอทุ่งเขาหลวง จังหวัดร้อยเอ็ด จำหน่าย ผ้าไหมลายสาเกต ผ้าพื้น ผ้าฝ้าย ของที่ระลึก ฯลฯ

กลุ่มทอผ้าบ้านตาหยวก ตำบลทุ่งเขาหลวง อำเภอสุวรรณภูมิ จังหวัดร้อยเอ็ด จำหน่าย ผ้าไหมสาเกตุ ผ้าฝ้ายสาเกตุ ผ้าพื้น ของที่ระลึก ฯลฯ

กลุ่มทอผ้าบ้านโนนสำราญ ๒๘๕ หมู่ที่ ๑ ตำบลเมืองบัว อำเภอเกษตรวิสัย จังหวัดร้อยเอ็ด โทร. 083 6609032 จำหน่าย ผ้าไหม ผ้าฝ้าย ฯลฯ

กลุ่มทอผ้าไหม ๓๗ หมู่ที่ ๖ ตำบลอีง่อง อำเภอจตุรพักตรพิมาน จังหวัดร้อยเอ็ด โทร. 086 2267787 จำหน่าย ผ้าไหมลายสาเกตุ ผ้าฝ้ายลายสาเกตุ ผ้าพื้น ผ้าฝ้าย ฯลฯ

กลุ่มเบญจสาเกต ๕๓ หมู่ที่ ๙ บ้านหวายหลึม ตำบลมะบ้า อำเภอทุ่งเขาหลวง โทร. 086 8714886 จำหน่าย ผ้าเนื้อบาง ผ้ามัดหมี่ เส้นไหมยืน เส้นไหมพุ่ง ฯลฯ

ร้านวิจิตรรัตน์ผ้าไหม ๑๒๐ / ๖ ตำบลในเมือง อำเภอเมืองร้อยเอ็ด จังหวัดร้อยเอ็ด โทร. 043-515753 จำหน่าย ผ้าไหมลายสาเกต ผ้าพื้น ผ้าฝ้ายลายสาเกต ฯลฯ

กลุ่มทอผ้าไหมบ้านสูงยาง ๒๐ หมู่ที่ ๔ ตำบลคูเมือง อำเภอเมืองสรวง โทร. 082 2209135 จำหน่าย ผ้าไหมลายสาเกตุ ฯลฯ

วิสาหกิจชุมชน ตัดเย็บและทอผ้าฝ้าย 54 หมู่ที่ 12 ตำบลปอภาร อำเภอเมืองร้อยเอ็ด โทร. 087 0396914 จำหน่าย ร้านตัดเย็บ/ผ้าฝ้าย

กลุ่มทอผ้าไหม ผ้าห่ม หมู่ที่ 13 ตำบลขอนแก่น อำเภอเมืองร้อยเอ็ด จังหวัดร้อยเอ็ด โทร. 082 3096993 จำหน่าย ผ้าเครื่องแต่งกาย ผลิตภัณฑ์จากผ้า ฯลฯ

กลุ่มทอผ้าฝ้าย ผ้าห่ม 232 หมู่ที่ 13 ตำบลเหล่าหลวง อำเภอเกษตรวิสัย จังหวัดร้อยเอ็ด โทร. 080 1900549 จำหน่าย ผ้าเครื่องแต่งกาย/ผลิตภัณฑ์จากผ้า ฯลฯ

ร้านนกน้อย 63-5 ถ.ราษฎร์อุทิศ โทร. 0 4351 1159 จำหน่ายหมูยอ แหนม หมูเส้น หมูหยอง กุนเชียง

ร้านยวนจิต 91/1 ถ.แจ้งสนิท (ตรงข้ามสถานีทดลองพืชไร่ร้อยเอ็ด) จำหน่าย ผลิตภัณฑ์พื้นเมือง ผ้าไหม ผ้าทอพื้นเมือง หมอนลายขิต ฯลฯ โทร. 0 4351 2077

ร้านร้อยเอ็ดไหมไทย 38-38/1 ถ.สันติสุข โทร. 0 4352 0185, 0 4351 3792 จำหน่าย ผลิตภัณฑ์ผ้าพื้นเมืองทุกชนิด

ศูนย์จำหน่ายผลิตภัณฑ์พื้นเมือง (ร้านไทยพัฒนา) หลังศาลากลาง ถ.ราชการดำเนิน จ.ร้อยเอ็ด โทร 0 4351 1260 สถานที่รวบรวมและจำหน่ายผลิตภัณฑ์จากฝีมือของชาวบ้านในจังหวัด เช่น ผ้าไหมผ้าทอพื้นเมือง หมอนลายขิต เครื่องจักสาน เครื่องใช้พื้นเมือง ฯลฯ

ศูนย์ผ้าไหมและหัตถกรรม 75 ถ.ราชการดำเนิน โทร 0 4351 1582 จำหน่ายผลิตภัณฑ์ผ้าพื้นเมืองทุกชนิด

ศูนย์จำหน่ายผลิตภัณฑ์ OTOP อำเภอโพนทอง ตั้งอยู่ที่ 39 หมู่ 11 ตำบลแวง อำเภอโพนทอง ใกล้กับแหลมพยอม เป็นร้านจำหน่ายสินค้าพื้นเมืองและสินค้าหนึ่งตำบลหนึ่งผลิตภัณฑ์ เช่น ไวน์น้ำผึ้ง, ไวน์องุ่น, ไวน์ข้าวเหนียวดำ, ผ้าฝ้าย, กระเป๋า, ผ้าพันคอ เป็นต้น โทร. 0 4357 2196

/ ศูนย์จำหน่าย...

ศูนย์แสดงสินค้าและจำหน่ายสินค้าพื้นเมืองหนึ่งตำบล หนึ่งผลิตภัณฑ์องค์การบริหารส่วนจังหวัดร้อยเอ็ด ตั้งอยู่บนถนนเปรมประชาราษฎร์ (ด้านหลังสถานีตำรวจภูธรเมืองร้อยเอ็ด) ตำบลในเมือง อำเภอเมืองร้อยเอ็ด จังหวัดร้อยเอ็ด จำหน่ายสินค้าหัตถกรรม อุตสาหกรรม ภูมิปัญญาชาวบ้าน หนึ่งตำบลหนึ่งผลิตภัณฑ์จากหมู่บ้านและชุมชนในจังหวัดร้อยเอ็ด เพื่อส่งเสริมสนับสนุนสินค้า (OTOP) ส่งเสริมและนำกลุ่มอาชีพกลุ่มแม่บ้าน และเกษตรกรให้ผลิตสินค้าได้มาตรฐานเป็นที่ยอมรับของตลาดทั้งในประเทศและต่างประเทศ เป็นการเพิ่มช่องทางการจำหน่ายสินค้า เพื่อให้กลุ่มผู้ผลิตมีรายได้ มีคุณภาพชีวิตที่ดีขึ้นนอกจากนั้นยังเป็นการประชาสัมพันธ์สินค้า (OTOP) ให้เป็นที่นิยมอย่างแพร่หลาย โดยองค์การบริหารส่วนจังหวัดร้อยเอ็ดได้เลือกสรรสินค้าที่มีคุณภาพได้มาตรฐานจากกลุ่มอาชีพต่างๆ พร้อมด้วยสินค้าอุปโภคบริโภคในชีวิตประจำวันที่หลากหลายมาจำหน่ายด้วยราคาที่ย่อยเยา

8. ทรัพยากรธรรมชาติ

8.1 แหล่งน้ำสำคัญของจังหวัดร้อยเอ็ด

จังหวัดร้อยเอ็ดมีพื้นที่อยู่ในเขตลุ่มน้ำชีและมูล มีพื้นที่รับน้ำฝนทั้งสิ้น 8,299.46 ตร.กม. หรือประมาณ 5,187,156 ไร่ มีแม่น้ำสำคัญ ได้แก่ แม่น้ำชี แม่น้ำยัง แม่น้ำมูล ลำน้ำเสียว ลำน้ำพลับพลา ลำน้ำเตา มีพื้นที่ในเขตชลประทาน 504,915 ไร่ มีแหล่น้ำกักเก็บ จำนวน 1,737 แห่ง ได้แก่

1) แหล่งน้ำชลประทาน 474 แห่ง (ฝายขนาดใหญ่ 3 แห่ง/ อ่างเก็บน้ำขนาดกลาง 12 แห่ง/ อ่างเก็บน้ำขนาดเล็กประเภทอ่างและฝาย 312 แห่ง/โครงการพระราชดำริ 10 แห่ง/สถานีสูบน้ำด้วยไฟฟ้า 137แห่ง)

2) แหล่งน้ำขนาดเล็ก 1,263 แห่ง (หนองน้ำและคลองธรรมชาติขนาดเล็ก 1,046 แห่ง/แก้มลิงและหนองน้ำธรรมชาติขนาดใหญ่ 110 แห่ง/ลำน้ำสาขาต่างๆ 105 แห่ง/โครงการป้องกันอุทกภัย 2 แห่ง)

3) ความต้องการใช้น้ำในด้านต่างๆ (เช่น ด้านเกษตร อุตสาหกรรม อุปโภค – บริโภคฯลฯ)

- น้ำอุปโภค บริโภค 77.61 ล้าน ลบ.ม.
- น้ำอุตสาหกรรม 8.71 ล้าน ลบ.ม.
- น้ำปศุสัตว์ 7.34 ล้าน ลบ.ม.
- น้ำเพื่อการเกษตร 2,889.73 ล้าน ลบ.ม.

4) ปริมาณน้ำฝน

มีรายงาน ณ วันที่ 14 พฤษภาคม 2564 สถานีวัดน้ำฝนอ่างเก็บน้ำหนองหญ้าม้า โครงการชลประทานร้อยเอ็ด อำเภอเมืองร้อยเอ็ด จังหวัดร้อยเอ็ด ปริมาณน้ำฝน 0 มม. มีปริมาณน้ำฝนสะสม ตั้งแต่วันที่ 1 มกราคม – 13 พฤษภาคม 2564 รวม 238.0 มม.

ฝน 24 ชม. (มม.)	ฝนสะสมปี 2564 1 ม.ค. 64 - ปัจจุบัน	ฝนสะสมปี 2563	ฝนเฉลี่ยรายปี (15 ปี)	คิดเป็น (ร้อยละ)
0	238.0	1,278.7	1,383.9	17.19

/ กราฟแสดงปริมาณ ...

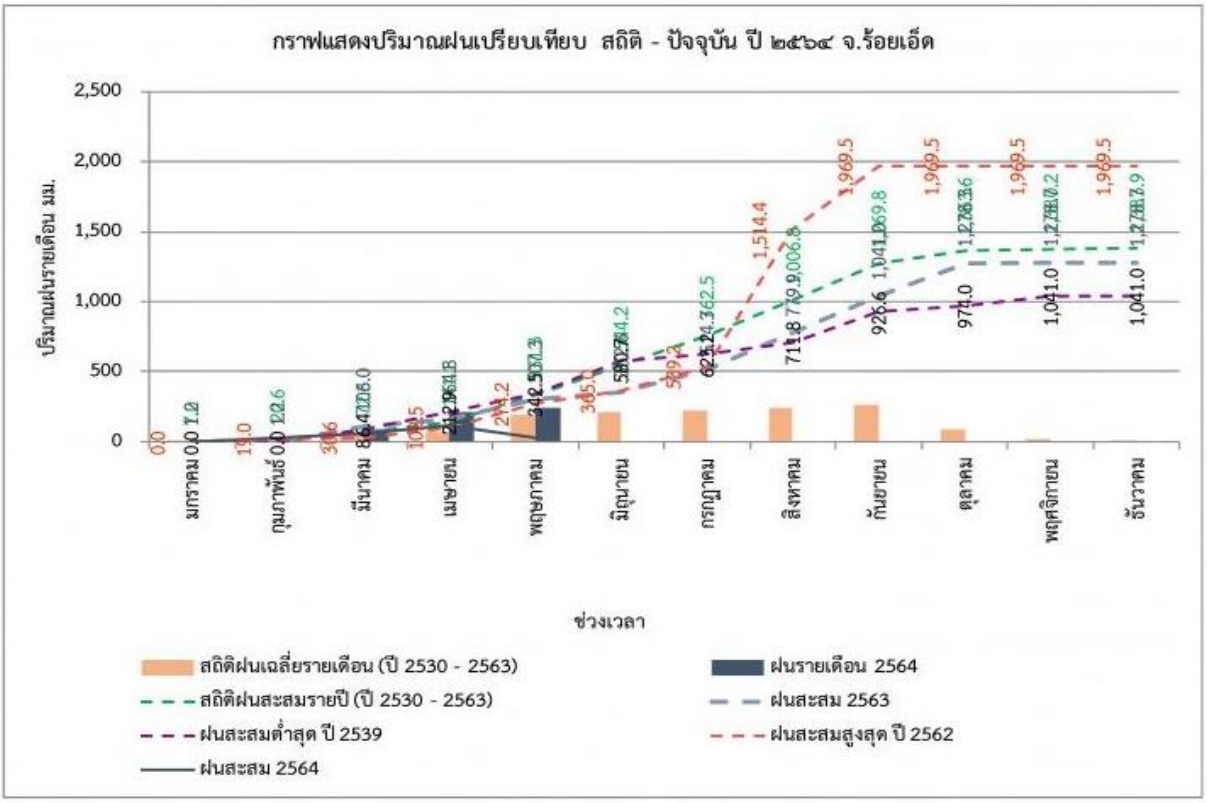

5) อ่างเก็บน้ำขนาดกลาง

อ่างเก็บน้ำขนาดกลางในเขตจังหวัดร้อยเอ็ดทั้งหมด 12 แห่ง มีปริมาณรวม 16.574 ล้าน ลบม. (24 %) รับน้ำได้อีก 52.768 ล้าน ลบม. (76 %) ปัจจุบันอ่างเก็บน้ำ ขนาดกลาง 12 แห่ง มีปริมาณน้ำเก็บอยู่ระหว่าง 0 - 25 % จำนวน 6 แห่ง 26 - 50 % จำนวน 5 แห่ง 51 - 100 % จำนวน 1 แห่ง

ตารางที่ 57 : แสดงข้อมูลอ่างเก็บน้ำขนาดกลาง

ที่	ชื่ออ่างเก็บน้ำ	พื้นที่ชลประทาน (ไร่)	ปริมาณ ล้าน ลบ.ม.						ความจุ %	ฝน (มม.)
			ความจุเก็บกัก	ระดับน้ำในอ่าง	ปริมาณในอ่าง	น้ำใช้การได้	น้ำไหลลงอ่าง	น้ำระบาย		
1	อ่างฯ หนองหญ้าม้า	3,900	2.117	139.69	0.555	0.464	0	0	26	0
2	อ่างฯ ห้วยแอ่ง	21,219	22.229	145.69	1.696	1.296	0	0	8	0
3	อ่างฯ ธวัชชัย	4,700	5.007	97.02	1.835	1.725	0	0	37	0
4	อ่างฯ ห้วยวังนอง	13,133	11.492	191.46	3.756	3.436	0	0	33	0
5	อ่างฯ ห้วยพุงใหญ่	13,012	7.800	194.61	4.034	3.584	0	0	52	0
6	อ่างฯ หนองท่าจอก	2,112	0.988	136.18	0.109	0.102	0	0.004	11	0
7	อ่างฯ หนองผือ	1,100	4.178	126.26	1.520	0.320	0	0	36	0
8	อ่างฯ ห้วยกุดแดง	2,098	2.806	101.93	1.235	0.935	0	0	44	0
9	อ่างฯ ห้วยกุดแคน	2,760	1.996	149.04	0.668	0.448	0	0	33	0
10	อ่างฯ ห้วยแล้ง	3,700	4.414	151.74	0.643	0.453	0	0	15	0
11	อ่างฯ ห้วยจานใต้	8,719	5.795	137.84	0.892	0.342	0	0	15	0.6
12	อ่างฯ หนองแวง	800	0.450	126.00	0.040	-0.010	0	0	9	0
รวม		**77,253**	**39.342**	**1,697.46**	**16.983**	**13.095**	**0**	**0.004**	**24**	**0.6**

/ ตารางที่ 58 ...

ตารางที่ 58 : แสดงพื้นที่ชลประทานในเขตจังหวัดร้อยเอ็ด

ลำดับ	ชื่อโครงการ	พื้นที่ชลประทาน (ไร่)
อยู่ในความรับผิดชอบ โครงการชลประทานร้อยเอ็ด		
1	โครงการพระราชดำริ	12,179
อยู่ในความรับผิดชอบ โครงการส่งน้ำและบำรุงบัญชีกลาง		
2	สถานีสูบน้ำเขื่อนวังยาว	18,2505
3	สถานีสูบน้ำเขื่อนร้อยเอ็ด	36,888
4	สถานีสูบน้ำเขื่อนพนมไพร	42,555
อยู่ในความรับผิดชอบ โครงการส่งน้ำและบำรุงรักษาเสียวใหญ่		
5	ฝายในลำน้ำเสียวใหญ่ (11 แห่ง)	64,385
อยู่ในความรับผิดชอบ องค์กรปกครองส่วนท้องถิ่น		
6	โครงการชลประทานขนาดเล็ก	117,215
7	สถานีสูบน้ำด้วยไฟฟ้าขนาดเล็ก	311,151

รวมพื้นที่ชลประทานในเขตจังหวัดร้อยเอ็ด 679,876 ไร่

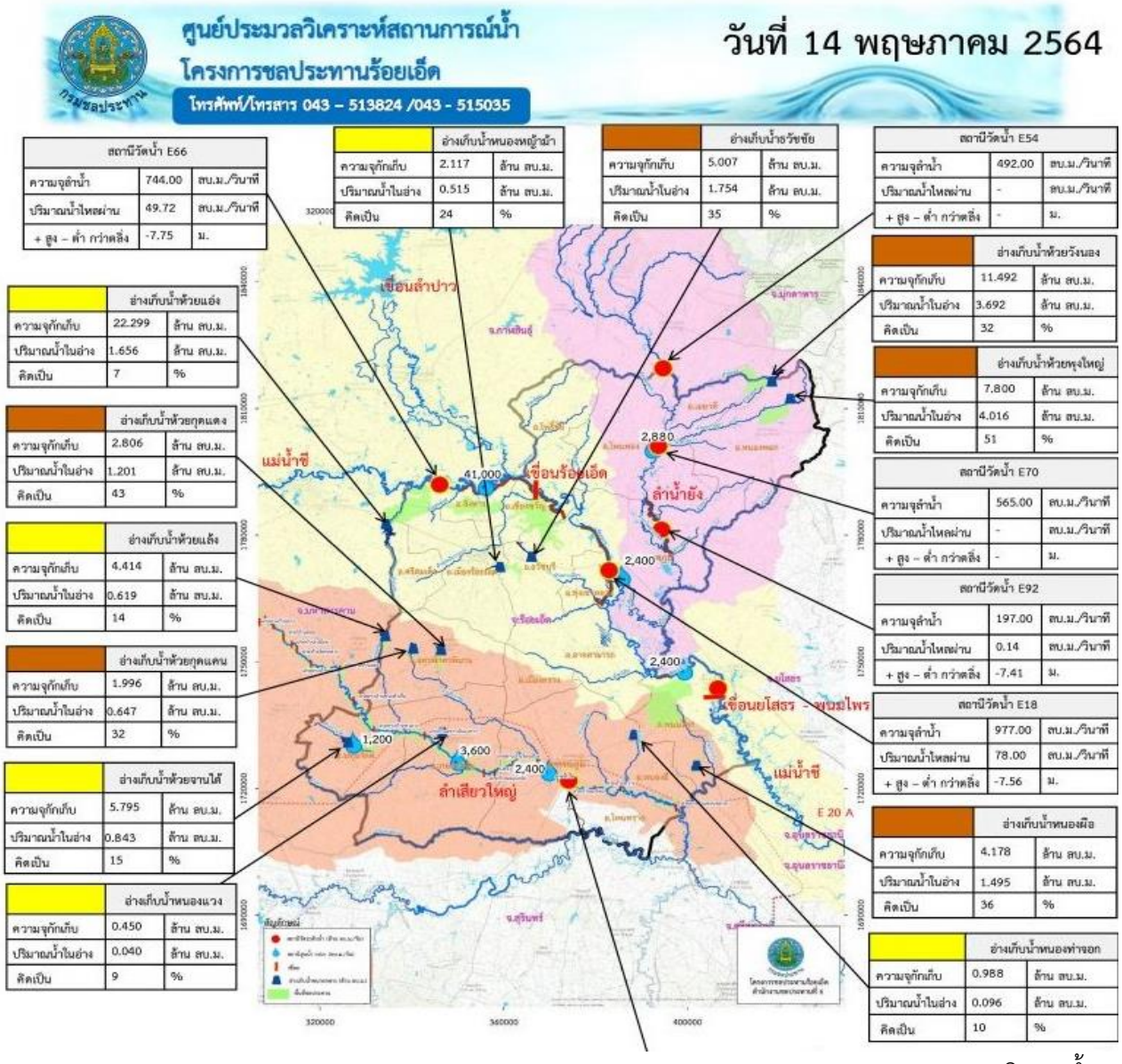

/ ปริมาณน้ำ ...

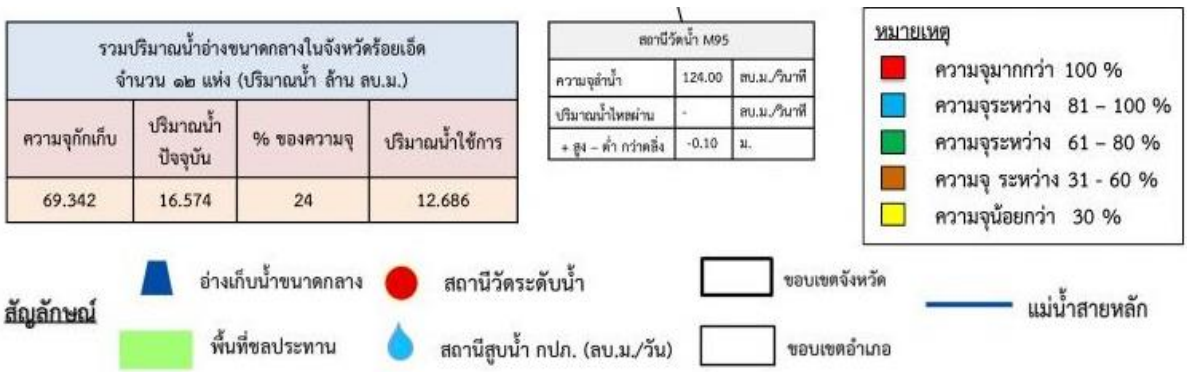

8.2 ข้อมูลป่าไม้จังหวัดร้อยเอ็ด

พื้นที่ป่าไม้ของจังหวัดร้อยเอ็ด ปี พ.ศ. 2561-2562 พบพื้นที่ป่าไม้ 215,993.24 ไร่ หรือร้อยละ 4.39 ของพื้นที่จังหวัด ประกอบด้วยป่าดิบเขา ป่าเต็งรัง และป่าบุ่งป่าทาม จำแนกเป็นป่าสงวนแห่งชาติและป่าไม้ถาวร ร้อยละ 3.2 ป่าวัฒนธรรม (ดอนปู่ตา ป่าช้า ป่าวัดป่า ป่าสาธารณะทำเลเลี้ยงสัตว์) ร้อยละ 1.19 ชนิดไม้สำคัญ ได้แก่ ยางนา ตะเคียน พะยูง เหียง เปือย และประดู่ เป็นต้น

ตารางที่ 59 : สถิติข้อมูลสภาพพื้นที่ป่าไม้ของจังหวัดร้อยเอ็ด ย้อนหลัง 5 ปี

รายละเอียด	ปี พ.ศ.				
	2557-2558	2558-2559	2559-2560	2560-2561	2561-2562
พื้นที่ป่าไม้ (ไร่)	203,762.51	206,865.08	213,728.69	214,224.58	215,993.24
ร้อยละของพื้นที่ป่าไม้	4.14	4.20	4.34	4.35	4.39

ที่มา : สำนักจัดการที่ดินป่าไม้ กรมป่าไม้ (ข้อมูล ณ เดือนสิงหาคม 2563)

การเปลี่ยนแปลงพื้นที่ป่าไม้จังหวัดร้อยเอ็ด สภาพพื้นที่ป่าไม้โดยรวมของจังหวัดร้อยเอ็ด มีจำนวนเพิ่มขึ้น 1,768.67 ไร่ หรือร้อยละ 0.83 จากในรอบปี 2560-2561 ดังตารางที่ 54

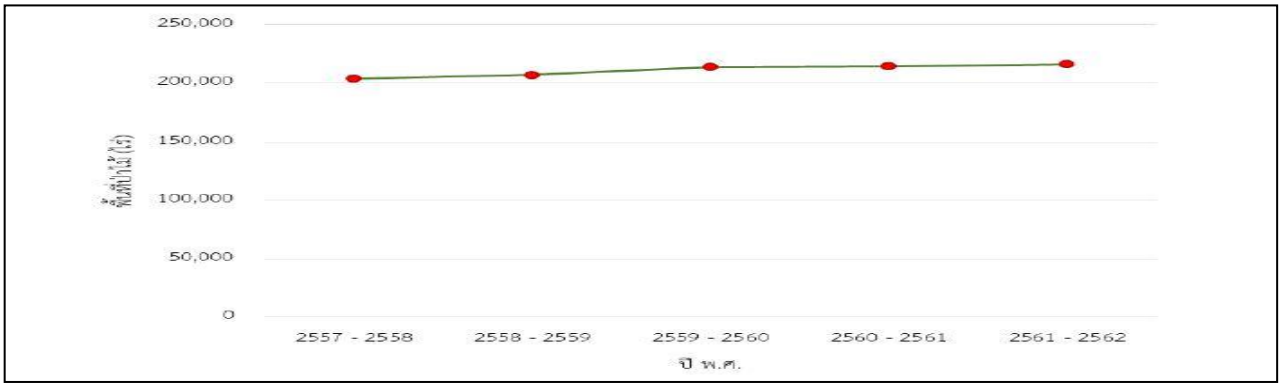

ภาพแผนภูมิข้อมูลสภาพพื้นที่ป่าไม้ของจังหวัดร้อยเอ็ด ย้อนหลัง 5 ปี

ป่าสงวนแห่งชาติ จังหวัดร้อยเอ็ดมีป่าสงวนแห่งชาติ 10 ป่า กระจายอยู่ในพื้นที่ 10 อำเภอ ดังนี้

1. ป่าสงวนแห่งชาติป่าดงมะอี่ อยู่ในท้องที่อำเภอโพนทอง อำเภอเมยวดี อำเภอหนองพอก อำเภอเสลภูมิ จังหวัดร้อยเอ็ด
2. ป่าสงวนแห่งชาติป่าดงแม่เผด อยู่ในท้องที่อำเภอโพธิ์ชัย อำเภอโพนทอง จังหวัดร้อยเอ็ด
3. ป่าสงวนแห่งชาติป่าเป็ดก่า อยู่ในท้องที่อำเภอพนมไพร อำเภอหนองฮี จังหวัดร้อยเอ็ด

/ 4. ป่าสงวนแห่งชาติ ...

4. ป่าสงวนแห่งชาติป่าดงหนองกล้า อยู่ในท้องที่อำเภอทุ่งเขาหลวง อำเภอธวัชบุรี อำเภออาจสามารถ จังหวัดร้อยเอ็ด

5. ป่าสงวนแห่งชาติป่าคำใหญ่และป่าคำขวาง อยู่ในท้องที่อำเภออาจสามารถ จังหวัดร้อยเอ็ด

6. ป่าสงวนแห่งชาติป่าดงภูเงินและป่าดงหนองฟ้า อยู่ในท้องที่อำเภอเสลภูมิ จังหวัดร้อยเอ็ด

7. ป่าสงวนแห่งชาติป่าดังหันและป่าโคกสูง อยู่ในท้องที่อำเภอโพนทอง อำเภอเสลภูมิ จังหวัดร้อยเอ็ด

8. ป่าสงวนแห่งชาติป่าอุโมงและป่าหนองแวง อยู่ในท้องที่อำเภอพนมไพร จังหวัดร้อยเอ็ด

9. ป่าสงวนแห่งชาติป่าดงขี้เหล็ก อยู่ในท้องที่อำเภอธวัชบุรี จังหวัดร้อยเอ็ด

10. ป่าสงวนแห่งชาติป่าไม้ล้มและป่าโคกหนองบั่ว อยู่ในท้องที่อำเภอโพนทอง อำเภอหนองพอก จังหวัดร้อยเอ็ด

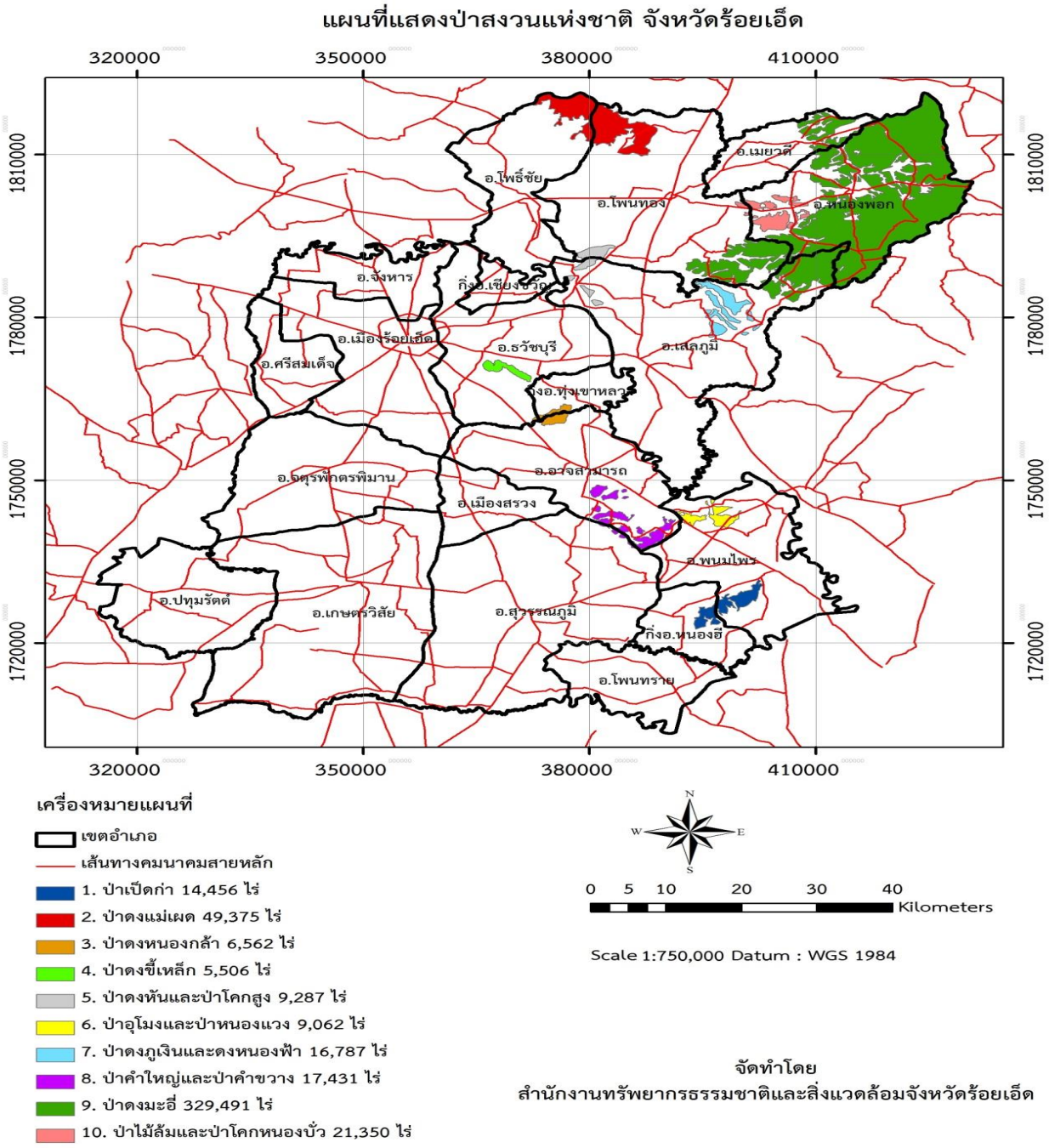

/ 8.3 คุณภาพ ...

8.3 คุณภาพของทรัพยากรธรรมชาติ

1. คุณภาพดิน

1) การใช้ประโยชน์จากที่ดิน จังหวัดร้อยเอ็ดมีพื้นที่ตามกลุ่มประเภทของการใช้ที่ดิน แบ่งออกเป็น 4 ลักษณะและมีพื้นที่การเกษตรที่มีศักยภาพในการพัฒนาอธิบายตามตาราง ดังนี้

ตารางที่ 60 : แสดงประเภทการใช้ประโยชน์ที่ดิน

ที่	ประเภทการใช้ประโยชน์ที่ดิน	พื้นที่ (ไร่)	ร้อยละ
1	การเกษตร	3,241,254	62.49
2	ป่าไม้	116,225	2.24
3	แหล่งน้ำ	33,974	0.65
4	ที่อยู่อาศัย/อื่นๆ	1,795,703	34.62
รวม		5,187,156	100

ที่มา : สำนักงานทรัพยากรธรรมชาติและสิ่งแวดล้อมจังหวัดร้อยเอ็ด

2) สภาพดินที่มีปัญหา จังหวัดร้อยเอ็ด มีพื้นที่เพื่อการเกษตรถึงร้อยละ 62.49 ของพื้นที่ทั้งหมดมีปัญหาดินขาดความอุดมสมบูรณ์จากพื้นที่ทั้งหมดของจังหวัด โดยเฉพาะดินส่วนใหญ่มีความอุดมสมบูรณ์ต่ำถึงต่ำมาก โดยมีพื้นที่ที่มีปัญหา รวมทั้งจากลักษณะดินในพื้นที่มีเนื้อดินค่อนข้างเป็นทรายและเป็นทรายจัดทำให้ไม่เหมาะสมต่อการใช้ประโยชน์

3) ปัญหาการใช้ที่ดินไม่มีประสิทธิภาพของเกษตรกร เนื่องจากขาดความรู้ ความเข้าใจในการอนุรักษ์ที่ถูกต้องและขาดการจัดการอย่างเหมาะสม

4) ปัญหาการชะล้างพังทลายของดิน โดยเฉพาะบริเวณตลิ่งบริเวณริมฝั่งแม่น้ำชีในพื้นที่จังหวัดร้อยเอ็ด

5) ปัญหาการแพร่กระจายของมลพิษทางดินจากการตกค้างของสารเคมีที่ใช้ในพื้นที่ปลูกพืชเศรษฐกิจในพื้นที่จังหวัดร้อยเอ็ด

ตารางที่ 61 : แสดงพื้นที่เกษตรที่มีศักยภาพในการพัฒนา

ที่	พื้นที่ที่พิจารณา	ตร.กม.	ไร่	ร้อยละของพื้นที่จังหวัด
1	พื้นที่จังหวัด	8,299.46	5,187,156	100.00
2	พื้นที่เกษตร	5,186.01	3,241,254	62.49
3	พื้นที่เหมาะสมกับการเพาะปลูก	3,788.77	2,367,984	45.65
4	พื้นที่มีศักยภาพพัฒนาระบบชลประทาน	1,030.24	643,900	12.41
	4.1 พัฒนาแล้ว โดยกรมชลประทาน	263.95	164,971	3.18
	4.2 พัฒนาแล้ว โดยส่วนราชการอื่น	227.23	142,018	2.74
	4.3 จะต้องพัฒนาต่อไป	539.06	336,911	6.50
5	พื้นที่ชลประทานน้ำน้อย	2,758.53	1,724,084	33.24
6	พื้นที่พัฒนาโดยสระเก็บน้ำชุมชน (ขนาด 0.2 mcm)	1,397.23	873,270	16.84

ที่มา : สำนักงานเกษตรจังหวัดร้อยเอ็ดและโครงการชลประทานจังหวัดร้อยเอ็ด

/ 2. สภาพดิน ...

2. สภาพดินที่มีปัญหา จังหวัดร้อยเอ็ด มีพื้นที่เพื่อการเกษตรถึงร้อยละ 62.49 ของพื้นที่ทั้งหมด มีปัญหาดินขาดความอุดมสมบูรณ์จากพื้นที่ทั้งหมดของจังหวัด โดยสภาพดินส่วนใหญ่มีความอุดมสมบูรณ์ต่ำถึงต่ำมากโดยมีพื้นที่ที่มีปัญหา

ตารางที่ 62 : สภาพดินที่มีปัญหา

สภาพดินที่มีปัญหา	เนื้อที่ (ไร่)	ร้อยละ
ดินเค็ม	410,536	8.03
ดินทราย	1,204,180	23.54
ดินตื้น	62,898	1.23
พื้นที่ลาดชัน	34,980	0.68
ดินมีปฏิกิริยาเป็นกรด	3,402,726	66.52
รวม	**5,115,320**	**100**

ที่มา : สำนักงานสิ่งแวดล้อมภาคที่ 12 จังหวัดอุบลราชธานี

/ ส่วนที่ 2...

ส่วนที่ 2
ยุทธศาสตร์ขององค์กรปกครองส่วนท้องถิ่น

1. ความสัมพันธ์ระหว่างแผนพัฒนาระดับมหภาค

1.1 ยุทธศาสตร์ชาติ 20 ปี

ในการพัฒนาไปสู่อนาคตที่พึงประสงค์นั้น จำเป็นต้องมีการวางแผนและกำหนดยุทธศาสตร์การพัฒนาในระยะยาวและกำหนดแนวทางการพัฒนาของทุกภาคส่วนให้ขับเคลื่อนไปในทิศทางเดียวกัน ดังนั้น จึงจำเป็นต้องกำหนดยุทธศาสตร์ชาติในระยะยาว เพื่อถ่ายทอดแนวทางพัฒนาสู่การปฏิบัติในแต่ละช่วงเวลาอย่างต่อเนื่องและมีการบูรณาการ และสร้างความเข้าใจถึงอนาคตของประเทศไทยร่วมกัน และเกิดการรวมพลังของทุกภาคส่วนในสังคมทั้งประชาชน เอกชน ประชาสังคมในการขับเคลื่อนการพัฒนาเพื่อสร้างและรักษาไว้ซึ่งผลประโยชน์แห่งชาติ เพื่อให้ประเทศมีขีดความสามารถในการแข่งขันมีรายได้สูงอยู่ในกลุ่มประเทศพัฒนาแล้ว คนไทยมีความสุข อยู่ดี กินดี สังคมมีความมั่นคงเสมอภาคและเป็นธรรม ซึ่งยุทธศาสตร์ชาติจะใช้เป็นกรอบแนวทางการพัฒนาในระยะ 20 ปีต่อจากนี้ไป

วิสัยทัศน์ประเทศไทย 2580

“ประเทศมีความมั่นคง มั่งคั่ง ยั่งยืน เป็นประเทศพัฒนาแล้วด้วยการพัฒนาตามหลักของปรัชญาเศรษฐกิจพอเพียง”หรือเป็นคติพจน์ประจำชาติว่า “มั่นคง มั่งคั่ง ยั่งยืน”

คำนิยาม

ความมั่นคง หมายถึง การมีความมั่นคงปลอดภัยจากภัยและการเปลี่ยนแปลงทั้งภายในประเทศและภายนอกประเทศในทุกระดับ ทั้งระดับประเทศ สังคม ชุมชน ครัวเรือน และปัจเจกบุคคล และมีความมั่นคงในทุกมิติ ทั้งมิติทางการทหาร เศรษฐกิจ สังคม สิ่งแวดล้อม และการเมือง เช่น ประเทศมีความมั่นคงในเอกราชและอธิปไตย มีการปกครองระบอบประชาธิปไตยที่มีพระมหากษัตริย์ทรงเป็นประมุข สถาบันชาติ ศาสนา พระมหากษัตริย์ มีความเข้มแข็งเป็นศูนย์กลางและเป็นที่ยึดเหนี่ยวจิตใจของประชาชน มีระบบการเมืองที่มั่นคงเป็นกลไกที่นำไปสู่การบริหารประเทศที่ต่อเนื่องและโปร่งใสตามหลักธรรมาภิบาล สังคมมีความปรองดองและความสามัคคีสามารถผนึกกำลังเพื่อพัฒนาประเทศ ชุมชน มีความเข้มแข็ง ครอบครัวมีความอบอุ่น ประชาชนมีความมั่นคงในชีวิต มีงานและรายได้ที่มั่นคงพอเพียงกับการดำรงชีวิต มีการออมสำหรับวัยเกษียณ ความมั่นคงของอาหาร พลังงาน และน้ำ มีที่อยู่อาศัยและความปลอดภัยในชีวิตทรัพย์สิน

ความมั่งคั่ง หมายถึง ประเทศไทยมีการขยายตัวของเศรษฐกิจอย่างต่อเนื่องและมีความยั่งยืนจนเข้าสู่กลุ่มประเทศรายได้สูง ความเหลื่อมล้ำของการพัฒนาลดลง ประชากรมีความอยู่ดีมีสุขได้รับผลประโยชน์จากการพัฒนาอย่างเท่าเทียมกันมากขึ้น และมีการพัฒนาอย่างทั่วถึงทุกภาคส่วน มีคุณภาพชีวิตตามมาตรฐานขององค์การสหประชาชาติไม่มีประชาชนที่อยู่ในภาวะความยากจน เศรษฐกิจในประเทศมีความเข้มแข็ง ขณะเดียวกันต้องมีความสามารถในการแข่งขันกับประเทศต่าง ๆ ทั้งในตลาดโลกและตลาดภายในประเทศเพื่อให้สามารถสร้างรายได้ทั้งจากภายในและภายนอกประเทศ ตลอดจนมีการสร้างฐานเศรษฐกิจและสังคมแห่งอนาคตเพื่อให้สอดรับกับบริบทการพัฒนาที่เปลี่ยนแปลงไป และประเทศไทยมีบทบาทที่สำคัญในเวทีโลก และมีความสัมพันธ์ทางเศรษฐกิจและการค้าอย่างแน่นแฟ้นกับประเทศในภูมิภาคเอเชีย เป็นจุดสำคัญของการเชื่อมโยงในภูมิภาค ทั้งการคมนาคมขนส่ง การผลิต การค้า การลงทุนและการทำธุรกิจ เพื่อให้เป็นพลังในการพัฒนา นอกจากนี้ ยังมีความสมบูรณ์ในทุนที่จะสามารถสร้างการพัฒนาต่อเนื่องไป ได้แก่ ทุนมนุษย์ ทุนทางปัญญา ทุนทางการเงิน ทุนที่เป็นเครื่องมือเครื่องจักร ทุนทางสังคม และทุนทรัพยากรธรรมชาติและสิ่งแวดล้อม

/ ความยั่งยืน ...

ความยั่งยืน หมายถึง การพัฒนาที่สามารถสร้างความเจริญ รายได้และคุณภาพชีวิตของประชาชนให้เพิ่มขึ้นอย่างต่อเนื่อง ซึ่งเป็นการเจริญเติบโตของเศรษฐกิจที่อยู่บนหลักการใช้การรักษาและการฟื้นฟูฐานทรัพยากรธรรมชาติอย่างยั่งยืน ไม่ใช้ทรัพยากรธรรมชาติจนเกินพอดีไม่สร้างมลภาวะต่อสิ่งแวดล้อมจนเกินความสามารถในการรองรับและเยียวยาของระบบนิเวศ การผลิตและการบริโภคเป็นมิตรกับสิ่งแวดล้อมและสอดคล้องกับเป้าหมายการพัฒนาที่ยั่งยืน ทรัพยากรธรรมชาติมีความอุดมสมบูรณ์มากขึ้นและสิ่งแวดล้อมมีคุณภาพดีขึ้น คนมีความรับผิดชอบต่อสังคม มีความเอื้ออาทร เสียสละเพื่อผลประโยชน์ส่วนรวม รัฐบาลมีนโยบายที่มุ่งประโยชน์ส่วนรวมอย่างยั่งยืน และให้ความสำคัญกับการมีส่วนร่วมของประชาชน และทุกภาคส่วนในสังคมยึดถือและปฏิบัติตามหลักปรัชญาของเศรษฐกิจพอเพียงเพื่อการพัฒนาอย่างสมดุลมีเสถียรภาพ และยั่งยืน

เป้าหมายการพัฒนาประเทศ คือ **“ประเทศชาติมั่นคง ประชาชนมีความสุข เศรษฐกิจพัฒนาอย่างต่อเนื่อง สังคมเป็นธรรม ฐานทรัพยากรธรรมชาติยั่งยืน”** โดยยกระดับศักยภาพของประเทศในหลากหลายมิติ พัฒนาคนในทุกมิติและในทุกช่วงวัยให้เป็นคนดีเก่ง และมีคุณภาพ สร้างโอกาส และความเสมอภาคทางสังคม สร้างการเติบโตบนคุณภาพชีวิตที่เป็นมิตรกับสิ่งแวดล้อม และมีภาครัฐของประชาชนเพื่อประชาชนและประโยชน์ส่วนรวม

ยุทธศาสตร์ชาติ

เพื่อให้บรรลุวิสัยทัศน์ **“ประเทศมีความมั่นคง มั่งคั่ง ยั่งยืน เป็นประเทศพัฒนาแล้วด้วยการพัฒนาตามหลักของปรัชญาเศรษฐกิจพอเพียง”** นำไปสู่การพัฒนาให้คนไทยมีความสุขและตอบสนองต่อการบรรลุ ซึ่งผลประโยชน์แห่งชาติในการพัฒนาคุณภาพชีวิต สร้างรายได้ระดับสูง เป็นประเทศพัฒนาแล้ว และสร้างความสุขของคนไทย สังคมมีความมั่นคง เสมอภาคและเป็นธรรม ประเทศสามารถแข่งขันได้ในระบบเศรษฐกิจ จึงได้กำหนดยุทธศาสตร์เพื่อเป็นกรอบในการพัฒนาระยะยาว 6 ประเด็นยุทธศาสตร์การพัฒนาประกอบด้วย

ยุทธศาสตร์ที่ 1 ด้านความมั่นคง

เป้าหมาย 20 ปี

เป้าหมายที่ 1 ประชาชนอยู่ดี กินดี มีความสุข

เป้าหมายที่ 2 บ้านเมืองมีความมั่นคงในทุกมิติและทุกระดับ

เป้าหมายที่ 3 กองทัพ หน่วยงานด้านความมั่นคง ภาครัฐ เอกชนและภาคประชาชน มีความพร้อมในการป้องกันและแก้ไขปัญหาความมั่นคง

เป้าหมายที่ 4 ประเทศไทยมีบทบาทด้านความมั่นคงเป็นที่ชื่นชมและได้รับการยอมรับโดยประชาคมระหว่างประเทศ

เป้าหมายที่ 5 การบริหารจัดการความมั่นคงมีผลสำเร็จที่เป็นรูปธรรมอย่างมีประสิทธิภาพ

ตัวชี้วัดเป้าหมาย

ตัวชี้วัดที่ 1 ความสุขของประชาชนชาวไทย

ตัวชี้วัดที่ 2 ความมั่นคงปลอดภัยของประเทศ

ตัวชี้วัดที่ 3 ความพร้อมของกองทัพ หน่วยงานด้านความมั่นคง และการมีส่วนร่วมของภาครัฐ ภาคเอกชน และภาคประชาชนในการป้องกันและแก้ไขปัญหาความมั่นคง

ตัวชี้วัดที่ 4 บทบาทและการยอมรับในด้านความมั่นคงของประเทศไทยในประชาคมระหว่างประเทศ

ตัวชี้วัดที่ 5 ประสิทธิภาพการบริหารจัดการความมั่นคงแบบองค์รวม

/ ประเด็น ...

ประเด็นยุทธศาสตร์ ประกอบด้วย 5 ประเด็นหลัก

1. การรักษาความสงบภายในประเทศ

- พัฒนาและเสริมสร้างคนในทุกภาคส่วนให้มีความเข้มแข็ง มีความพร้อม ตระหนักในเรื่องความมั่นคง และมีส่วนร่วมในการแก้ไขปัญหา
- พัฒนาและเสริมสร้างความจงรักภักดีต่อสถาบันหลักของชาติ
- พัฒนาและเสริมสร้างการเมืองในระบอบประชาธิปไตยอันมีพระมหากษัตริย์ทรงเป็นประมุขที่มีเสถียรภาพและมีธรรมาภิบาลเห็นแก่ประโยชน์ของประเทศชาติมากกว่าประโยชน์ส่วนตน
- พัฒนาและเสริมกลไกที่สามารถป้องกันและขจัดสาเหตุของประเด็นปัญหาความมั่นคงที่สำคัญ

2. ป้องกันและแก้ไขปัญหาที่มีผลกระทบต่อความมั่นคง

- แก้ไขปัญหาความมั่นคงในปัจจุบัน
- ติดตาม เฝ้าระวัง ป้องกัน และแก้ไขปัญหาที่อาจอุบัติใหม่
- สร้างความปลอดภัยและความสันติสุขอย่างถาวรในพื้นที่จังหวัดชายแดนใต้
- รักษาความมั่นคงและผลประโยชน์ทางทรัพยากรธรรมชาติและสิ่งแวดล้อมทางบกและทางทะเล

3. พัฒนาศักยภาพของประเทศให้พร้อมเผชิญภัยคุกคามที่กระทบต่อความมั่นคงของชาติ

- พัฒนาระบบงานข่าวกรองแห่งชาติแบบบูรณาการอย่างมีประสิทธิภาพ
- พัฒนาและผนึกพลังอำนาจแห่งชาติ กองทัพและหน่วยงานความมั่นคง รวมทั้งภาครัฐและภาคประชาชนให้พร้อมป้องกันและรักษาอธิปไตยของประเทศ และเผชิญกับภัยคุกคามได้ทุกมิติทุกรูปแบบและทันสมัย
- พัฒนาระบบเตรียมพร้อมแห่งชาติและการบริหารจัดการภัยคุกคามให้มีประสิทธิภาพ

4. บูรณาการความร่วมมือด้านความมั่นคงกับอาเซียนและนานาชาติ รวมถึงองค์กรภาครัฐและที่มิใช่ภาครัฐ

- เสริมสร้างและรักษาดุลยภาพสภาวะแวดล้อมระหว่างประเทศ
- เสริมสร้างและธำรงไว้ซึ่งสันติภาพและความมั่นคงของภูมิภาค
- ร่วมมือทางการพัฒนากับประเทศเพื่อนบ้าน ภูมิภาค โลก รวมถึงองค์กรภาครัฐและที่มิใช่ภาครัฐ

5. พัฒนากลไกการบริหารจัดการความมั่นคงแบบบูรณาการ

- พัฒนากลไกให้พร้อมสำหรับการติดตามเฝ้าระวัง แจ้งเตือน ป้องกัน และแก้ไขปัญหาความมั่นคงแบบองค์รวมอย่างเป็นรูปธรรม
- บริหารจัดการความมั่นคงให้เอื้ออำนวยต่อการพัฒนาประเทศในมิติอื่นๆ
- พัฒนากลไกและองค์การขับเคลื่อนยุทธศาสตร์ชาติด้านความมั่นคง

ยุทธศาสตร์ที่ 2 ด้านการสร้างความสามารถในการแข่งขัน

เป้าหมาย 20 ปี

เป้าหมายที่ 1 ประเทศเป็นประเทศที่พัฒนาแล้วเศรษฐกิจเติบโตอย่างมีเสถียรภาพและยั่งยืน

เป้าหมายที่ 2 ประเทศมีขีดความสามารถในการแข่งขันสูงขึ้น

/ ตัวชี้วัด ...

ตัวชี้วัดเป้าหมาย

ตัวชี้วัดที่ 1 รายได้ประชาชาติ การขยายตัวของผลิตภัณฑ์มวลรวมภายในประเทศ และการกระจายรายได้

ตัวชี้วัดที่ 2 ผลิตภาพการผลิตของประเทศ ทั้งในปัจจัยการผลิตและแรงงาน

ตัวชี้วัดที่ 3 การลงทุนเพื่อวิจัยและพัฒนา

ตัวชี้วัดที่ 4 ความสามารถในการแข่งขันของประเทศ

ประเด็นยุทธศาสตร์ ประกอบด้วย 5 ประเด็นหลัก

1. การเกษตรสร้างมูลค่า

- เกษตรอัตลักษณ์พื้นถิ่น ส่งเสริมการนำอัตลักษณ์พื้นถิ่นและภูมิปัญญาท้องถิ่นของประเทศไทยมาเป็นผลิตภัณฑ์การเกษตร
- เกษตรปลอดภัย ให้ความรู้ สนับสนุนกลไกตลาด เปลี่ยนผ่านสู่เกษตรอินทรีย์
- เกษตรชีวภาพ ผลิตภัณฑ์มูลค่าสูงจากฐานเกษตรกรรม ฐานทรัพยากรชีวภาพ
- เกษตรแปรรูป เพิ่มมูลค่าในผลิตภัณฑ์และสินค้าเกษตรพรีเมี่ยม
- เกษตรอัจฉริยะ นำเทคโนโลยีและนวัตกรรมมาประยุกต์ใช้ในการพัฒนา

2. อุตสาหกรรมและบริการแห่งอนาคต

- อุตสาหกรรมชีวภาพ
- อุตสาหกรรมและบริการการแพทย์ครบวงจร
- อุตสาหกรรมและบริการดิจิทัล ข้อมูล และปัญญาประดิษฐ์
- อุตสาหกรรมและบริการขนส่งและโลจิสติกส์
- อุตสาหกรรมความมั่นคงของประเทศ

3. สร้างความหลากหลายด้านการท่องเที่ยว

- ท่องเที่ยวเชิงสร้างสรรค์และนวัตกรรม
- ท่องเที่ยวเชิงธุรกิจ
- ท่องเที่ยวเชิงสุขภาพ ความงาม และแพทย์แผนไทย
- ท่องเที่ยวสำราญทางน้ำ
- ท่องเที่ยวเชื่อมโยงภูมิภาค

4. โครงสร้างพื้นฐาน เชื่อมไทย เชื่อมโลก

- การเชื่อมโยงโครงข่ายคมนาคมไร้รอยต่อ
- การสร้างและพัฒนาเขตเศรษฐกิจพิเศษ
- การเพิ่มพื้นที่และเมืองเศรษฐกิจ
- การพัฒนาโครงสร้างพื้นฐานเทคโนโลยีสมัยใหม่
- การรักษาและเสริมสร้างเสถียรภาพทางเศรษฐกิจมหาภาค

5. พัฒนาเศรษฐกิจบนพื้นฐานผู้ประกอบการยุคใหม่

- การสร้างผู้ประกอบการอัจฉริยะ
- การสร้างโอกาสเข้าถึงบริการทางการเงิน
- การสร้างโอกาสเข้าถึงตลาด
- การสร้างโอกาสเข้าถึงข้อมูล
- การปรับบทบาทและโอกาสการเข้าถึงบริการภาครัฐ

/ ยุทธศาสตร์ ...

ยุทธศาสตร์ที่ 3 ด้านการพัฒนาและเสริมสร้างศักยภาพทรัพยากรมนุษย์

เป้าหมาย 20 ปี

เป้าหมายที่ 1 คนไทยเป็นคนดี คนเก่ง มีคุณภาพ พร้อมสำหรับวิถีชีวิตในศตวรรษที่ 21

เป้าหมายที่ 2 สังคมไทยมีสภาพแวดล้อมที่เอื้อและสนับสนุนต่อการพัฒนาคนตลอดช่วงชีวิต

ตัวชี้วัดเป้าหมาย

ตัวชี้วัดที่ 1 พัฒนาคุณภาพชีวิต สุขภาวะ และความเป็นอยู่ที่ดีของคนไทย

ตัวชี้วัดที่ 2 ผลสัมฤทธิ์ทางการศึกษาและการเรียนรู้ตลอดชีวิต

ตัวชี้วัดที่ 3 การพัฒนาสังคมและครอบครัวไทย

ประเด็นยุทธศาสตร์ ประกอบด้วย 7 ประเด็นหลัก

1. ปรับเปลี่ยนค่านิยมและวัฒนธรรม

- การปลูกฝังค่านิยมและวัฒนธรรมผ่านการเลี้ยงดูในครอบครัว
- การบูรณาการเรื่องความซื่อสัตย์ วินัย คุณธรรม จริยธรรมในการจัดการเรียนการสอนในสถานศึกษา
- การสร้างความเข้มแข็งในสถาบันทางศาสนา
- การปลูกฝังค่านิยมและวัฒนธรรมโดยใช้ชุมชนเป็นฐาน
- การสร้างค่านิยมและวัฒนธรรมที่พึ่งประสงค์จากภาคธุรกิจ
- การใช้สื่อและสื่อมวลชนในการปลูกฝังค่านิยมและวัฒนธรรมของคนในสังคม
- การส่งเสริมให้คนไทยมีจิตสาธารณะและมีความรับผิดชอบต่อส่วนรวม

2. พัฒนาศักยภาพคนตลอดช่วงชีวิต

- ช่วงการตั้งครรภ์/ปฐมวัย
- ช่วงวัยเรียน/วัยรุ่น
- ช่วงวัยแรงงาน
- ช่วงวัยสูงอายุ

3. ปฏิรูปกระบวนการเรียนรู้ที่ตอบสนองต่อการเปลี่ยนแปลงในศตวรรษที่ 21

- การปรับเปลี่ยนระบบการเรียนรู้ให้เอื้อต่อการพัฒนาทักษะสำหรับศตวรรษที่ 21
- การเปลี่ยนโฉมบทบาทครูให้เป็นครูยุคใหม่
- การเพิ่มประสิทธิภาพระบบบริหารจัดการศึกษาในทุกระดับ ทุกประเภท
- พัฒนาระบบการเรียนรู้ตลอดชีวิต
- การสร้างความตื่นตัวให้คนไทยตระหนักถึงบทบาท ความรับผิดชอบและการวางตำแหน่งของประเทศไทยในภูมิภาคเอเชียอาคเนย์และประชาคมโลก
- การวางพื้นฐานระบบรองรับการเรียนรู้โดยใช้ดิจิทัลแพลตฟอร์ม
- การสร้างระบบการศึกษาเพื่อเป็นเลิศทางวิชาการระดับนานาชาติ

4. ตระหนักถึงพหุปัญญาของมนุษย์ที่หลากหลาย

- การพัฒนาและส่งเสริมพหุปัญญาผ่านครอบครัว ระบบสถานศึกษาสภาพแวดล้อม รวมทั้งสื่อ
- การสร้างเส้นทางอาชีพ สภาพแวดล้อมทางการทำงาน และระบบสนับสนุนที่เหมาะสมสำหรับผู้มีความสามารถพิเศษผ่านกลไกต่าง ๆ
- การดึงดูดกลุ่มผู้เชี่ยวชาญต่างชาติและคนไทยที่มีความสามารถในต่างประเทศให้มาสร้างและพัฒนาเทคโนโลยีและนวัตกรรมให้กับประเทศ

/ 5. เสริมสร้าง ...

5. เสริมสร้างให้คนไทยมีสุขภาวะที่ดี ครอบคลุมทั้งทางกาย ใจ สติปัญญา และสังคม

- การสร้างความรอบรู้ด้านสุขภาวะ
- การป้องกันและควบคุมปัจจัยเสี่ยงที่คุกคามสุขภาวะ
- การสร้างสภาพแวดล้อมที่เอื้อต่อการมีสุขภาวะที่ดี
- การพัฒนาระบบบริการสุขภาพที่ทันสมัยสนับสนุนการสร้างสุขภาวะที่ดี
- การส่งเสริมให้ชุมชนเป็นฐานในการสร้างสุขภาวะที่ดีในทุกพื้นที่

6. สร้างสภาพแวดล้อมที่เอื้อต่อการพัฒนาและเสริมสร้างศักยภาพทรัพยากรมนุษย์

- การสร้างความอยู่ดีมีสุขของครอบครัวไทย
- การส่งเสริมบทบาทการมีส่วนร่วมของภาครัฐ ภาคเอกชน องค์กรปกครองส่วนท้องถิ่น ครอบครัวและชุมชนในการพัฒนาทรัพยากรมนุษย์
- การปลูกฝังและพัฒนาทักษะนอกห้องเรียน
- การพัฒนาระบบฐานข้อมูลเพื่อการพัฒนาทรัพยากรมนุษย์

7. เสริมสร้างศักยภาพการกีฬาในการสร้างคุณค่าทางสังคมและพัฒนาประเทศ

- ส่งเสริมการออกกำลังกาย และกีฬาขั้นพื้นฐานให้กลายเป็นวิถีชีวิต
- การส่งเสริมให้ประชาชนมีส่วนร่วมในกิจกรรมออกกำลังกาย กีฬาและนันทนาการ
- การส่งเสริมการกีฬาเพื่อความเป็นเลิศและต่อยอดสู่ระดับอาชีพ
- การพัฒนาบุคลากรด้านการกีฬาและนันทนาการเพื่อรองรับการเติบโตของอุตสาหกรรมกีฬา

ยุทธศาสตร์ที่ 4 ด้านการสร้างโอกาสและสร้างความเสมอภาคทางสังคม

เป้าหมาย 20 ปี

เป้าหมายที่ 1 สร้างความเป็นธรรม และลดความเหลื่อมล้ำในทุกมิติ

เป้าหมายที่ 2 กระจายศูนย์กลางความเจริญทางเศรษฐกิจและสังคมเพิ่มโอกาสให้ทุกภาคส่วนเข้ามาเป็นกำลังของการพัฒนาประเทศในทุกระดับเพื่อความสมานฉันท์

เป้าหมายที่ 3 เพิ่มขีดความสามารถของชุมชนท้องถิ่นในการพัฒนาการพึ่งพาตนเอง และการจัดการตนเองเพื่อสร้างสังคมคุณภาพ

ตัวชี้วัดเป้าหมาย

ตัวชี้วัดที่ 1 ความแตกต่างของรายได้และการเข้าถึงบริการภาครัฐระหว่างกลุ่มประชากร

ตัวชี้วัดที่ 2 ความก้าวหน้าของการพัฒนาคน

ตัวชี้วัดที่ 3 ความก้าวหน้าในการพัฒนาจังหวัดในการเป็นศูนย์กลางความเจริญทางเศรษฐกิจ สังคม และเทคโนโลยี

ตัวชี้วัดที่ 4 คุณภาพชีวิตของประชากรสูงอายุ

ประเด็นยุทธศาสตร์ ประกอบด้วย 4 ประเด็นหลัก

1. การลดความเหลื่อมล้ำ สร้างความเป็นธรรมในทุกมิติ

- ปรับโครงสร้างทางเศรษฐกิจฐานราก
- ปฏิรูประบบภาษีและการคุ้มครองผู้บริโภค
- กระจายการถือครองที่ดินและการเข้าถึงทรัพยากร
- เพิ่มผลิตภาพและคุ้มครองแรงงานไทย ให้เป็นแรงงานฝีมือที่มีคุณภาพ และความริเริ่มสร้างสรรค์ มีความปลอดภัยในการทำงาน

/ สร้างหลัก ....

- สร้างหลักประกันทางสังคมที่ครอบคลุมและเหมาะสมกับคนทุกช่วงวัยทุกเพศสภาวะและทุกกลุ่ม
- ลงทุนทางสังคมแบบมุ่งเป้าเพื่อช่วยเหลือกลุ่มคนยากจนและกลุ่มผู้ด้อยโอกาสโดยตรง
- สร้างความเป็นธรรมในการเข้าถึงบริการสาธารณสุข และการศึกษาโดยเฉพาะสำหรับผู้มีรายได้น้อยและกลุ่มผู้ด้อยโอกาส
- สร้างความเป็นธรรมในการเข้าถึงกระบวนการยุติธรรมอย่างทั่วถึง

2. การกระจายศูนย์กลางความเจริญทางเศรษฐกิจ สังคมและเทคโนโลยี

- พัฒนาศูนย์กลางความเจริญทางเศรษฐกิจ สังคมและเทคโนโลยีในภูมิภาค
- กำหนดแผนพัฒนาเศรษฐกิจและสังคมของแต่ละกลุ่มจังหวัดในมิติต่างๆ
- จัดระบบเมืองที่เอื้อต่อการสร้างชีวิตและสังคมที่มีคุณภาพและปลอดภัยให้สามารถตอบสนองต่อสังคมสูงวัยและแนวโน้มของการขยายตัวของเมืองในอนาคต
- ปรับโครงสร้างและแก้ไขกฎหมายระเบียบบริหารราชการแผ่นดิน เพื่อวางระบบและกลไกการบริหารงานในระดับภาค กลุ่มจังหวัด
- สนับสนุนการพัฒนาพื้นที่บนพื้นฐานข้อมูลความรู้ เทคโนโลยีและนวัตกรรม
- พัฒนากำลังแรงงานในพื้นที่

3. การเสริมสร้างพลังทางสังคม

- สร้างสังคมเข้มแข็งที่แบ่งปัน ไม่ทอดทิ้งกัน และมีคุณธรรม
- การรองรับสังคมสูงวัยอย่างมีคุณภาพ
- สนับสนุนความร่วมมือระหว่างภาครัฐ ภาคเอกชน ภาควิชาการ ภาคประชาสังคมและภาคประชาชน
- ส่งเสริมความเสมอภาคทางเพศและบทบาทของสตรีในการสร้างสรรค์สังคม
- สนับสนุนการพัฒนาบนฐานทุนทางสังคมและวัฒนธรรม
- สนับสนุนการพัฒนาเทคโนโลยีสารสนเทศและสื่อสร้างสรรค์ เพื่อรองรับสังคมยุคดิจิทัล

4. การเพิ่มขีดความสามารถของชุมชนท้องถิ่นในการพัฒนาการพึ่งตนเองและการจัดการตนเอง

- ส่งเสริมการปรับพฤติกรรมในระดับครัวเรือน ให้มีขีดความสามารถในการจัดการวางแผนชีวิต สุขภาพ ครอบครัว การเงินและอาชีพ
- เสริมสร้างศักยภาพของชุมชนในการพึ่งตนเองและการพึ่งพากันเอง
- สร้างการมีส่วนร่วมของภาคส่วนต่างๆ เพื่อสร้างประชาธิปไตยชุมชน
- สร้างภูมิคุ้มกันทางปัญญาให้กับชุมชน

ยุทธศาสตร์ที่ 5 ด้านการสร้างการเติบโตบนคุณภาพชีวิตที่เป็นมิตรต่อสิ่งแวดล้อม

เป้าหมาย 20 ปี

เป้าหมายที่ 1 อนุรักษ์และรักษาทรัพยากรธรรมชาติ สิ่งแวดล้อม และวัฒนธรรมให้กับรุ่นต่อไปได้ใช้อย่างยั่งยืน มีสมดุล

เป้าหมายที่ 2 ฟื้นฟูและสร้างใหม่ฐานทรัพยากรธรรมชาติและสิ่งแวดล้อม เพื่อลดผลกระทบทางลบจากการพัฒนาเศรษฐกิจของประเทศ

/ เป้าหมาย ...

เป้าหมายที่ 3 ใช้ประโยชน์และสร้างการเติบโตบนฐานทรัพยากรธรรมชาติและสิ่งแวดล้อมให้สมดุลภายในขีดความสามารถของระบบนิเวศน์

เป้าหมายที่ 4 ยกระดับกระบวนทัศน์ เพื่อกำหนดอนาคตประเทศด้านทรัพยากรธรรมชาติ สิ่งแวดล้อม และวัฒนธรรม บนหลักของการมีส่วนร่วม และธรรมาภิบาล

ตัวชี้วัดเป้าหมาย

ตัวชี้วัดที่ 1 การเติบโตที่เป็นมิตรกับสิ่งแวดล้อม

ตัวชี้วัดที่ 2 สภาพแวดล้อมและทรัพยากรธรรมชาติที่เสื่อมโทรมได้รับการฟื้นฟู

ตัวชี้วัดที่ 3 พื้นที่สีเขียวที่เป็นมิตรกับสิ่งแวดล้อม

ตัวชี้วัดที่ 4 ปริมาณก๊าซเรือนกระจก มูลค่าเศรษฐกิจฐานชีวภาพ

ประเด็นยุทธศาสตร์ ประกอบด้วย 6 ประเด็นหลัก

1. สร้างการเติบโตอย่างยั่งยืนบนสังคมเศรษฐกิจสีเขียว

- เพิ่มมูลค่าของเศรษฐกิจฐานชีวภาพให้สอดคล้องกับยุทธศาสตร์ด้านการสร้างความสามารถในการแข่งขัน
- อนุรักษ์และฟื้นฟูความหลากหลายทางชีวภาพในและนอกถิ่นกำเนิด
- อนุรักษ์และฟื้นฟูแม่น้ำลำคลองและแหล่งน้ำธรรมชาติทั่วประเทศ
- รักษาและเพิ่มพื้นที่สีเขียวที่เป็นมิตรต่อสิ่งแวดล้อม
- ส่งเสริมการบริโภคและการผลิตที่ยั่งยืน

2. สร้างการเติบโตอย่างยั่งยืนบนสังคมเศรษฐกิจภาคทะเล

- เพิ่มมูลค่าของเศรษฐกิจฐานชีวภาพทางทะเล
- ปรับปรุง ฟื้นฟู และสร้างใหม่ทรัพยากรทางทะเลและชายฝั่งทั้งระบบ
- ฟื้นฟูชายหาดที่เป็นแหล่งท่องเที่ยว ชายฝั่งทะเลได้รับการป้องกันและแก้ไขทั้งระบบ และมีนโยบายการจัดการชายฝั่งแบบบูรณาการอย่างเป็นองค์รวม
- พัฒนาและเพิ่มสัดส่วนกิจกรรมทางทะเลที่เป็นมิตรต่อสิ่งแวดล้อม

3. สร้างการเติบโตอย่างยั่งยืนบนสังคมเศรษฐกิจที่เป็นมิตรต่อสภาพภูมิภาค

- ลดการปล่อยก๊าซเรือนกระจก
- มีการปรับตัวเพื่อลดการสูญเสียและเสียหายจากภัยธรรมชาติและผลกระทบที่เกี่ยวข้องกับการเปลี่ยนแปลงสภาพภูมิอากาศ
- มุ่งเป้าสู่การลงทุนที่เป็นมิตรต่อสภาพภูมิอากาศในการพัฒนาโครงสร้างพื้นฐาน ของภาครัฐและภาคเอกชน
- พัฒนาและสร้างระบบรับมือการปรับตัวต่อโรคอุบัติใหม่และโรคอุบัติซ้ำที่เกิดจากการเปลี่ยนแปลงภูมิอากาศ

4. พัฒนาพื้นที่เมือง ชนบท เกษตรกรรมและอุตสาหกรรมเชิงนิเวศ มุ่งเน้นความเป็นเมืองที่เติบโตอย่างต่อเนื่อง

- จัดทำแผนผังภูมินิเวศเพื่อการพัฒนาเมือง ชนบท พื้นที่เกษตรกรรมและอุตสาหกรรม รวมถึงพื้นที่อนุรักษ์ตามศักยภาพและความเหมาะสมทางภูมินิเวศอย่างมีเอกภาพ
- พัฒนาพื้นที่เมือง ชนบท เกษตรกรรม และอุตสาหกรรมเชิงนิเวศ ที่มีการบริหารจัดการตามแผนผังภูมินิเวศอย่างยั่งยืน

/ จัดการมลพิษ ...

- จัดการมลพิษที่มีผลกระทบต่อสิ่งแวดล้อม และสารเคมีในภาคเกษตรทั้งระบบ ให้เป็นตามมาตรฐานสากลและค่ามาตรฐานสากล

- สงวนรักษา อนุรักษ์ ฟื้นฟู และพัฒนาทรัพยากรธรรมชาติ มรดกทางสถาปัตยกรรมและศิลปวัฒนธรรม อัตลักษณ์ และวิถีชีวิตพื้นฐานบนธรรมชาติ และฐานวัฒนธรรมอย่างยั่งยืน

- พัฒนาเครือข่ายองค์กรพัฒนาเมืองและชุมชน รวมทั้งกลุ่มอาสาสมัครด้วยกลไกการมีส่วนร่วมของทุกภาคส่วนในท้องถิ่น

5. พัฒนาความมั่นคงทางน้ำ พลังงาน และเกษตรที่เป็นมิตรต่อสิ่งแวดล้อม

- พัฒนาการจัดการน้ำเชิงลุ่มน้ำทั้งระบบเพื่อเพิ่มความมั่นคงด้านน้ำของประเทศ

- เพิ่มผลผลิตของน้ำทั้งระบบ ในการใช้น้ำอย่างประหยัด รู้คุณค่า และสร้างมูลค่าเพิ่มจากการใช้น้ำ ให้ทัดเทียมกับระดับสากล

- พัฒนาความมั่งคงพลังงานโดยลดความเข้มแข็งของการใช้พลังงาน

- พัฒนาความมั่งคงด้านการเกษตรและอาหารของประเทศและชุมชน ในมิติปริมาณ คุณภาพ ราคาและการเข้าถึงอาหาร

- เสริมสร้างระบบสาธารณสุขและอนามัยสิ่งแวดล้อม และยกระดับความสามารถในการป้องกันโรคอุบัติใหม่และอุบัติซ้ำ

6. ยกระดับกระบวนทัศน์ เพื่อกำหนดอนาคตประเทศ

- ส่งเสริมคุณลักษณะและพฤติกรรมที่พึงประสงค์ด้านสิ่งแวดล้อมและคุณภาพชีวิตที่ดีของคนไทย

- พัฒนาเครื่องมือ กลไกและระบบยุติธรรม และระบบประชาธิปไตยสิ่งแวดล้อม

- จัดโครงสร้างเชิงสถาบันเพื่อจัดการประเด็นร่วม ด้านการบริหารจัดการทรัพยากรธรรมชาติและสิ่งแวดล้อมที่สำคัญ

- พัฒนาและดำเนินโครงการที่ยกระดับกระบวนทัศน์ เพื่อกำหนดอนาคตประเทศด้านทรัพยากรธรรมชาติ สิ่งแวดล้อมและวัฒนธรรม บนหลักของการมีส่วนร่วม และธรรมาภิบาล

ยุทธศาสตร์ที่ 6 ด้านการปรับสมดุลและพัฒนาระบบการบริหารจัดการภาครัฐ

เป้าหมาย 20 ปี

เป้าหมายที่ 1 ภาครัฐมีวัฒนธรรมการทำงานที่มุ่งผลสัมฤทธิ์และผลประโยชน์ส่วนรวม ตอบสนองความต้องการของประชาชนได้อย่างสะดวก รวดเร็ว โปร่งใส

เป้าหมายที่ 2 ภาครัฐมีขนาดที่เล็กลง พร้อมปรับตัวให้ทันต่อการเปลี่ยนแปลง

เป้าหมายที่ 3 ภาครัฐมีความโปร่งใส ปลอดการทุจริตและประพฤติมิชอบ

เป้าหมายที่ 4 กระบวนการยุติธรรม เป็นไปเพื่อประโยชน์ต่อส่วนร่วมของประเทศ

ตัวชี้วัดเป้าหมาย

ตัวชี้วัดที่ 1 ระดับความพึงพอใจของประชาชนต่อการให้บริการสาธารณะของภาครัฐ

ตัวชี้วัดที่ 2 ประสิทธิภาพของการบริการภาครัฐ

ตัวชี้วัดที่ 3 ระดับความโปร่งใส การทุจริต ประพฤติมิชอบ

ตัวชี้วัดที่ 4 ความเสมอภาคในกระบวนการยุติธรรม

/ ประเด็น ...

ประเด็นยุทธศาสตร์ ประกอบด้วย 6 ประเด็นหลัก

1. ภาครัฐที่ยึดประชาชนเป็นศูนย์กลางตอบสนองความต้องการ และให้บริการอย่างสะดวก รวดเร็ว โปร่งใส

- การให้บริการสาธารณะของภาครัฐได้มาตรฐานสากลและเป็นระดับแนวหน้าของภูมิภาค
- ภาครัฐมีความเชื่อมโยงการให้บริการสาธารณะต่างๆ ผ่านการนำเทคโนโลยีดิจิทัลมาประยุกต์ใช้

2. ภาครัฐบริหารงานแบบบูรณาการโดยมียุทธศาสตร์ชาติเป็นเป้าหมายและเชื่อมโยงการพัฒนาในทุกระดับ ทุกประเด็น ทุกภารกิจ และทุกพื้นที่

- ให้ยุทธศาสตร์ชาติเป็นกลไกขับเคลื่อนการพัฒนาประเทศ
- ระบบการเงินการคลังประเทศสนับสนุนการขับเคลื่อนยุทธศาสตร์ชาติ
- ระบบติดตามประเมินผลที่สะท้อนการบรรลุเป้าหมายยุทธศาสตร์ชาติในทุกระดับ

3. ภาครัฐที่มีขนาดเล็กลง เหมาะสมกับภารกิจ ส่งเสริมให้ประชาชนและทุกภาคส่วนมีส่วนร่วมในการพัฒนาประเทศ

- ภาครัฐมีขนาดที่เหมาะสม
- ทุกภาคส่วนมีส่วนร่วมในการพัฒนาประเทศ
- ส่งเสริมการกระจายอำนาจและสนับสนุนบทบาทชุมชนท้องถิ่นเป็นหน่วยงานที่มีสมรรถนะสูงตั้งอยู่บนหลักธรรมาภิบาล

4. ภาครัฐมีความทันสมัย

- องค์กรภาครัฐมีความยืดหยุ่นเหมาะสมกับบริบทการพัฒนาประเทศ
- พัฒนาและปรับระบบวิธีการปฏิบัติราชการให้ทันสมัย

5. บุคลากรภาครัฐเป็นคนดีและเก่ง ยึดหลักคุณธรรม จริยธรรม มีจิตสำนึก มีความสามารถสูง มุ่งมั่น และเป็นอาชีพ

- ภาครัฐมีการบริหารกำลังคนที่มีความคล่องตัวยึดคุณธรรม
- บุคลากรภาครัฐยึดค่านิยมในการทำงานเพื่อประชาชน มีคุณธรรม และมีการพัฒนาตามเส้นทางความก้าวหน้าในอาชีพ

6. ภาครัฐมีความโปร่งใส ปลอดการทุจริตและประพฤติมิชอบ

- ประชาชนและภาคีต่างๆ ในสังคมร่วมมือกันในการป้องกันการทุจริตและประพฤติชอบ
- บุคลากรภาครัฐยึดมั่นในหลักคุณธรรม จริยธรรมและความซื่อสัตย์สุจริต
- การปราบปรามการทุจริตประพฤติมิชอบมีประสิทธิภาพมีความเด็ดขาด เป็นธรรมและตรวจสอบได้
- การบริหารจัดการการป้องกันและปราบปรามการทุจริตอย่างเป็นระบบแบบบูรณาการ

7. กฎหมายมีความสอดคล้องเหมาะสมกับบริบทต่างๆ และมีเท่าที่จำเป็น

- ภาครัฐจัดให้มีกฎหมายที่สอดคล้องและเหมาะสมกับบริบทต่างๆ ที่เปลี่ยนแปลง
- มีกฎหมายเท่าที่จำเป็น
- การบังคับใช้กฎหมายอย่างมีประสิทธิภาพ

/ 8. กระบวนการ ...

8. กระบวนการยุติธรรมเคารพสิทธิมนุษยชนและปฏิบัติต่อประชาชนโดยเสมอภาค

- บุคลากรและหน่วยงานในกระบวนการยุติธรรมเคารพและยึดมั่นในหลักประชาธิปไตย เคารพศักดิ์ศรีความเป็นมนุษย์ที่พึงได้รับการปฏิบัติอย่างเท่าเทียม
- ทุกหน่วยงานกระบวนการยุติธรรม มีบทบาทเชิงรุกร่วมกันในทุกขั้นตอนของการค้นหาความจริง
- หน่วยงานในกระบวนการยุติธรรมทั้งทางแพ่ง อาญาและปกครองมีเป้าหมายและยุทธศาสตร์ร่วมกัน
- ส่งเสริมระบบยุติธรรมทางเลือก ระบบยุติธรรมชุมชนและการมีส่วนร่วมของประชาชนในกระบวนการยุติธรรม
- พัฒนามาตรการอื่นแทนการลงโทษทางอาญา

1.2 แผนพัฒนาเศรษฐกิจและสังคมแห่งชาติ ฉบับที่ 12 (พ.ศ. 2560 – 2564)

1. วิสัยทัศน์ “มั่นคง มั่งคั่ง ยั่งยืน”

2. เป้าหมาย

1. การหลุดพ้นจากกับดักประเทศรายได้ปานกลางสู่รายได้สูง
2. การพัฒนาศักยภาพคนให้สนับสนุนการเจริญเติบโตของประเทศและการสร้างสังคมสูงวัยอย่างมีคุณภาพ
3. การลดความเหลื่อมล้ำในสังคม
4. การสร้างความเจริญเติบโตทางเศรษฐกิจและสังคมที่เป็นมิตรกับสิ่งแวดล้อม
5. การบริหารราชการแผ่นดินที่มีประสิทธิภาพ

3. ยุทธศาสตร์และแนวทางการพัฒนาของแผนพัฒนาเศรษฐกิจและสังคมแห่งชาติ (ฉบับที่ 12) พ.ศ. 2560 – 2564

ยุทธศาสตร์ที่ 1 การเสริมสร้างและพัฒนาศักยภาพทุนมนุษย์

เป้าหมายการพัฒนา

เป้าหมายที่ 1 คนไทยทุกกลุ่มวัยมีทักษะและความรู้ความสามารถที่จะเป็นฐานในการพัฒนาประเทศ

เป้าหมายที่ 2 คนไทยมีการเรียนรู้อย่างต่อเนื่องตลอดชีวิต

เป้าหมายที่ 3 คนไทยมีพฤติกรรมเสี่ยงทางสุขภาพที่ลดลงและมีคุณภาพชีวิตที่ดีขึ้น

เป้าหมายที่ 4 คนไทยมีจิตสำนึกพลเมืองและมีค่านิยมตามบรรทัดฐานที่ดีของสังคมไทย

ยุทธศาสตร์ที่ 2 การสร้างความเป็นธรรมลดความเหลื่อมล้ำในสังคม

เป้าหมายการพัฒนา

เป้าหมายที่ 1 ลดปัญหาความเหลื่อมล้ำด้านรายได้ของ กลุ่มคนที่มีฐานะทางเศรษฐกิจสังคมแตกต่างกันและแก้ไขปัญหาความยากจน

เป้าหมายที่ 2 เพิ่มโอกาสการเข้าถึงบริการพื้นฐานทางสังคมของภาครัฐ

ยุทธศาสตร์ที่ 3 การสร้างความเข้มแข็งทางเศรษฐกิจและแข่งขันได้อย่างยั่งยืน

เป้าหมายการพัฒนา

เป้าหมายที่ 1 เศรษฐกิจขยายตัวอย่างมีเสถียรภาพและยั่งยืน

เป้าหมายที่ 2 การสร้างความเข้มแข็งให้เศรษฐกิจรายสาขา

/ ยุทธศาสตร์ ...

ยุทธศาสตร์ที่ 4 การเติบโตที่เป็นมิตรกับสิ่งแวดล้อมเพื่อการพัฒนาอย่างยั่งยืน

เป้าหมายการพัฒนา

เป้าหมายที่ 1 เพิ่มพื้นที่ป่าไม้และแก้ไขปัญหาการบุกรุกที่ดินของรัฐ

เป้าหมายที่ 2 การใช้ประโยชน์ทรัพยากรน้ำในพื้นที่ 25 ลุ่มน้ำของประเทศอย่างมั่นคง ปลอดภัยและเท่าเทียม

เป้าหมายที่ 3 สร้างคุณภาพสิ่งแวดล้อมที่ดี ลดมลพิษและผลกระทบต่อสุขภาพของประชาชน และระบบนิเวศ

เป้าหมายที่ 4 เพิ่มศักยภาพในการลดการปล่อยก๊าซเรือนกระจก และเพิ่มขีดความสามารถใน การปรับตัวต่อการเปลี่ยนแปลงสภาพภูมิอากาศ

ยุทธศาสตร์ที่ 5 ความมั่นคง

เป้าหมายการพัฒนา

เป้าหมายที่ 1 ปกป้องและเชิดชูสถาบันพระมหากษัตริย์ให้เป็นสถาบันหลักของประเทศ ตลอดไป

เป้าหมายที่ 2 ประเทศชาติมีความมั่นคงทุกมิติ และสังคมมีความสมานฉันท์เพิ่มขึ้น

เป้าหมายที่ 3 พื้นที่จังหวัดชายแดนใต้มีเศรษฐกิจดีขึ้นและประชาชนมีสันติสุขและปลอดภัย

เป้าหมายที่ 4 ประเทศไทยสามารถรับมือกับภัยคุกคามและมีความสัมพันธ์ระหว่างประเทศ เพิ่มขึ้น

เป้าหมายที่ 5 ความเสี่ยงจากการก่อการร้าย ต่ำกว่าอันดับที่ 20 และด้านไซเบอร์ต่ำกว่าอันดับ ที่ 10 ของโลก

เป้าหมายที่ 6 สาธารณภัยต่างๆ มีแนวโน้มลดลง

ยุทธศาสตร์ที่ 6 การเพิ่มประสิทธิภาพการบริหารจัดการในภาครัฐและธรรมาภิบาลในสังคมไทย

เป้าหมายการพัฒนา

เป้าหมายที่ 1 เพิ่มประสิทธิภาพ การบริหารจัดการภาครัฐ และประสิทธิภาพการประกอบ ธุรกิจให้อยู่ในอันดับสองของอาเซียน

เป้าหมายที่ 2 เพิ่มจำนวนองค์กรปกครองส่วนท้องถิ่นที่มีการบริหารจัดการที่ดี

เป้าหมายที่ 3 เพิ่มคะแนนดัชนีภาพลักษณ์คอร์รัปชันให้อยู่สูงกว่าร้อยละ 50

เป้าหมายที่ 4 ลดข้อร้องเรียนของประชาชนที่ไม่ได้รับการอำนวยความยุติธรรมอย่างเสมอภาค เป็นธรรม

ยุทธศาสตร์ที่ 7 การพัฒนาโครงสร้างพื้นฐานและระบบโลจิสติกส์

เป้าหมายการพัฒนา

เป้าหมายที่ 1 การพัฒนาโครงสร้างพื้นฐานและระบบโลจิสติกส์ในภาพรวม

เป้าหมายที่ 2 การพัฒนาโครงสร้างพื้นฐานด้านระบบคมนาคม

เป้าหมายที่ 3 การพัฒนาระบบโลจิสติกส์

เป้าหมายที่ 4 การพัฒนาด้านพลังงาน

เป้าหมายที่ 5 การพัฒนาเศรษฐกิจดิจิทัล

เป้าหมายที่ 6 การพัฒนาสาธารณูปการ (น้ำประปา)

/ ยุทธศาสตร์ ...

ยุทธศาสตร์ที่ 8 วิทยาศาสตร์ เทคโนโลยี วิจัย และนวัตกรรม

เป้าหมายการพัฒนา

เป้าหมายที่ 1 เพิ่มสัดส่วนค่าใช้จ่ายการลงทุนเพื่อการวิจัยและพัฒนา สู่ร้อยละ 1.5 ของ GDP และมีสัดส่วนการลงทุนวิจัยและพัฒนาของภาคเอกชนต่อภาครัฐเป็น 70:30

เป้าหมายที่ 2 เพิ่มจำนวนบุคลากรด้านการวิจัยและพัฒนาเป็น 25 คนต่อประชากร 10,000 คน

เป้าหมายที่ 3 เพิ่มอันดับความสามารถการแข่งขันโครงสร้างพื้นฐานด้านวิทยาศาสตร์และด้านเทคโนโลยี จัดโดย IMD ให้อยู่ในลำดับ 1 ใน 30

ยุทธศาสตร์ที่ 9 การพัฒนาภูมิภาค เมือง และพื้นที่เศรษฐกิจ

เป้าหมายการพัฒนา

เป้าหมายที่ 1 ช่องว่างรายได้ระหว่างภาคลดลง และมีการกระจายรายได้ของประชาชนอย่างเป็นธรรมมากขึ้น

เป้าหมายที่ 2 เมืองศูนย์กลางของจังหวัดเป็นเมืองน่าอยู่และปลอดภัย สิ่งแวดล้อมดี เศรษฐกิจดี และการเดินทางสะดวก

เป้าหมายที่ 3 พื้นที่ฐานเศรษฐกิจหลักมีระบบการผลิตที่เป็นมิตรต่อสิ่งแวดล้อม

เป้าหมายที่ 4 พื้นที่เศรษฐกิจใหม่บริเวณชายแดนมีการพัฒนาที่เกิดผลเป็นรูปธรรม

ยุทธศาสตร์ที่ 10 การต่างประเทศ ประเทศเพื่อนบ้าน และภูมิภาค

เป้าหมายการพัฒนา

เป้าหมายที่ 1 ประเทศไทยมีบทบาทในภูมิภาคทั้งด้านโลจิสติกส์ การค้า การบริการและการลงทุน

เป้าหมายที่ 2 ประเทศไทยเป็นศูนย์กลางการกระจายความเจริญในภูมิภาคเอเชีย กลุ่มอาเซียนและอนุภูมิภาค

เป้าหมายที่ 3 ระบบห่วงโซ่มูลค่าในอนุภูมิภาค และภูมิภาคอาเซียน มีความเชื่อมโยงกันเพื่อรองรับการพัฒนาเศรษฐกิจอย่างต่อเนื่อง

เป้าหมายที่ 4 ไทยมีภาพลักษณ์ที่ดี เป็นที่เชื่อมั่นของนานาชาติในฐานะประเทศที่มาตรฐานดำเนินการต่างๆ เป็นไปตามมาตรฐานสากลและบรรทัดฐานระหว่างประเทศ

เป้าหมายที่ 5 ไทยเป็นหุ้นส่วนการพัฒนาที่สำคัญทั้งในระดับอนุภูมิภาคและภูมิภาค โดยมีส่วนร่วมสำคัญในการกำหนดบรรทัดฐานระหว่างประเทศ

เป้าหมายที่ 6 ภาคเอกชนไทย มีเครือข่ายและองค์ความรู้ที่ส่งเสริมขีดความสามารถในการแข่งขัน การขยายตลาด ทั้งตลาดเดิมและตลาดใหม่

1.3 คำแถลงนโยบายของคณะรัฐมนตรี พล.อ.ประยุทธ์ จันทร์โอชา นายกรัฐมนตรี แถลงต่อรัฐสภา วันพฤหัสบดีที่ 25 กรกฎาคม 2562

นโยบายหลัก 12 ด้าน

1. การปกป้องและเชิดชูสถาบันพระมหากษัตริย์
2. การสร้างความมั่นคงและปลอดภัยของประเทศ และความสงบสุขของประเทศ
3. การทำนุบำรุงศาสนา ศิลปะและวัฒนธรรม
4. การสร้างบทบาทของไทยในเวทีโลก

/ 5. การพัฒนา ...

5. การพัฒนาเศรษฐกิจและความสามารถในการแข่งขันของไทย
6. การพัฒนาเศรษฐกิจและการกระจายความเจริญสู่ภูมิภาค
7. การพัฒนาสร้างความเข้มแข็งจากฐานราก
8. การปฏิรูปกระบวนการเรียนรู้และการพัฒนาศักยภาพของคนไทยทุกช่วงวัย
9. การพัฒนาระบบสาธารณสุขและหลักประกันทางสังคม
10. การฟื้นฟูทรัพยากรธรรมชาติและการรักษาสิ่งแวดล้อมเพื่อสร้างการเติบโตอย่างยั่งยืน
11. การปฏิรูปการบริหารจัดการภาครัฐ
12. การป้องกันและปราบปรามการทุจริตและประพฤติมิชอบ และกระบวนการยุติธรรม

นโยบายเร่งด่วน 12 เรื่อง

1. การแก้ไขปัญหาในการดำรงชีวิตของประชาชน
2. การปรับปรุงระบบสวัสดิการและพัฒนาคุณภาพชีวิตของประชาชน
3. มาตรการเศรษฐกิจเพื่อรองรับความผันผวนของเศรษฐกิจโลก
4. การให้ความช่วยเหลือเกษตรกรและพัฒนานวัตกรรม
5. การยกระดับศักยภาพของแรงงาน
6. การวางฐานรากระบบเศรษฐกิจของประเทศสู่อนาคต
7. การเตรียมคนไทยสู่ศตวรรษที่ 21
8. การแก้ไขปัญหาทุจริตและประพฤติมิชอบในวงราชการทั้งฝ่ายการเมืองและฝ่ายราชการประจำ
9. การแก้ไขปัญหายาเสพติดและสร้างความสงบสุขในพื้นที่ชายแดนภาคใต้
10. การพัฒนาระบบการให้บริการประชาชน
11. การจัดเตรียมมาตรการรองรับภัยแล้งและอุทกภัย
12. การสนับสนุนให้มีการศึกษา การรับฟังความคิดเห็นของประชาชนและการดำเนินการเพื่อแก้ไขเพิ่มเติมรัฐธรรมนูญ

1.4 แผนพัฒนาภาคตะวันออกเฉียงเหนือ/แผนพัฒนากลุ่มจังหวัดตะวันออกเฉียงเหนือตอนกลาง/แผนพัฒนาจังหวัดร้อยเอ็ด

1. แผนพัฒนาภาคตะวันออกเฉียงเหนือ

<u>วิสัยทัศน์</u>

"พัฒนาอีสานสู่มิติใหม่ให้เป็น ศูนย์กลางเศรษฐกิจของอนุภาคลุ่มแม่น้ำโขง"

ประเด็นการพัฒนาภาคตะวันออกเฉียงเหนือ

ประเด็นการพัฒนาที่ 1 : บริหารจัดการน้ำให้เพียงพอต่อการพัฒนาเศรษฐกิจและคุณภาพชีวิตอย่างยั่งยืน

1. แนวทางการพัฒนา

1.1 พัฒนาแหล่งน้ำเดิมและแหล่งน้ำธรรมชาติเพื่อเพิ่มประสิทธิภาพการกักเก็บ พัฒนาแหล่งน้ำใหม่ในพื้นที่โขง ชี มูล พัฒนาระบบส่งและกระจายน้ำ และบริหารจัดการน้ำแบบบูรณาการ

2. เป้าหมายและตัวชี้วัด

2.1 พื้นที่ชลประทานเพิ่มขึ้น

/ 3. แผนงาน ...

3. แผนงาน

3.1 เพิ่มประสิทธิภาพบริหารจัดการน้ำเพื่อการพัฒนาที่ยั่งยืน

ประเด็นการพัฒนาที่ 2 : แก้ปัญหาความยากจนและพัฒนาคุณภาพชีวิตผู้มีรายได้น้อยเพื่อลดความเหลื่อมล้ำทางสังคม

1. แนวทางการพัฒนา

1.1 พัฒนาอาชีพและรายได้ของผู้มีรายได้น้อย พัฒนาคุณภาพชีวิตและจัดสวัสดิการให้แก่ผู้สูงอายุ ผู้พิการ และผู้ด้อยโอกาส พัฒนาความรู้ ทักษะอาชีพ และการเรียนรู้ตลอดชีวิต

1.2 พัฒนาระบบการป้องกันและควบคุมโรคเฉพาะถิ่นแก้ปัญหาโรคพยาธิใบในไม้ตับพื้นที่เสี่ยง

1.3 พัฒนาโภชนาการแม่และเด็ก

2. เป้าหมายและตัวชี้วัด

2.1 สัดส่วนคนจน ลดลงเหลือร้อยละ 10.0

3. แผนงาน

3.1 พัฒนาอาชีพและคุณภาพชีวิตผู้มีรายได้น้อยเพื่อลดความเหลื่อมล้ำทางสังคม

3.2 พัฒนาระบบการป้องกันและควบคุมโรคพยาธิใบไม้ในตับและมะเร็งท่อน้ำดีในพื้นที่เสี่ยง

3.3 พัฒนาโภชนาการแม่และเด็ก

ประเด็นการพัฒนาที่ 3 : สร้างความเข้มแข็งของฐานเศรษฐกิจภายในควบคู่กับการแก้ไขปัญหาทรัพยากรธรรมชาติและสิ่งแวดล้อม

1. แนวทางการพัฒนา

1.1 พัฒนาพื้นที่ทุ่งกุลาร้องไห้เป็นแหล่งผลิตข้าวหอมมะลิคุณภาพสูง

1.2 ส่งเสริมการปรับเปลี่ยนไปสู่สินค้าเกษตรชนิดใหม่ตามศักยภาพของพื้นที่ และความต้องการตลาด

1.3 ส่งเสริมและพัฒนาเศรษฐกิจฐานชีวภาพ (Bio Economy) ให้เป็นฐานรายได้ใหม่ที่สำคัญของภาค

1.4 ส่งเสริมและสนับสนุนธุรกิจ SMEs ธุรกิจ Startup และวิสาหกิจชุมชน ผลิตสินค้าอุปโภคบริโภค

1.5 พัฒนาเมืองเป็นศูนย์กลางจังหวัดเป็นเมืองน่าอยู่

1.6 อนุรักษ์และส่งเสริมการฟื้นฟูทรัพยากรป่าไม้ให้คงความสมบูรณ์และรักษาความหลากหลายทางชีวภาพของพื้นที่ต้นน้ำและป่าธรรมชาติที่สำคัญ

1.7 ส่งเสริมและสนับสนุนการศึกษาวิจัยเพื่อพัฒนาความรู้เทคโนโลยี นวัตกรรมและความคิดสร้างสรรค์ในการพัฒนาภาค

2. เป้าหมายและตัวชี้วัด

2.1 อัตราการขยายตัวการผลิตภาคเกษตรขยายตัวเพิ่มขึ้นไม่ต่ำกว่าร้อยละ 1.5 ต่อปี

2.2 อัตราการเจริญเติบโตเศรษฐกิจของภาคขยายตัวเพิ่มขึ้นไม่ต่ำกว่าร้อยละ 3.5 ต่อปี

2.3 สัดส่วนพื้นที่ป่าไม้เพิ่มขึ้นไม่ต่ำกว่าร้อยละ 15 ต่อพื้นที่ภาค

3. แผนงาน

3.1 เพิ่มศักยภาพการผลิตข้าวหอมมะลิทุ่งกุลาร้องไห้สู่มาตรฐานเกษตรอินทรีย์

/ 3.2 ส่งเสริม ...

3.2 ส่งเสริมการปรับเปลี่ยนการผลิตสินค้าเกษตรไปสู่สินค้าชนิดใหม่ตามศักยภาพพื้นที่

3.3 เพิ่มศักยภาพการผลิตโคเนื้อและโคนมคุณภาพสูง

3.4 ส่งเสริมการผลิตเศรษฐกิจชีวภาพ (Bio Economy) ให้เป็นฐานรายได้ใหม่ที่สำคัญของภาค

3.5 ส่งเสริมอุตสาหกรรมขนาดย่อมเพื่อการส่งออกสู่ประเทศเพื่อนบ้าน

3.6 พัฒนาเมืองเป็นศูนย์กลางจังหวัดเป็นเมืองน่าอยู่

3.7 บริหารจัดทรัพยากรป่าไม้ และสิ่งแวดล้อมอย่างยั่งยืน

3.8 พัฒนานวัตกรรมเพื่อการพัฒนาภาค

ประเด็นการพัฒนาที่ 4 : พัฒนาการท่องเที่ยวเชิงบูรณาการ

1. แนวทางการพัฒนา

1.1 พัฒนาและส่งเสริมการท่องเที่ยวเชิงประเพณีวัฒนธรรมในทุกพื้นที่

1.2 พัฒนาและส่งเสริมการท่องเที่ยวอารยธรรมอีสานใต้

1.3 พัฒนาและส่งเสริมการท่องเที่ยววิถีชีวิตลุ่มแม่น้ำโขง

1.4 พัฒนาและส่งเสริมการท่องเที่ยวยุคก่อนประวัติศาสตร์

1.5 พัฒนาและส่งเสริมการท่องเที่ยวเชิงกีฬา

1.6 พัฒนาและส่งเสริมการท่องเที่ยวธรรมชาติ

2. เป้าหมายและตัวชี้วัด

2.1 รายได้การท่องเที่ยวเพิ่มขึ้นไม่ต่ำกว่าร้อยละ 10 ต่อปี

3. แผนงาน

3.1 ส่งเสริมและพัฒนาการท่องเที่ยวเชิงประเพณีวัฒนธรรม

3.2 ส่งเสริมและพัฒนาการท่องเที่ยวอารยธรรมอีสานใต้

3.3 ส่งเสริมและพัฒนาการท่องเที่ยววิถีชีวิตลุ่มแม่น้ำโขง

3.4 พัฒนาเศรษฐกิจฐานราก

3.5 ส่งเสริมและพัฒนาการท่องเที่ยวยุคก่อนประวัติศาสตร์

3.6 ส่งเสริมและพัฒนาการท่องเที่ยวเชิงกีฬา

3.7 พัฒนาและส่งเสริมการท่องเที่ยวธรรมชาติ

ประเด็นการพัฒนาที่ 5 : ใช้โอกาสจากการพัฒนาโครงข่ายคมนาคมขนส่งเชื่อมโยงพื้นที่เศรษฐกิจหลักภาคกลางและพื้นที่ระเบียงเศรษฐกิจภาคตะวันออก (EEC) เพื่อพัฒนาเมือง และพื้นที่เศรษฐกิจใหม่

1. แนวทางการพัฒนา

1.1 เร่งพัฒนาโครงสร้างพื้นฐานขนาดใหญ่ที่เชื่อมโยงภาคกับพื้นที่ เศรษฐกิจหลักภาคกลางและพื้นที่ระเบียงเศรษฐกิจภาคตะวันออก (EEC) ให้แล้วเสร็จตามแผน

1.2 พัฒนาเมืองสำคัญให้เป็นเมืองศูนย์กลางการค้า การลงทุน การบริการสุขภาพและศูนย์กลางการศึกษา

1.3 พัฒนาอุตสาหกรรมต่อเนื่องจากการพัฒนาระบบคมนาคม

2. เป้าหมายและตัวชี้วัด

2.1 อัตราการเจริญเติบโตเศรษฐกิจของภาคขยายตัวเพิ่มขึ้นไม่ต่ำกว่าร้อยละ 3.5 ต่อปี

/ 3. แผนงาน ...

3. แผนงาน

3.1 พัฒนาโครงข่ายคมนาคมขนส่งขนาดใหญ่และพัฒนาพื้นที่รอบสถานีขนส่งระบบรางในเมืองที่มีศักยภาพภาคตะวันออกเฉียงเหนือ

3.2 พัฒนาเมืองศูนย์กลางการค้า การลงทุน การบริการสุขภาพ และศูนย์กลางการศึกษา

3.3 พัฒนาอุตสาหกรรมต่อเนื่องจากการพัฒนาระบบคมนาคม

ประเด็นการพัฒนาที่ 6 : พัฒนาความร่วมมือกับประเทศเพื่อนบ้าน สร้างความเข้มแข็งเศรษฐกิจแนวชายแดนและระเบียงเศรษฐกิจ

1. แนวทางการพัฒนา

1.1 พัฒนาด่านชายแดน พัฒนาโครงสร้างพื้นฐานเชื่อมโยงชายแดน และพัฒนาพื้นที่เขตพัฒนาเศรษฐกิจพิเศษชายแดน

2. เป้าหมายและตัวชี้วัด

2.1 มูลค่าการค้าชายแดนเพิ่มขึ้นไม่ต่ำกว่าร้อยละ 20 ต่อปี

3. แผนงาน

3.1 สร้างความเข้มแข็งทางเศรษฐกิจตามแนวชายแดน และแนวระเบียงเศรษฐกิจ

2. แผนพัฒนากลุ่มจังหวัดภาคตะวันออกเฉียงเหนือตอนกลาง พ.ศ. 2566 – 2570

กลุ่มจังหวัดภาคตะวันออกเฉียงเหนือตอนกลางได้กำหนดเป้าหมายการพัฒนากลุ่มจังหวัดในห้วงระยะเวลา พ.ศ. 2566 – 2570 เพื่อใช้เป็นกรอบแนวทางของการพัฒนากลุ่มจังหวัด ภายใต้ผลการวิเคราะห์สภาพแวดล้อม ศักยภาพ บริบทของการพัฒนาที่ผ่านมาและในอนาคต รวมทั้งสภาพของปัญหาและความต้องการของประชาชน โดยมีเป้าหมายการพัฒนากลุ่มจังหวัดภาคตะวันออกเฉียงเหนือตอนกลางว่า **“เติบโตด้วยเศรษฐกิจแห่งอนาคต สังคมเป็นสุข สิ่งแวดล้อมยั่งยืน”** มีเป้าหมายการพัฒนา ดังนี้

วิสัยทัศน์

“เติบโตด้วยเศรษฐกิจแห่งอนาคต สังคมมั่นคงอย่างยั่งยืน”

เป้าหมายการพัฒนา

1. เป็นศูนย์กลางด้านการเกษตรและอุตสาหกรรมการเกษตรที่มีมูลค่าสูง
2. เป็นศูนย์กลางด้านอุตสาหกรรมบริการและการท่องเที่ยวของภูมิภาคที่ตอบสนองต่อความต้องการของตลาดแห่งอนาคต
3. เป็นกลุ่มจังหวัดที่มีการบริหารจัดการทรัพยากรธรรมชาติ มีพื้นที่สีเขียวทุกประเภทเพิ่มขึ้น

ตัวชี้วัดรวม

1. อัตราการขยายตัวของผลิตภัณฑ์มวลรวมกลุ่มจังหวัด ร้อยละ 7.5
2. อัตราการขยายตัวรายได้การท่องเที่ยวกลุ่มจังหวัด ร้อยละ 5
3. สัดส่วนพื้นที่สีเขียวทุกประเภทเพิ่มขึ้น ร้อยละ 1

ประเด็นการพัฒนากลุ่มจังหวัด

ประเด็นการพัฒนาที่ 1 ส่งเสริมและยกระดับการเกษตรและอุตสาหกรรมเกษตรที่มีมูลค่าสูงด้วยชีวภาพ

ประเด็นการพัฒนาที่ 2 พัฒนาขีดความสามารถทางการแข่งขันด้านการค้า การบริการ และการท่องเที่ยวเชิงคุณค่าเพื่อรองรับระบบเศรษฐกิจแห่งอนาคต

/ ประเด็น ...

ประเด็นการพัฒนาที่ 3 อนุรักษ์และบริหารจัดการทรัพยากรธรรมชาติและสิ่งแวดล้อม เพื่อการพัฒนาที่สมดุลด้วยเศรษฐกิจ BCG และลดความเสี่ยงจากสาธารณภัยด้วยพลังชุมชนและเทคโนโลยี

ประเด็นการพัฒนาที่ 4 พัฒนาทรัพยากรมนุษย์ สังคมมีคุณภาพ ชุมชนพื้นที่และเมืองมีความเจริญน่าอยู่อย่างยั่งยืน

ประเด็นการพัฒนาที่ 1 : ส่งเสริมและยกระดับการเกษตรและอุตสาหกรรมการเกษตรที่มีมูลค่าสูงด้วยเศรษฐกิจชีวภาพ

1. วัตถุประสงค์

1.1 เพิ่มขีดความสามารถทางการแข่งขันและรายได้ภาคการเกษตรของกลุ่มจังหวัดให้สูงขึ้น

1.2 เป็นศูนย์กลางด้านการเกษตรและอุตสาหกรรมการเกษตรที่มีมูลค่าสูงด้วยฐานเศรษฐกิจชีวภาพ

1.3 ส่งเสริมเทคโนโลยีและนวัตกรรมมาใช้เพื่อเพิ่มมูลค่าทางการเกษตรให้มีมูลค่าสูง ลดการใช้สารเคมี และเพิ่มผลิตภาพแรงงานภาคการเกษตร

2. เป้าหมายและตัวชี้วัด

2.1 อัตราการขยายตัวของภาคเกษตร เฉลี่ยร้อยละ 7.5 (4,644 ลบ.)

2.2 อัตราการขยายตัวของมูลค่าสินค้าเกษตรชีวภาพ เฉลี่ยร้อยละ 5

3. แนวทางการพัฒนา

3.1 พัฒนาโครงสร้างพื้นฐาน แหล่งน้ำเพื่อการเกษตร ระบบโลจิสติกส์การเกษตร และเทคโนโลยีหลังการเก็บเกี่ยว

3.2 ยกระดับความสามารถทางการแข่งขันของเกษตรและผู้ประกอบการอุตสาหกรรมการเกษตรด้วยเศรษฐกิจชีวภาพ เศรษฐกิจหมุนเวียน และเศรษฐกิจสีเขียว

3.3 ส่งเสริมการปรับโครงสร้างการผลิตการให้มีมูลค่าสูง ยกระดับผลิตภาพ สร้างมูลค่าเพิ่มให้สินค้าเกษตรกลุ่มเป้าหมายด้วยภูมิปัญญา เทคโนโลยี และนวัตกรรม

3.4 สร้างผู้ประกอบการด้านเกษตร และพัฒนาช่องทางการตลาดที่หลากหลายเพื่อรองรับระบบเศรษฐกิจแห่งอนาคต

4. แผนงานโครงการอย่างย่อ (Project Brief)

4.1 โครงการพัฒนาโครงสร้างพื้นฐาน ระบบโลจิสติกส์การเกษตร การนำเทคโนโลยีเครื่องจักรกลเพื่อเพิ่มผลิต และเทคโนโลยีหลังการเก็บเกี่ยวเพื่อการผลิตและเพิ่มมูลค่าสินค้าเกษตรมูลค่าสูง

4.2 โครงการเพิ่มประสิทธิภาพการบริหารจัดการและสร้างแหล่งน้ำเพื่อผลิตการเกษตรที่มีมูลค่าสูง

4.3 โครงการส่งเสริมการมาตรฐานการผลิต การบริหารจัดการ และตรวจสอบรับรองมาตรฐานการผลิตสินค้าการเกษตรเพื่อการตลาดในอนาคต

4.4 โครงการยกระดับการแข่งขันของเกษตรกรด้วยเศรษฐกิจชีวภาพ เศรษฐกิจหมุนเวียน และเศรษฐกิจสีเขียว

4.5 โครงการส่งเสริมการผลิตพืช/ปศุสัตว์/ประมงให้มีสารอาหารสูง และการผลิตอาหารฟังก์ชั่นมูลค่าสูง

4.6 โครงการส่งเสริมการผลิต การแปรรูปคุณภาพสูง โดยการนำภูมิปัญญา เทคโนโลยี และนวัตกรรมในสินค้าเกษตรเป้าหมายสู่เกษตรกรผู้ประกอบการเชิงพาณิชย์

/ 4.7 โครงการ ...

4.7 โครงการพัฒนาสินค้าเกษตรอัตลักษณ์พื้นถิ่นในตลาดมูลค่าสูงตอบสนองการตลาดในระดับสากล

4.8 โครงการเพิ่มศักยภาพเกษตรกรเพื่อเป็นผู้ประกอบการ (Start up) เพื่อรองรับเศรษฐกิจแห่งอนาคต

4.9 โครงการเพิ่มประสิทธิภาพการบริหารจัดการ ห่วงโซ่อุปทาน และการตลาดสินค้าเกษตรครบวงจรเพื่อรองรับระบบเศรษฐกิจดิจิทัล

ประเด็นการพัฒนาที่ 2 : การพัฒนาขีดความสามารถการแข่งขันด้านการค้า การบริการและการท่องเที่ยวเชิงคุณค่าเพื่อรองรับระบบเศรษฐกิจแห่งอนาคต

1. วัตถุประสงค์

1.1 เพื่อส่งเสริมการค้า การลงทุน ระบบโลจิสติกส์ ระบบรางและอุตสาหกรรมอากาศยานและการท่องเที่ยวเพื่อขับเคลื่อนเศรษฐกิจของกลุ่มจังหวัดภาคตะวันออกเฉียงเหนือตอนกลางให้เติบโตได้ในอนาคต

1.2 เป็นกลุ่มจังหวัดมีขีดความสามารถในการแข่งขันสูงขึ้นเป็นศูนย์กลางความเจริญทางเศรษฐกิจและสังคมของภาคตะวันออกเฉียงเหนือ

1.3 เป็นศูนย์กลางการท่องเที่ยวของภูมิภาคที่ตอบสนองต่อความต้องการของตลาดแห่งอนาคต

2. เป้าหมายและตัวชี้วัด

2.1 มูลค่าการลงทุนในกลุ่มจังหวัดเพิ่มขึ้น ร้อยละ 10

2.2 อัตราส่วนรายได้จากการท่องเที่ยวของจังหวัดขอนแก่นและจังหวัดอื่นๆ ในกลุ่มจังหวัดสัดส่วน 60:40

3. แนวทางการพัฒนา

3.1 พัฒนาโครงข่ายคมนาคม เพิ่มประสิทธิภาพระบบโลจิสติกส์ ระบบรางและอุตสาหกรรมอากาศยาน เพื่อสนับสนุนการค้า การลงทุน และการท่องเที่ยว

3.2 พัฒนาศักยภาพ SMEs ผู้ประกอบธุรกิจเพิ่งเกิดใหม่ (Start up) และส่งเสริมพัฒนาขีดความสามารถในการแข่งขันของผู้ประกอบการและการพัฒนาทักษะแรงงานเพื่อรองรับระบบเศรษฐกิจแห่งอนาคต

3.3 พัฒนาการท่องเที่ยว และยกระดับสู่การท่องเที่ยวเชิงคุณค่า ด้วยเศรษฐกิจสร้างสรรค์

3.4 การพัฒนาตลาดสินค้า การบริการ และการท่องเที่ยวกลุ่มจังหวัดเพื่อรองรับระบบเศรษฐกิจแห่งอนาคต

4. แผนงานโครงการอย่างย่อ (Project Brief)

4.1 โครงการพัฒนาโครงข่ายคมนาคมกลุ่มจังหวัดอย่างเป็นระบบเพื่อสนับสนุนการค้า การลงทุน การอุตสาหกรรม และการท่องเที่ยว เชื่อมโยงจังหวัด กลุ่มจังหวัด และภูมิภาค

4.2 โครงเพิ่มประสิทธิภาพระบบโลจิสติกส์ของกลุ่มจังหวัดภาคตะวันออกเฉียงเหนือตอนกลาง

4.3 โครงการร้อยแก่นสารสินธุ์ Railway innopolis มหานครระบบราง

4.4 โครงการส่งเสริมอุตสาหกรรมอากาศยานและการบิน

4.5 โครางการพัฒนาโครงสร้างพื้นฐาน สร้างและพัฒนาแหล่งท่องเที่ยวใหม่ พร้อมสิ่งอำนวยความสะดวกด้านการท่องเที่ยวของกลุ่มจังหวัด

/ 4.6 โครงการ ...

4.6 โครงการพัฒนาศักยภาพ SMEs ผู้ประกอบการธุรกิจเพิ่งเกิดใหม่ (Start up) และส่งเสริมสนับสนุนการออกแบบระบบนิเวศธุรกิจ (Ecosystems) เพื่อสร้างผู้ประกอบการแห่งอนาคตในตลาดดิจิทัล

4.7 โครงการพัฒนาคุณภาพฝีมือแรงงาน (Up skill) และเพิ่มทักษะแก่ผู้ประกอบการเพื่อเพิ่มขีดความสามารถทางการแข่งขัน และการส่งเสริมการพัฒนาฝีมือแรงงานชั้นสูงในอุตสาหกรรมเป้าหมายเพื่อรองรับเศรษฐกิจมูลค่าสูง

4.8 โครงการส่งเสริมการค้า การลงทุน การอุตสาหกรรมของกลุ่มจังหวัดเพื่อสนับสนุนระบบเศรษฐกิจแห่งอนาคต

4.9 โครงการส่งเสริมการท่องเที่ยวอัตลักษณ์กลุ่มจังหวัด และยกระดับการท่องเที่ยวเชิงคุณค่ากลุ่มร้อยแก่นสารสินธุ์ด้วยเศรษฐกิจสร้างสรรค์

4.10 โครงการพัฒนาเส้นทางท่องเที่ยว ดีโน-ทุ่งกุลา-สารคาม

4.11 โครงการส่งเสริมพื้นที่กลุ่มจังหวัดเป็นพื้นที่ถ่ายทำ และสนับสนุนผู้ผลิต ภาพยนตร์ละครซีรีย์ และอุตสาหกรรมเกี่ยวเนื่องของผู้ผลิตในกลุ่มจังหวัดเพื่อส่งเสริมอิทธิพลทางวัฒนธรรม (Soft Power) กลุ่มร้อยแก่นสารสินธุ์

4.12 โครงการพัฒนาและยกระดับผลิตภัณฑ์ชุมชนให้ได้มาตรฐาน

4.13 โครงการส่งเสริมผ้าไหมร้อยแก่นสารสินธุ์สู่ตลาดโลก

4.14 โครงการพัฒนาระบบตลาดผลิตภัณฑ์กลุ่มจังหวัด (สินค้า การบริการ และการท่องเที่ยว) แบบหลายช่องทางเพื่อรองรับเศรษฐกิจดิจิทัล

4.15 โครงการส่งเสริมเศรษฐกิจสร้างสรรค์เพื่อการผลิต การตลาดของผลิตภัณฑ์กลุ่มจังหวัดเพื่อรองรับตลาดในอนาคต

ประเด็นการพัฒนาที่ 3 : อนุรักษ์และบริหารจัดการทรัพยากรธรรมชาติและสิ่งแวดล้อมเพื่อการพัฒนาที่สมดุลด้วยเศรษฐกิจ BCG และลดความเสี่ยงจากสาธารณภัยด้วยพลังชุมชนและเทคโนโลยี

1. วัตถุประสงค์

1.1 เป็นกลุ่มจังหวัดที่มีการบริหารจัดการทรัพยากรธรรมชาติ มีพื้นที่สีเขียวทุกประเภทเพิ่มขึ้น

1.2 สามารถจัดการภัยพิบัติอย่างบูรณาการร่วมกันระหว่างจังหวัดและกลุ่มจังหวัดใกล้เคียงให้มีประสิทธิภาพในการลดความเสี่ยงการเกิดภัยพิบัติอย่างยั่งยืน

2. เป้าหมายและตัวชี้วัด

2.1 สัดส่วนพื้นที่สีเขียวทุกประเภทเพิ่มขึ้น ร้อยละ 1

2.2 สัดส่วนหมู่บ้านที่ประสบอุทกภัยและภัยแล้ง ร้อยละ 5.5

3. แนวทางการพัฒนา

3.1 ส่งเสริมเศรษฐกิจชีวภาพ (Bio economy) เศรษฐกิจหมุนเวียน (Circular economy) และเศรษฐกิจสีเขียว (Green economy) เพื่อการพัฒนาที่สมดุล

3.2 อนุรักษ์และบริหารทรัพยากรธรรมชาติ ส่งเสริมการปลูกป่าและอุตสาหกรรมเกษตรสาขาป่าไม้เพิ่มพื้นที่สีเขียวกลุ่มจังหวัด

3.3 ส่งเสริมอนุรักษ์สิ่งแวดล้อม การจัดการของเสีย น้ำเสีย ฝุ่น ควัน กลุ่มจังหวัดแบบบูรณาการ

3.4 เสริมสร้างการบูรณาการเพื่อลดความเสี่ยงจากสาธารณภัยด้วยพลังชุมชนและเทคโนโลยี

/ 4. แผนงาน ...

4. แผนงานโครงการอย่างย่อ (Project Brief)

4.1 โครงการส่งเสริมการเพิ่มประสิทธิภาพการหมุนเวียนการใช้ทรัพยากรในระบบอุตสาหกรรมการผลิตของกลุ่มจังหวัด

4.2 โครงการส่งเสริมการพัฒนาการใช้พลังงานหมุนเวียน การพัฒนานวัตกรรมสีเขียวเพื่อเศรษฐกิจและสังคม

4.3 โครงการส่งเสริมการออกแบบผลิตภัณฑ์ท้องถิ่นที่เป็นมิตรกับสิ่งแวดล้อม ส่งเสริมการใช้ฉลากสิ่งแวดล้อมในผลิตภัณฑ์กลุ่มจังหวัดเพื่อตลาดแห่งอนาคต

4.4 โครงการส่งเสริมการปลูกป่า เพิ่มพื้นที่สีเขียว และอุตสาหกรรมเกษตรสาขาป่าไม้ เชื่อมโยง 4 จังหวัด

4.5 โครงการส่งเสริมอาชีพการผลิตกล้าไม้และการดูแลรักษาต้นไม้ สวนป่า และผู้มีหน้าที่จัดการและดูแลต้นไม้ (รุกขกร)

4.6 โครงการธนาคารน้ำใต้ดินเพื่อการพัฒนาเศรษฐกิจและสังคม

4.7 โครงการส่งเสริมการจัดการขยะมูลฝอยชุมชนกลุ่มร้อยแก่นสารสินธุ์แบบบูรณาการ

4.8 โครงการส่งเสริมการผลิตสินค้าเกษตรที่เป็นมิตรกับสิ่งแวดล้อม และลดมลพิษจากฝุ่นควันจากการจราจรและภาคการผลิตอุตสาหกรรม

4.9 โครงการลดความเสี่ยงจากภัยธรรมชาติ และสาธารณภัยด้วยพลังงานชุมชนและเทคโนโลยี

4.10 โครงการแก้ปัญหาน้ำท่วมน้ำแล้งลุ่มน้ำชี และลุ่มน้ำในกลุ่มจังหวัดแบบบูรณาการ

ประเด็นการพัฒนาที่ 4 : พัฒนาทรัพยากรมนุษย์ สังคมมีคุณภาพ ชุมชนพื้นที่และเมืองมีความเจริญน่าอยู่อย่างยั่งยืน

1. วัตถุประสงค์

1.1 เป็นกลุ่มจังหวัดที่มีทรัพยากรมนุษย์ที่มีศักยภาพรองรับการเปลี่ยนแปลงและสังคมมีความมั่นคงและสงบสุขอย่างยั่งยืน

1.2 เพื่อพัฒนาการศึกษาทั้งในและนอกระบบ รวมทั้งการเสริมสร้างพัฒนาการเด็กทุกช่วงวัยเพื่อการเรียนรู้ตลอดชีวิต

1.3 พัฒนาระบบการแก้ไขปัญหาทางด้านสาธารณสุขที่เป็นประเด็นร่วมของกลุ่มจังหวัด

1.4 ส่งเสริมการพัฒนาชุมชน/พื้นที่ เชิงสร้างสรรค์ให้เป็นพื้นที่น่าอยู่สำหรับทุกคน

2. เป้าหมายและตัวชี้วัด

2.1 รายได้ครัวเรือนเฉลี่ยเพิ่มขึ้น ร้อยละ 5

2.2 ค่าสัมประสิทธิ์ความเสมอภาคด้านรายได้ (Gini coefficient) ลดลง 0.35

3. แนวทางการพัฒนา

3.1 พัฒนาทรัพยากรมนุษย์ และยกระดับการศึกษาและคุณภาพชีวิตในทุกช่วงวัยอย่างเท่าเทียม

3.2 สร้างความเข้มแข็งให้กับชุมชน สังคมแก้ไขปัญหาคนยากจนข้ามรุ่น

3.3 เสริมสร้างและแก้ไขปัญหาสาธารณสุขที่เป็นประเด็นร่วมของกลุ่มจังหวัด

3.4 พัฒนาชุมชนพื้นที่และเมืองให้เป็นพื้นที่น่าอยู่สำหรับคน

/ 4. แผนงาน ...

4. แผนงานโครงการอย่างย่อ (Project Brief)

4.1 โครงการพัฒนาทรัพยากรมนุษย์เพิ่มศักยภาพในการดำรงชีวิตอย่างมีคุณภาพ และยกระดับคุณภาพชีวิตกลุ่มเปราะบางในทุกช่วงวัยอย่างเท่าเทียม

4.2 โครงการเตรียมการก่อนยามสูงอายุกลุ่มร้อยแก่นสารสินธุ์

4.3 โครงการส่งเสริมสติปัญญาของผู้เรียนกลุ่มร้อยแก่นสารสินธุ์

4.4 โครงการส่งเสริมคุณภาพการศึกษา ทักษะการเรียนรู้ที่จำเป็นในศตวรรษที่ 21 กลุ่มร้อยแก่นสารสินธุ์

4.5 โครงการเสริมสร้างสร้างความเข้มแข็งให้กับชุมชน สังคมทั้งด้านเศรษฐกิจ สังคม และความมั่นคงเพื่อความอยู่ดีมีสุข

4.6 โครงการแก้ไขปัญหาความยากจน ส่งเสริมอาชีพ เพื่อแก้ไขปัญหาคนยากจนข้ามรุ่น ยกระดับศักยภาพและเพิ่มขีดความสามารถของเศรษฐกิจฐานรากกลุ่มร้อยแก่นสารสินธุ์

4.7 โครงการยกระดับคุณภาพชีวิตทุกกลุ่มวัยร้อยแก่นสารสินธุ์

4.8 โครงการพัฒนาระบบการแก้ไขปัญหาโรคพยาธิใบไม้ตับและมะเร็งท่อน้ำดี ร้อยแก่นสารสินธุ์

4.9 โครงการพัฒนาเศรษฐกิจด้านเกษตรสมุนไพรและการพัฒนาเมืองสมุนไพร ร้อยแก่นสารสินธุ์เพื่อพึ่งตนเองในการรับมือกับโรคอุบัติใหม่

4.10 โครงการส่งเสริมการพัฒนาพื้นที่ ชุมชน เมืองด้วยเศรษฐกิจสร้างสรรค์

4.11 โครงการอนุรักษ์อัตลักษณ์ชุมชนดั้งเดิมบนวิถีโลกใหม่

3. แผนพัฒนาจังหวัดร้อยเอ็ด (พ.ศ. 2566 – 2570)

แผนพัฒนาจังหวัดร้อยเอ็ด พ.ศ. 2566 – 2570 ฉบับปี พ.ศ. 2566 ได้จัดทำบนพื้นฐานของกรอบยุทธศาสตร์ชาติ ระยะ 20 ปี (พ.ศ. 2561 - 2580) ซึ่งเป็นแผนหลักของการพัฒนาประเทศ แผนพัฒนาเศรษฐกิจและสังคมแห่งชาติ ฉบับที่ 12 (พ.ศ. 2560 - 2564) ยุทธศาสตร์การพัฒนาภาคตะวันออกเฉียงเหนือ และยุทธศาสตร์การจัดสรรงบประมาณรายจ่ายประจำปี รวมทั้ง การนำผลการวิเคราะห์ข้อมูลสภาพทั่วไป ปัญหาและความต้องการของประชาชน ตลอดจนการประเมินผลการพัฒนาที่ผ่านมา ศักยภาพการพัฒนาในปัจจุบัน และโอกาสในการพัฒนาในอนาคตของจังหวัด โดยนำมาวิเคราะห์จุดแข็ง จุดอ่อน โอกาส และอุปสรรค มาจัดทำแผนพัฒนาจังหวัดร้อยเอ็ด พ.ศ. 2566 – 2570 ฉบับปี 2566 ซึ่งสรุปได้ ดังนี้

1. เป้าหมายการพัฒนาจังหวัด (ระยะ 5 ปี)

“ร้อยเอ็ดเมืองเกษตรอัจฉริยะ ท่องเที่ยวสร้างสรรค์ วัฒนธรรมสร้างมูลค่า สังคมพัฒนาอย่างยั่งยืน”

2. พันธกิจ

1. ส่งเสริมการพัฒนาจังหวัดด้วยวิทยาศาสตร์ เทคโนโลยี และนวัตกรรม มุ่งสู่เมืองอัจฉริยะ
2. ส่งเสริมและพัฒนากระบวนการผลิตสินค้าเกษตรและข้าวหอมมะลิ เพื่อสร้างมูลค่า
3. พัฒนาขีดความสามารถทางการแข่งขัน ด้านการบริการ การท่องเที่ยว การค้า การลงทุน

/ 4. พัฒนาคน ...

4. พัฒนาคนให้มีคุณภาพ สร้างโอกาส สร้างอาชีพ รายได้ หลุดพ้นความยากจน

5. อนุรักษ์และฟื้นฟูทรัพยากรธรรมชาติและสิ่งแวดล้อมให้มีคุณภาพ

6. สร้างความมั่นคงภายในและส่งเสริมการให้บริการภาครัฐอย่างทั่วถึงและเป็นธรรม

3. ตัวชี้วัดความสำเร็จตามเป้าหมายการพัฒนาจังหวัด

1. ผลิตภัณฑ์มวลรวมของจังหวัด (GPP) เพิ่มขึ้น

2. ประชาชนมีสุขภาวะที่ดี หลุดพ้นความยากจน พึ่งตนเองได้

4. ประเด็นการพัฒนาของจังหวัด

ประเด็นการพัฒนาที่ 1 พัฒนาและส่งเสริมการเกษตรแบบอัจฉริยะ และอุตสาหกรรมแปรรูปผลผลิตทางการเกษตร สู่เกษตรมูลค่าสูง

ประเด็นการพัฒนาที่ 2 เสริมสร้างขีดความสามารถทางการแข่งขันด้านการค้า การลงทุน การบริการและการท่องเที่ยว

ประเด็นการพัฒนาที่ 3 พัฒนาคนทุกช่วงวัยและระบบนิเวศสนับสนุน (Ecosystem) เพื่อลดปัญหาความยากจน ความเหลื่อมล้ำ มีคุณภาพชีวิตที่ดี

ประเด็นการพัฒนาที่ 4 เสริมสร้างความสมดุลทรัพยากรธรรมชาติและสิ่งแวดล้อม พร้อมรับการเปลี่ยนแปลงของสภาพภูมิอากาศ และระบบเศรษฐกิจแบบ BCG อย่างยั่งยืน

ประเด็นการพัฒนาที่ 5 เสริมสร้างความมั่นคงภายใน และยกระดับการบริหารจัดการภาครัฐให้มีสมรรถนะสูง

วัตถุประสงค์ เป้าหมายและตัวชี้วัด และแนวทางการพัฒนา ตามประเด็นการพัฒนา

ประเด็นการพัฒนาที่ 1 พัฒนาและส่งเสริมการเกษตรแบบอัจฉริยะ และอุตสาหกรรมแปรรูปผลผลิตทางการเกษตร สู่เกษตรมูลค่าสูง

วัตถุประสงค์

1. เพื่อปรับโครงสร้างการผลิต ในพืชและสัตว์เศรษฐกิจ สู่ระบบเกษตรอัจฉริยะ และสร้างผลผลิตมูลค่าสูง

2. เพื่อเพิ่มศักยภาพอุตสาหกรรมภาคครัวเรือน กลุ่มเกษตรกร สถาบันเกษตรกรที่เกี่ยวเนื่องให้มีความเข้มแข็งมีศักยภาพ สามารถแข่งขันได้

3. เพื่อลดการทำเกษตรในพื้นที่ไม่เหมาะสม และปรับสู่การทำเกษตรทางเลือกที่มีมูลค่าสูงและเหมาะสม

4. เพื่อเพิ่มรายได้ GPP ภาคเกษตรต่อสัดส่วน GPP จังหวัดให้สูงขึ้น

เป้าหมายและตัวชี้วัด

1. สัดส่วน GPP ภาคเกษตร ต่อ GPP จังหวัด เพิ่มขึ้น ร้อยละ 3

2. อัตราการขยายตัวของมูลค่าสินค้าเกษตรเป้าหมาย เพิ่มขึ้น ร้อยละ 5

3. จำนวนเกษตรกรที่ทำการเกษตร แบบ Smart Farm เพิ่มขึ้น 200 แปลง/ฟาร์ม

4. ร้อยละของครัวเรือนมีน้ำ เพื่อการเกษตรอย่างเพียงพอ

/ แนวทาง ...

แนวทางการพัฒนา

1. ส่งเสริมการปรับเปลี่ยนการผลิตสินค้าเกษตรสู่เกษตรมูลค่าสูง และลดพื้นที่การทำเกษตรที่ไม่เหมาะสม ปรับสู่สินค้าชนิดใหม่ที่มีมูลค่าสูง เหมาะสมกับพื้นที่ และทิศทางของตลาด

2. พัฒนาเกษตรกร กลุ่มเกษตรกร สถาบันเกษตรกรที่เกี่ยวเนื่องเพื่อยกระดับสู่การทำเกษตรสมัยใหม่ (Smart Farm) และต่อยอดสู่เกษตรชีวภาพตามแนวคิด BCG Model

3. เพิ่มศักยภาพการผลิตข้าวหอมมะลิ มุ่งสู่มาตรฐานเกษตร GAP อินทรีย์ และ GI ให้ครอบคลุม โดยนำเทคโนโลยี และนวัตกรรมมาใช้

4. พัฒนาระบบนิเวศปัจจัยการผลิต ทั้งโครงสร้างพื้นฐานด้านแหล่งน้ำเพื่อการเกษตร ระบบฐานข้อมูลภาคเกษตรและน้ำ (Big data) ของจังหวัด เพื่อสนับสนุนการทำเกษตรแบบแม่นยำ

5. พัฒนาและส่งเสริมทุ่งกุลาร้องไห้ให้เป็นเขตเศรษฐกิจพิเศษข้าวหอมมะลิมูลค่าสูง อุตสาหกรรมแปรรูปเกษตรและอาหารของภูมิภาค

ประเด็นการพัฒนาที่ 2 เสริมสร้างขีดความสามารถทางการแข่งขันด้านการค้า การลงทุน การบริการและการท่องเที่ยว

วัตถุประสงค์

1. เพื่อให้อุตสาหกรรมครัวเรือน วิสาหกิจชุมชน SMEs อุตสาหกรรมแปรรูปมีขีดความสามารถทางการแข่งขัน และเกิดการลงทุนเพิ่มขึ้น

2. เพื่อยกระดับการบริการและการท่องเที่ยวและวัฒนธรรมให้มีมาตรฐาน เป็นที่รู้จักและดึงดูดนักท่องเที่ยว นำมาสู่การสร้างมูลค่าเพิ่มให้กับเศรษฐกิจของจังหวัด

3. เพื่อให้เกิดความเชื่อมโยงโครงข่ายคมนาคม เพิ่มประสิทธิภาพโลจิสติกส์ ทั้งระบบของจังหวัดเพื่อเชื่อมโยงกับระบบราง อุตสาหกรรมอากาศยาน เชื่อมภูมิภาค เพื่อเสริมสร้างศักยภาพการค้า การลงทุน การบริการและการท่องเที่ยว

4. เพื่อเพิ่มอัตราการขยายตัวทางเศรษฐกิจของจังหวัดให้เป็นไปในอัตราเดียวกับการขยายตัวของภูมิภาค และของประเทศ

เป้าหมายและตัวชี้วัด

1. รายได้จากการท่องเที่ยวของจังหวัด เพิ่มขึ้น ร้อยละ 5

2. อัตราการขยายตัวของมูลค่าผลิตภัณฑ์มวลรวมนอกภาคการเกษตรของจังหวัด เพิ่มขึ้น ร้อยละ 5

3. มูลค่าการลงทุนเพิ่มขึ้น ร้อยละ 2

แนวทางการพัฒนา

1. พัฒนาศักยภาพอุตสาหกรรมครัวเรือน วิสาหกิจชุมชน และ SMEs ให้มีขีดความสามารถทางการแข่งขันในระบบเศรษฐกิจสมัยใหม่

2. พัฒนาโครงสร้างพื้นฐานและสิ่งอำนวยความสะดวก เพื่อเชื่อมโยงเส้นทางท่องเที่ยว การค้าและการลงทุน

/ 3. ส่งเสริม ...

3. ส่งเสริมกิจกรรมทางการท่องเที่ยวรูปแบบใหม่ และพัฒนาแหล่งท่องเที่ยวสำคัญ แหล่งท่องเที่ยวชุมชนให้ได้มาตรฐาน รวมทั้งยกระดับวัฒนธรรมพื้นถิ่นเพื่อสร้างมูลค่าทางเศรษฐกิจ

4. พัฒนาผลิตภัณฑ์พื้นถิ่นไปสู่มาตรฐานสากลเพื่อสร้างเศรษฐกิจในชุมชนให้เติบโตยิ่งขึ้น

5. พัฒนาช่องทางการตลาดที่หลากหลายทั้งออนไลน์และออฟไลน์เพื่อรองรับระบบเศรษฐกิจแห่งอนาคต

ประเด็นการพัฒนาที่ 3 พัฒนาคนทุกช่วงวัยและระบบนิเวศสนับสนุน (Ecosystem) เพื่อลดปัญหาความยากจน ความเหลื่อมล้ำ มีคุณภาพชีวิตที่ดี

วัตถุประสงค์

1. เพื่อให้คนทุกช่วงวัยได้รับการพัฒนาศักยภาพ เป็นคนดี มีคุณภาพ มีความรู้ มีทักษะ เรียนรู้ได้ด้วยตนเองในทุกช่วงวัย

2. เพื่อส่งเสริมและยกระดับอาชีพและรายได้ภาคครัวเรือนให้สูงขึ้น

3. เพื่อพัฒนาคุณภาพชีวิตของประชาชนให้มีความเป็นอยู่ที่ดีขึ้น มีอาชีพมั่นคง สุขภาพดี

4. เพื่อเพิ่มผลิตภาพแรงงานให้มีคุณภาพและความริเริ่มสร้างสรรค์

5. เพื่อสร้างความเป็นธรรม และลดความเหลื่อมล้ำในทุกมิติ

เป้าหมายและตัวชี้วัด

1. คนยากจนตาม TPMAP ของจังหวัด ลดลงร้อยละ 25 ต่อปี

2. ความเหลื่อมล้ำในการกระจายรายได้ของคนในจังหวัดร้อยเอ็ดลดลง 0.02

3. อัตราผู้ป่วยและตายด้วยโรคมะเร็งท่อน้ำดี ลดลงร้อยละ 10 ต่อปี

4. ผลิตภาพแรงงาน เพิ่มขึ้นร้อยละ 2 ต่อปี

5. คุณภาพการศึกษาทุกระดับทุกประเภทเพิ่มขึ้นสูงกว่าค่ากลางของระดับประเทศภายในปี พ.ศ. 2570

แนวทางการพัฒนา

1. ยกระดับคุณภาพชีวิตให้ได้มาตรฐานและแก้ไขปัญหาความยากจนให้กับผู้มีรายได้น้อย โดยเฉพาะคนจนตาม TPMAP เพื่อลดความเหลื่อมล้ำทางสังคมด้วยแนวคิดโมเดล smart tambon ให้เกิดการแก้ไขปัญหาความยากจนแบบตรงจุด และยั่งยืน

2. พัฒนาทักษะและยกระดับทักษะฝีมือแรงงานให้มีความพร้อมต่อการปรับโครงสร้างการผลิตและสอดคล้องกับทิศทางตลาดแรงงาน ให้มีผลิตภาพเพิ่มขึ้น

3. พัฒนาระบบป้องกันและควบคุมโรคพยาธิใบไม้ตับและมะเร็งท่อน้ำดี เพื่อลดอัตราผู้ป่วยและตาย

4. ยกระดับคุณภาพการศึกษา การเรียนรู้ และจัดสวัสดิการให้เท่าเทียม ทั่วถึง ตามความเหมาะสมทุกช่วงวัย เพื่อเตรียมความพร้อมกำลังคนให้มีทักษะที่เหมาะสมสอดคล้องกับโลกยุคศตวรรษที่ 21 และสามารถแข่งขันได้

5. สร้างสังคมคุณธรรมตามหลักร้อยเอ็ดเมืองคนดีวิถีพุทธ

/ ประเด็น ...

ประเด็นการพัฒนาที่ 4 เสริมสร้างความสมดุลทรัพยากรธรรมชาติและสิ่งแวดล้อม พร้อมรับการเปลี่ยนแปลงของสภาพภูมิอากาศ และระบบเศรษฐกิจแบบ BCG อย่างยั่งยืน

วัตถุประสงค์

1. เพื่ออนุรักษ์และรักษาทรัพยากรธรรมชาติ สิ่งแวดล้อม ให้มีความยั่งยืน และมีสมดุล
2. เพื่อฟื้นฟูและสร้างฐานทรัพยากรธรรมชาติและสิ่งแวดล้อม เพื่อลดผลกระทบจากการเปลี่ยนแปลงของสภาพภูมิอากาศ
3. เพื่อให้เกิดการบริหารจัดการทรัพยากรน้ำแบบบูรณาการสร้างโอกาสให้กับประชาชนทุกภาคส่วนเข้าถึงทรัพยากรน้ำได้อย่างเหมาะสม ป้องกันการเกิดอุทกภัยและภัยแล้งอย่างยั่งยืน
4. เพื่อให้ขยะมูลฝอยของจังหวัดร้อยเอ็ดทั้งระบบได้รับการจัดการอย่างถูกต้องตามหลักวิชาการ เป็นจังหวัดสะอาด
5. เพื่อส่งเสริมการใช้พลังงานทางเลือกที่เป็นมิตรต่อสิ่งแวดล้อม

เป้าหมายและตัวชี้วัด

1. สัดส่วนของพื้นที่ป่าไม้ เพิ่มขึ้นร้อยละ 2 ต่อปี
2. ประชาชนมีน้ำอุปโภคและบริโภคที่เพียงพอทั้งปริมาณและคุณภาพ ร้อยละ 100
3. สัดส่วนของปริมาณขยะที่กำจัดถูกต้องต่อปริมาณขยะที่เกิดขึ้น ร้อยละ 75
4. ได้รับการประกาศให้เป็นจังหวัดสะอาดภายในปี 2570
5. พื้นที่ความเสียหายอุทกภัยและภัยแล้ง ลดลงร้อยละ 20 ต่อปี

แนวทางการพัฒนา

1. อนุรักษ์และเพิ่มพื้นที่ทรัพยากรป่าไม้ของจังหวัดร้อยเอ็ดให้เกิดความสมดุลและยั่งยืน
2. บริหารจัดการและรักษาคุณภาพสิ่งแวดล้อม เพื่อคุณภาพชีวิตที่ดี การนำยุทธศาสตร์ BCG Model มาใช้เป็นหลักในการบริหารจัดการด้านสิ่งแวดล้อม
3. เพิ่มสมรรถนะและประสิทธิภาพการบริหารจัดการน้ำ พัฒนาแหล่งน้ำและระบบกระจายน้ำในพื้นที่แล้งและท่วมซ้ำซาก
4. บริหารจัดการแก้ไขปัญหาขยะอย่างเป็นระบบและแก้ไขปัญหาสิ่งแวดล้อมอื่นๆ เพื่อมุ่งสู่การเป็นจังหวัดสะอาด
5. ส่งเสริมการใช้พลังงานทางเลือกที่เป็นมิตรต่อสิ่งแวดล้อม เพื่อลดต้นทุนและเพิ่มมูลค่าทางการผลิตภาคเกษตร

ประเด็นการพัฒนาที่ 5 เสริมสร้างความมั่นคงภายใน และยกระดับการบริหารจัดการภาครัฐให้มีสมรรถนะสูง

วัตถุประสงค์

1. เพื่อให้ภาครัฐมีวัฒนธรรมการทำงานที่มุ่งผลสัมฤทธิ์และผลประโยชน์ส่วนรวม ตอบสนองความต้องการของประชาชนได้อย่างสะดวก รวดเร็ว โปร่งใส
2. เพื่อให้ภาครัฐเกิดการพัฒนาสู่การเป็นรัฐบาลดิจิทัลเต็มรูปแบบ

/ 3. เพื่อให้มี ...

3. เพื่อให้มีระบบฐานข้อมูลภาครัฐ (Big Data) แบบบูรณาการ เพื่อการอำนวยความสะดวกต่อการบริการและแก้ไขปัญหาให้ประชาชน และมีสมรรถนะสูง

4. เพื่อลดปัญหาอาชญากรรมในคดี 4 กลุ่ม จับกุมผู้กระทำผิดมาดำเนินคดีตามกฎหมาย

เป้าหมายและตัวชี้วัด

1. จังหวัดร้อยเอ็ดและองค์กรปกครองส่วนท้องถิ่น ผ่านการประเมินและมีค่าคะแนน ITA ระดับประเทศ เพิ่มขึ้นร้อยละ 50

2. จังหวัดมีการพัฒนาระบบราชการ 4.0 (PMQA 4.0) ให้อยู่ในระดับก้าวหน้า ภายในปี พ.ศ. 2570

3. ร้อยละของจำนวนคดีอาชญากรรมในคดี 4 กลุ่ม จับกุมผู้กระทำผิด ร้อยละ 85

4. จำนวนหมู่บ้านสีขาวปลอดยาเสพติด เพิ่มขึ้นร้อยละ 95

5. เรื่องร้องเรียน ร้องทุกข์ ได้รับการดำเนินการแก้ไขไม่น้อยกว่าร้อยละ 98

แนวทางการพัฒนา

1. เสริมสร้างความมั่นคงของสถาบันชาติ ศาสนา พระมหากษัตริย์ และสร้างความปรองดองสมานฉันท์

2. เพิ่มประสิทธิภาพการป้องกันและปราบปรามอาชญากรรมและปัญหายาเสพติด และปัญหาสาธารณภัย

3. ส่งเสริมสนับสนุนให้ส่วนราชการ หน่วยงาน และองค์กรปกครองส่วนท้องถิ่น บริหารราชการภายใต้หลักบริหารกิจการบ้านเมืองที่ดี โดยให้ประชาชนเข้ามามีส่วนร่วม

4. ส่งเสริมและพัฒนาบุคลากรภาครัฐด้านดิจิทัล เพื่อเตรียมความพร้อมสู่ระบบราชการอัจฉริยะ (Smart Governance) และจังหวัดดิจิทัลเต็มรูปแบบ

5. พัฒนาระบบบริหารจัดการภาครัฐให้บริการอย่างทั่วถึงและเป็นธรรม

1.5 ยุทธศาสตร์การพัฒนาขององค์กรปกครองส่วนท้องถิ่นในเขตจังหวัดร้อยเอ็ด เพื่อจัดทำแผนพัฒนาท้องถิ่น (พ.ศ. 2566 – 2570)

วิสัยทัศน์

“องค์กรปกครองส่วนท้องถิ่นในเขตจังหวัดร้อยเอ็ด มีบริการสาธารณะที่ดี เน้นการมีส่วนร่วมทุกภาคส่วน เพื่อการพัฒนาท้องถิ่นและประโยชน์ของประชาชนอย่างยั่งยืน”

พันธกิจ

1. ส่งเสริมการจัดทำบริการสาธารณะให้ได้ประสิทธิภาพ เพื่อสร้างโอกาส สร้างอาชีพ รายได้ ยกระดับคุณภาพชีวิตให้มีความมั่นคง

2. ส่งเสริมการสร้างภูมิคุ้มกันให้สามารถรองรับการเปลี่ยนแปลงอย่างมีประสิทธิภาพ

3. ส่งเสริมการมีส่วนร่วมและประสานพลังทุกภาคส่วนในการขับเคลื่อนการพัฒนาท้องถิ่น

เป้าประสงค์รวม

1. ท้องถิ่นมีการพัฒนาอย่างยั่งยืน

2. ประชาชนมีคุณภาพชีวิตที่ดี

/ ประเด็น ...

ประเด็นยุทธศาสตร์

ประเด็นยุทธศาสตร์ที่ 1. พัฒนาด้านโครงสร้างพื้นฐาน

ประเด็นยุทธศาสตร์ที่ 2. พัฒนาด้านคุณภาพชีวิตและสังคม

ประเด็นยุทธศาสตร์ที่ 3. พัฒนาด้านเศรษฐกิจชุมชนท้องถิ่น

ประเด็นยุทธศาสตร์ที่ 4. พัฒนาด้านการบริหารจัดการและส่งเสริมการมีส่วนร่วม

ยุทธศาสตร์การพัฒนาท้องถิ่น

ประเด็นยุทธศาสตร์ที่ 1 พัฒนาโครงสร้างพื้นฐาน

เป้าประสงค์

1. ท้องถิ่นมีสาธารณูปโภค สาธารณูปการที่ได้มาตรฐานและเป็นมิตรกับสิ่งแวดล้อม

ตัวชี้วัด

1. จำนวนโครงสร้างพื้นฐานที่ได้มาตรฐานเพิ่มขึ้น (จำนวน 203 แห่ง/ปี)
2. จำนวนชลประทานเพื่อการเกษตรเพิ่มขึ้น (จำนวน 20 แห่ง/ปี)
3. จำนวนทรัพยากรธรรมชาติและสิ่งแวดล้อมได้รับการฟื้นฟู (จำนวน 20 แห่ง/ปี)
4. จำนวนสถานที่กำจัดขยะมูลฝอยและสิ่งปฏิกูลเพิ่มขึ้นอย่างถูกหลักสุขาภิบาลเพิ่มขึ้น (จำนวน 5 แห่ง/ปี)

กลยุทธ์

1. พัฒนาระบบโครงสร้างพื้นฐานและสิ่งอำนวยความสะดวกให้ได้มาตรฐาน
2. พัฒนาแหล่งน้ำเดิมและแหล่งน้ำธรรมชาติเพื่อเพิ่มประสิทธิภาพการกักเก็บ พัฒนาชลประทานและเขตไฟฟ้าเพื่อการเกษตรให้ครอบคลุมทุกพื้นที่ และเพิ่มประสิทธิภาพบริหารจัดการน้ำเพื่อการพัฒนาที่ยั่งยืน
3. พัฒนาด้านผังเมือง การควบคุมอาคาร กำจัดขยะมูลฝอย สิ่งปฏิกูล น้ำเสีย การป้องกันและบรรเทาสาธารณภัย และการจราจร
4. บริหารจัดการทรัพยากรป่าไม้และสิ่งแวดล้อมอย่างยั่งยืน ส่งเสริมการสร้างความตระหนักและการเรียนรู้ของประชาชนในการฟื้นฟู ปลูกป่า การป้องกันการบุกรุกป่าต้นน้ำและพื้นที่ลุ่มน้ำและป้องกันการชะล้างพังทลายของดิน

ประเด็นยุทธศาสตร์ที่ 2 พัฒนาด้านคุณภาพชีวิตและสังคม

เป้าประสงค์

1. ประชาชนมีคุณภาพ มีงานทำ มีรายได้เพียงพอต่อการดำรงชีพ
2. ชุมชนในท้องถิ่นเป็นสังคมที่เข้มแข็ง สมานฉันท์ เกื้อกูลและเอื้ออาทรต่อกัน

ตัวชี้วัด

1. เด็ก/นักเรียนและเยาวชนได้รับการพัฒนาตามเกณฑ์มาตรฐานการศึกษาขั้นพื้นฐาน ร้อยละ 100
2. ประชาชนนำปรัชญาเศรษฐกิจพอเพียงมาดำรงชีวิต ร้อยละ 85
3. แรงงานได้พัฒนาสู่แรงงานมีฝีมือ ร้อยละ 50
4. ประชาชนเข้าถึงสวัสดิการด้านสาธารณสุขของรัฐ ร้อยละ 100

/ กลยุทธ์ ...

กลยุทธ์

1. พัฒนาคนทุกช่วงวัย สร้างสังคมแห่งการเรียนรู้ตลอดชีวิต ยกระดับคุณภาพการศึกษาทั้งในระบบและนอกระบบ สืบทอดองค์ความรู้ ศิลปะ วัฒนธรรม จารีตประเพณีและภูมิปัญญาท้องถิ่น

2. พัฒนาประชาชนในจังหวัดให้มีครอบครัวอบอุ่น ดำรงชีวิตอย่างมีความสุข ใช้ชีวิตแบบพอเพียงตามปรัชญาเศรษฐกิจพอเพียง ส่งเสริมให้มีระบบการจัดการความรู้ภูมิปัญญาท้องถิ่น สนับสนุนชุมชนต้นแบบ

3. พัฒนาศักยภาพแรงงาน ทั้งแรงงานในระบบ แรงงานนอกระบบและแรงงานวิสาหกิจชุมชนไปสู่แรงงานที่มีความรู้ มีฝีมือและความเชี่ยวชาญ

4. พัฒนาสวัสดิการสังคม การส่งเสริมและพัฒนาคุณภาพชีวิต สุขภาวะและสภาพแวดล้อม การป้องกันและระงับการระบาดของโรคติดต่อ ป้องกันปัญหาจากยาเสพติด ส่งเสริมสุขภาพพลานามัยของประชาชน และการเข้าถึงการรักษาพยาบาลของผู้ด้อยโอกาสทางสังคมและประชาชนทั่วไป

5. พัฒนาคุณภาพชีวิตและจัดสวัสดิการให้แก่ผู้สูงอายุ ผู้พิการและผู้ด้อยโอกาส

6. ยกระดับสถานพยาบาลชุมชนในพื้นที่ห่างไกลให้ได้มาตรฐาน

ประเด็นยุทธศาสตร์ที่ 3 พัฒนาด้านเศรษฐกิจชุมชนท้องถิ่น

เป้าประสงค์

1. ประชาชนหลุดพ้นปัญหาความยากจน

2. สินค้าการเกษตรของท้องถิ่นมีการเพิ่มมูลค่ามากขึ้น

ตัวชี้วัด

1. การสร้างผลิตภัณฑ์ชุมชนของกลุ่มอาชีพต่างๆ เพิ่มขึ้น ร้อยละ 5 ต่อปี

2. จำนวนแหล่งท่องเที่ยวใหม่ที่สร้างขึ้น แหล่งท่องเที่ยวทางธรรมชาติ และแหล่งท่องเที่ยวเชิงวัฒนธรรมเพิ่มขึ้น (จำนวน 20 แห่ง/ปี)

3. มูลค่าผลผลิตทางการเกษตร การบริการ การผลิต การค้า เพิ่มขึ้นร้อยละ 5 ต่อปี

4. จำนวนนวัตกรรมในท้องถิ่นเพิ่มขึ้น (จำนวน 5 โครงการ/ปี)

กลยุทธ์

1. ส่งเสริมการลงทุน ส่งเสริมแนวคิดเศรษฐกิจสร้างสรรค์ให้เกิดขึ้นแก่คนในชุมชน ส่งเสริมการพึ่งพาตนเองตามหลักปรัชญาเศรษฐกิจพอเพียง

2. พัฒนาการท่องเที่ยวของจังหวัดให้เป็นพื้นที่เป้าหมายทางการท่องเที่ยว การสร้างแหล่งท่องเที่ยวใหม่ แหล่งท่องเที่ยวทางธรรมชาติ แหล่งท่องเที่ยวเชิงวัฒนธรรม แหล่งท่องเที่ยวเชิงเกษตร หรือการท่องเที่ยววิถีไทย ส่งเสริมกลุ่มอาชีพ การบริการ การผลิต การค้า อุตสาหกรรมการท่องเที่ยว และการบริการของจังหวัด

3. สร้างมูลค่าเพิ่มให้กับผลิตผลทางการเกษตร ผลิตผลของกลุ่มอาชีพต่างๆ ส่งเสริมการใช้ปุ๋ยชีวภาพการลดต้นทุนการผลิต และการใช้พลังงานทดแทน

4. พัฒนากระบวนการผลิตและส่งเสริมการแปรรูปสินค้าการเกษตรด้วยนวัตกรรมให้เป็นเกษตรปลอดภัย สู่มาตรฐานสากลเกษตรอินทรีย์ เกษตรแปรรูป เกษตรอัตลักษณ์ท้องถิ่น เป็นมิตรต่อสิ่งแวดล้อม และสร้างนวัตกรรมใหม่เพื่อการพัฒนาท้องถิ่น

5. ส่งเสริมการวิจัยและพัฒนาเพื่อเพิ่มศักยภาพการผลิตและเพิ่มมูลค่าข้าวหอมมะลิ

/ ประเด็น ...

ประเด็นยุทธศาสตร์ที่ 4 พัฒนาด้านการบริหารจัดการและส่งเสริมการมีส่วนร่วม

เป้าประสงค์

1. ภาครัฐ ภาคเอกชน และภาคประชาชนมีส่วนร่วมในการพัฒนาท้องถิ่น
2. ท้องถิ่นมีการพัฒนาตามหลักธรรมาภิบาลของการบริหารกิจการบ้านเมืองที่ดี

ตัวชี้วัด

1. จำนวนประชาชนมีความสำนึกพลเมืองเพิ่มขึ้น (จำนวน 12,000 คน/ปี)
2. การมีส่วนร่วมของพลเมืองในโครงการพัฒนาต่างๆ เพิ่มขึ้นร้อยละ 100
3. การตอบสนองความต้องการของประชาชน เพิ่มขึ้นร้อยละ 100

กลยุทธ์

1. ส่งเสริมประชาธิปไตย สนับสนุนการพัฒนาประชาธิปไตยภาคพลเมือง การพัฒนาศักยภาพผู้นำชุมชน เสริมสร้างวัฒนธรรมและการมีส่วนร่วมของประชาชนในระบอบประชาธิปไตย
2. เสริมสร้างการมีส่วนร่วมของประชาชน เพื่อแก้ปัญหา การปฏิรูป และการพัฒนาท้องถิ่นในทุกๆ ด้านอย่างต่อเนื่อง
3. บริหารแบบบูรณาการและแบบประชารัฐ ให้เกิดผลสัมฤทธิ์ต่อภารกิจของรัฐ
4. สร้างความสงบ ความผาสุก ความมั่นคงในชีวิต อำนวยความยุติธรรม การลดความเหลื่อมล้ำในสังคม การสร้างโอกาสในการเข้าถึงหรือได้รับสิทธิและสวัสดิการของรัฐอย่างเท่าเทียมและเป็นธรรม
5. ลดขั้นตอนการปฏิบัติงานขององค์กรปกครองส่วนท้องถิ่นให้มีประสิทธิภาพและเกิดความคุ้มค่าในเชิงภารกิจของรัฐ เพื่อให้ประชาชนได้รับการอำนวยความสะดวกและได้รับการตอบสนองความต้องการ
6. เพิ่มประสิทธิภาพในการบริหารจัดการภาครัฐ สร้างบุคลากรขององค์กรปกครองส่วนท้องถิ่นให้เป็นคนดี คนเก่ง ยึดหลักคุณธรรม จริยธรรม มุ่งมั่นและเป็นมืออาชีพ

1.6 Thailand 4.0 โมเดลประเทศไทย 4.0

โมเดลประเทศไทย 4.0 เป็นวิสัยทัศน์เชิงนโยบายการพัฒนาทางเศรษฐกิจของประเทศไทย หรือโมเดลพัฒนาเศรษฐกิจของรัฐบาล ภายใต้การนำของพลเอกประยุทธ์ จันทร์โอชา นายกรัฐมนตรีและหัวหน้าคณะรักษาความสงบแห่งชาติ (คสช.) ที่เข้ามาบริหารประเทศบนวิสัยทัศน์ “มั่นคง มั่งคั่ง ยั่งยืน” ที่ต้องการปรับเปลี่ยนโครงสร้างทางเศรษฐกิจไปสู่ “Value Based Economy” หรือ “เศรษฐกิจที่ขับเคลื่อนด้วยนวัตกรรม” โดยมีฐานคิดหลัก คือ การเปลี่ยนจากการผลิตสินค้าโภคภัณฑ์ไปสู่สินค้าเชิงนวัตกรรม เปลี่ยนจากการขับเคลื่อนประเทศด้วยภาคอุตสาหกรรมไปสู่การขับเคลื่อนด้วยเทคโนโลยีความคิดสร้างสรรค์และนวัตกรรม และเปลี่ยนจากการเน้นภาคการผลิตสินค้าไปสู่การเน้นภาคบริการมากขึ้น ซึ่งเป็นการเปลี่ยนวิธีการทำที่มีลักษณะสำคัญ คือเปลี่ยนจากมนุษย์ที่สำคัญให้ทำงานร่วมกับเครื่องจักรกลเทคโนโลยีขั้นสูงที่นำเข้ามาช่วยในการภาคการผลิตในทุกสาขาอาชีพได้อย่างมีประสิทธิภาพ และเน้นการบริหารจัดการและเทคโนโลยี (Smart Farming) โดยเน้นการปรับสมดุลการพัฒนาใน 4 มิติ ไปพร้อม ๆ กัน ทั้งความมั่นคงทางเศรษฐกิจ การรักษ์สิ่งแวดล้อม การมีสังคมที่อยู่ดีมีสุข และการเสริมสร้างภูมิปัญญามนุษย์ ซึ่งจะทำให้ประเทศไทยสามารถรับมือกับการเปลี่ยนแปลงพลวัตโลกได้อย่างทันท่วงที

/ การขับเคลื่อน ...

การขับเคลื่อนการพัฒนาประเทศภายใต้โมเดล “ประเทศไทย 4.0” จะใช้แนวทาง “สานพลังประชารัฐ” เป็นตัวการขับเคลื่อน โดยมุ่งเน้นการมีส่วนร่วมของภาคเอกชน ภาคการเงิน การธนาคาร ภาคประชาชน ภาคสถาบันการศึกษา มหาวิทยาลัยและสถาบันวิจัยต่างๆ ร่วมกันระดมความคิด ผนึกกำลังขับเคลื่อนผ่านโครงการบันทึกความร่วมมือ กิจกรรม หรืองานวิจัยต่างๆ โดยมีกลุ่มเทคโนโลยีและอุตสาหกรรมเป้าหมาย ประกอบด้วย

1. กลุ่มอาหาร เกษตร และเทคโนโลยีชีวภาพ เปลี่ยนจากการเกษตรแบบดั้งเดิมในปัจจุบันไปสู่การเกษตรสมัยใหม่ที่เน้นการบริหารจัดการและเทคโนโลยี โดยเกษตรกรต้องร่ำรวยขึ้น และเป็นเกษตรกรแบบเป็นผู้ประกอบการ

2. กลุ่มสาธารณสุข สุขภาพ และเทคโนโลยีทางการแพทย์

3. กลุ่มเครื่องมืออุปกรณ์อัจฉริยะ หุ่นยนต์ และระบบเครื่องกลที่ใช้ระบบอิเล็กทรอนิกส์ควบคุม

4. กลุ่มดิจิตอล เทคโนโลยีอินเทอร์เน็ตที่เชื่อมต่อและบังคับอุปกรณ์ต่างๆ ปัญญาประดิษฐ์และเทคโนโลยีสมองกลฝังตัว

5. กลุ่มอุตสาหกรรมสร้างสรรค์ วัฒนธรรม และบริการที่มีมูลค่าสูง เปลี่ยนจากแรงงานทักษะต่ำไปสู่แรงงานที่มีความรู้ ความเชี่ยวชาญ และทักษะสูง

โมเดลพัฒนาเศรษฐกิจของประเทศภายใต้โมเดล“ประเทศไทย 4.0” ดังกล่าว ถือเป็นการผลึกกำลังของทุกภาคส่วนภายใต้แนวคิด “ประชารัฐ” ซึ่งเป็นการวางรากฐานการพัฒนาประเทศในระยะยาวเป็นจุดเริ่มต้นในการขับเคลื่อนและนำพาประเทศไปสู่การเป็นประเทศที่มั่นคง มั่นคั่ง และยั่งยืนในที่สุด

2. ยุทธศาสตร์องค์การบริหารส่วนจังหวัดร้อยเอ็ด

2.1 วิสัยทัศน์ (Vision)

“องค์การบริหารส่วนจังหวัดร้อยเอ็ดเป็นองค์กรหลักในการจัดทำบริการสาธารณะ สร้างภูมิคุ้มกันประสานพลังทุกภาคส่วนในการขับเคลื่อนการพัฒนาท้องถิ่น”

2.2 พันธกิจ (Mission)

1. จัดให้มีและบำรุงรักษาทางบก ทางน้ำ การผังเมืองรวม และสาธารณูปโภค สาธารณูปการขั้นพื้นฐานในเขตพื้นที่จังหวัด

2. ยกระดับให้มีคุณภาพชีวิตของคนให้มีความมั่นคง มั่งคั่ง ยั่งยืน เพื่อสร้างภูมิคุ้มกันให้สามารถรองรับการเปลี่ยนแปลงอย่างมีประสิทธิภาพ

3. พัฒนาคนให้มีคุณภาพ สร้างโอกาส สร้างอาชีพ สร้างรายได้ การส่งเสริมการท่องเที่ยวของจังหวัด สร้างความเข้มแข็งของท้องถิ่น น้อมนำแนวทางตามหลักปรัชญาเศรษฐกิจพอเพียงมาใช้ในการพัฒนาท้องถิ่น

4. ส่งเสริม พัฒนา ปรับปรุง อนุรักษ์และฟื้นฟูทรัพยากรธรรมชาติและสิ่งแวดล้อมให้มีความอุดมสมบูรณ์

5. สนับสนุนการยกระดับการศึกษา ส่งเสริม สืบสาน อนุรักษ์ ประเพณี วัฒนธรรมท้องถิ่น

6. ส่งเสริมและสนับสนุนการให้บริการภาครัฐอย่างทั่วถึงและเป็นธรรม

2.3 เป้าประสงค์รวม

1. พัฒนาระบบโครงสร้างพื้นฐาน สาธารณูปโภค สาธารณูปการในเขตจังหวัด

2. พัฒนาคุณภาพชีวิตคนทุกช่วงวัยให้มีคุณภาพชีวิตที่ดี มีความปลอดภัย ได้รับการเข้าถึงกิจกรรมของภาครัฐอย่างทั่วถึงและเป็นธรรม

/ 3. สนับสนุน ...

3. สนับสนุนการพัฒนาคนให้มีคุณภาพ สร้างโอกาส สร้างอาชีพ สร้างรายได้ ลดความเหลื่อมล้ำ ส่งเสริมการท่องเที่ยวของจังหวัด สร้างความเข้มแข็งของท้องถิ่น น้อมนำแนวทางตามหลักปรัชญาเศรษฐกิจพอเพียงมาใช้ในการพัฒนาท้องถิ่น

4. จังหวัดร้อยเอ็ดมีทรัพยากรธรรมชาติและสิ่งแวดล้อมที่อุดมสมบูรณ์ มีสภาพแวดล้อมที่ดี

5. สนับสนุนการยกระดับการพัฒนาด้านการศึกษา ส่งเสริม สืบสาน อนุรักษ์ ประเพณีวัฒนธรรมท้องถิ่น

6. ส่งเสริมและสนับสนุนการให้บริการภาครัฐอย่างทั่วถึงและเป็นธรรม

2.4 ประเด็นยุทธศาสตร์

ประเด็นยุทธศาสตร์ที่ 1 การพัฒนาด้านโครงสร้างพื้นฐาน

ประเด็นยุทธศาสตร์ที่ 2 การพัฒนาด้านสังคมและคุณภาพชีวิต

ประเด็นยุทธศาสตร์ที่ 3 การพัฒนาด้านเศรษฐกิจ

ประเด็นยุทธศาสตร์ที่ 4 การพัฒนาด้านทรัพยากรธรรมชาติและสิ่งแวดล้อม

ประเด็นยุทธศาสตร์ที่ 5 การพัฒนาด้านการศึกษา ศาสนาและวัฒนธรรม

ประเด็นยุทธศาสตร์ที่ 6 การพัฒนาด้านการบริหารการเมือง การปกครอง

ยุทธศาสตร์การพัฒนาท้องถิ่น

ประเด็นยุทธศาสตร์ที่ 1 การพัฒนาด้านโครงสร้างพื้นฐาน

พันธกิจที่สอดคล้องกับวิสัยทัศน์

1. จัดให้มีและบำรุงรักษาทางบก ทางน้ำ การผังเมืองรวม และสาธารณูปโภค สาธารณูปการขั้นพื้นฐานในเขตพื้นที่จังหวัด

2. การพัฒนาคนให้มีคุณภาพ สร้างโอกาส สร้างอาชีพ สร้างรายได้ การส่งเสริมการท่องเที่ยวของจังหวัด สร้างความเข้มแข็งของท้องถิ่น น้อมนำแนวทางตามหลักปรัชญาเศรษฐกิจพอเพียงมาใช้ในการพัฒนาท้องถิ่น

เป้าประสงค์ในการพัฒนาตามพันธกิจ

1. การพัฒนาระบบโครงสร้างพื้นฐาน สาธารณูปโภค สาธารณูปการในเขตจังหวัด

2. สนับสนุนการพัฒนาคนให้มีคุณภาพ สร้างโอกาส สร้างอาชีพ สร้างรายได้ ลดความเหลื่อมล้ำ ส่งเสริมการท่องเที่ยวของจังหวัด สร้างความเข้มแข็งของท้องถิ่น น้อมนำแนวทางตามหลักปรัชญาเศรษฐกิจพอเพียงมาใช้ในการพัฒนาท้องถิ่น

เป้าประสงค์

1. การก่อสร้าง พัฒนา ปรับปรุง บำรุงรักษาทางบก ทางน้ำ การผังเมืองรวมและสาธารณูปโภคพื้นฐาน การคมนาคมและการขนส่งที่ได้มาตรฐานเพิ่มขึ้น

ตัวชี้วัด

1. จำนวนโครงสร้างพื้นฐานที่ได้มาตรฐานเพิ่มขึ้น (จำนวน 120 แห่ง/ปี)

2. จำนวนชลประทานเพื่อการเกษตรเพิ่มขึ้น (จำนวน 40 แห่ง/ปี)

3. จำนวนบ่อบาดาลในไร่นาพร้อมติดตั้งเครื่องสูบน้ำพลังงานแสงอาทิตย์ (จำนวน 60 แห่ง/ปี)

4. จำนวนเครื่องจักรกล เครื่องมือ อุปกรณ์ (จำนวน 7 ชิ้น/ปี)

5. จำนวนโครงการข่ายคมนาคมร่วมกับองค์กรปกครองส่วนท้องถิ่นในเขตจังหวัดร้อยเอ็ด (จำนวน 203 โครงการ/ปี)

/ แนวทางการ ...

แนวทางการพัฒนาและตัวชี้วัดระดับแนวทางการพัฒนา

แนวทางการพัฒนา	ตัวชี้วัดระดับแนวทางการพัฒนา
1. ก่อสร้างถนนลาดยาง สะพาน และถนนคอนกรีตเชื่อมระหว่างองค์กรปกครองส่วนท้องถิ่นซ่อมสร้าง บูรณะ และบำรุงรักษาทางที่อยู่ในความรับผิดชอบขององค์การบริหารส่วนจังหวัดร้อยเอ็ดให้อยู่ในสภาพใช้การได้ดี	- จำนวนโครงการก่อสร้างโครงสร้างพื้นฐานที่ได้มาตรฐานงานช่าง
2. พัฒนาแหล่งน้ำสาธารณะ เพื่อให้ประชาชนใช้ในการอุปโภค บริโภค และเลี้ยงสัตว์	- จำนวนโครงการด้านแหล่งน้ำสำหรับอุปโภค บริโภคและการเลี้ยงสัตว์ที่ได้รับการพัฒนา
3. จัดหาและปรับปรุงน้ำเพื่อการผลิตประปาชุมชน ขุดเจาะบ่อบาดาลในไร่นาพร้อมติดตั้งเครื่องสูบน้ำพลังงานแสงอาทิตย์ฟรี และก่อสร้างระบบสำรองน้ำใต้ดิน	- จำนวนโครงการในการจัดหาและปรับปรุงน้ำเพื่อการผลิตประปาชุมชน ขุดเจาะบ่อบาดาลในไร่นาพร้อมติดตั้งเครื่องสูบน้ำพลังงานแสงอาทิตย์ฟรี และก่อสร้างระบบสำรองน้ำใต้ดิน
4. สนับสนุนการวางผังเมืองและการจัดการผังเมืองรวมเพื่อพัฒนาเมืองและชุมชนให้เป็นระเบียบ	- จำนวนโครงการ/กิจกรรมสนับสนุนในการวางผังเมืองและการจัดการผังเมืองรวมเพื่อพัฒนาเมืองและชุมชนให้เป็นระเบียบ
5. จัดหาเครื่องจักรกล เครื่องมือ อุปกรณ์ เพื่อสนับสนุนการพัฒนาโครงสร้างพื้นฐานอย่างเพียงพอ และการพัฒนาการประกอบอาชีพ และแก้ไขปัญหาความเดือดร้อนของประชาชนให้ทันต่อเหตุการณ์	- จำนวนโครงการ/กิจกรรมสนับสนุนในการจัดหาเครื่องจักรกล เครื่องมือ อุปกรณ์ เพื่อสนับสนุนการพัฒนาโครงสร้างพื้นฐานอย่างเพียงพอ และการพัฒนาการประกอบอาชีพ และแก้ไขปัญหาความเดือดร้อนของประชาชนให้ทันต่อเหตุการณ์
6. พัฒนาโครงข่ายคมนาคมร่วมกับองค์กรปกครองส่วนท้องถิ่นในเขตจังหวัด	- จำนวนโครงการ/กิจกรรมสนับสนุนในการพัฒนาโครงข่ายคมนาคมร่วมกับองค์กรปกครองส่วนท้องถิ่นในเขตจังหวัด

ความเชื่อมโยงยุทธศาสตร์

ยุทธศาสตร์การพัฒนาจังหวัดร้อยเอ็ด

- พัฒนาและส่งเสริมการเกษตรแบบอัจฉริยะ และอุตสาหกรรมแปรรูปผลผลิตทางการเกษตรสู่เกษตรมูลค่าสูง
- เสริมสร้างขีดความสามารถทางการแข่งขันด้านการค้า การลงทุน การบริการและการท่องเที่ยว
- พัฒนาคนทุกช่วงวัยและระบบนิเวศสนับสนุน (Ecosystem) เพื่อลดปัญหาความยากจนความเหลื่อมล้ำ มีคุณภาพชีวิตที่ดี

ยุทธศาสตร์การพัฒนาขององค์กรปกครองส่วนท้องถิ่นในเขตจังหวัดร้อยเอ็ด

- พัฒนาด้านโครงสร้างพื้นฐาน
- พัฒนาด้านคุณภาพชีวิตและสังคม

หน่วยงานรับผิดชอบหลัก : กองช่าง กองป้องกันและบรรเทาสาธารณภัย กองสวัสดิการสังคม
หน่วยงานสนับสนุน : กองยุทธศาสตร์และงบประมาณ

ประเด็นยุทธศาสตร์ที่ 2 การพัฒนาด้านสังคมและคุณภาพชีวิต

พันธกิจที่สอดคล้องวิสัยทัศน์

1. ยกระดับให้มีคุณภาพชีวิตของคนให้มีความมั่นคง มั่งคั่ง ยั่งยืน เพื่อสร้างภูมิคุ้มกันให้สามารถรองรับการเปลี่ยนแปลงอย่างมีประสิทธิภาพ

/ เป้าประสงค์ ...

เป้าประสงค์ในการพัฒนาตามพันธกิจ

1. พัฒนาคุณภาพชีวิตคนทุกช่วงวัยให้มีคุณภาพชีวิตที่ดี มีความปลอดภัย ได้รับการเข้าถึงกิจกรรมของภาครัฐอย่างทั่วถึงและเป็นธรรม

เป้าประสงค์

1. ประชาชนมีคุณภาพชีวิตที่ดี สุขภาพร่างกายแข็งแรง สมบูรณ์ ห่างไกลยาเสพติด มีความปลอดภัยในชีวิตและทรัพย์สิน

2. ชุมชนในท้องถิ่นเป็นสังคมที่เข้มแข็ง สมานฉันท์ เกื้อกูล เอื้ออาทรต่อกัน

ตัวชี้วัด

1. ร้อยละ 100 ของเด็ก/นักเรียน และเยาวชนได้รับการพัฒนาตามเกณฑ์มาตรฐานการศึกษาขั้นพื้นฐาน

2. ร้อยละ 80 ของจำนวนประชาชนที่มีคุณภาพชีวิตที่ดี สุขภาพร่างกายแข็งแรงสมบูรณ์

3. จำนวนกิจกรรมที่กองทุนฟื้นฟูผู้พิการและผู้สูงอายุดำเนินการ (จำนวน 20 ครั้ง/ปี)

4. จำนวนกลุ่มอาสา และองค์กรการกุศลที่ได้รับการสนับสนุน (จำนวน 5 กลุ่ม/ปี)

แนวทางการพัฒนาและตัวชี้วัดระดับแนวทางการพัฒนา

แนวทางการพัฒนา	ตัวชี้วัดระดับแนวทางการพัฒนา
1. ส่งเสริมการพัฒนาคุณภาพชีวิตของประชาชนในด้านต่างๆ อาทิ การสร้างสุขภาวะทั้งกายและใจ การออกกำลังกาย การกีฬา และนันทนาการ	- จำนวนโครงการ/กิจกรรมในการส่งเสริมการพัฒนาคุณภาพชีวิตของประชาชนในด้านต่างๆ อาทิ การสร้างสุขภาวะทั้งกายและใจ การออกกำลังกาย การกีฬา และนันทนาการ
2. ส่งเสริมการพัฒนาคนทั้งด้านความรู้ ควบคู่คุณธรรม จริยธรรม การรู้เท่าทันสื่อในสภาวะการเปลี่ยนแปลงของสังคมปัจจุบัน เพื่อสร้างภูมิคุ้มกันและสร้างความเข้มแข็งให้กับสถาบันทางสังคม เริ่มต้นจากสถาบันครอบครัว ชุมชนและสังคม	- จำนวนโครงการ/กิจกรรมในการส่งเสริมการพัฒนาคนทั้งด้านความรู้ ควบคู่คุณธรรม จริยธรรม การรู้เท่าทันสื่อในสภาวะการเปลี่ยนแปลงของสังคมปัจจุบัน เพื่อสร้างภูมิคุ้มกันและสร้างความเข้มแข็งให้กับสถาบันทางสังคม เริ่มต้นจากสถาบันครอบครัว ชุมชนและสังคม
3. การรักษาความสงบเรียบร้อยและความปลอดภัยในชีวิตและทรัพย์สิน โดยการส่งเสริมการป้องกันและแก้ไขปัญหายาเสพติด เพิ่มประสิทธิภาพการป้องกันและบรรเทาสาธารณภัย การบรรเทาความเดือดร้อนของประชาชนที่เกิดจากสาธารณภัย พร้อมทั้งให้ความช่วยเหลือ ส่งเสริมและสนับสนุนในการดูแลการจราจร	- จำนวนโครงการ/กิจกรรมในการรักษาความสงบเรียบร้อยและความปลอดภัยในชีวิตและทรัพย์สิน โดยการส่งเสริมการป้องกันและแก้ไขปัญหายาเสพติด เพิ่มประสิทธิภาพการป้องกันและบรรเทาสาธารณภัย การบรรเทาความเดือดร้อนของประชาชนที่เกิดจากสาธารณภัย พร้อมทั้งให้ความช่วยเหลือ ส่งเสริม และสนับสนุนในการดูแลการจราจร
4. สนับสนุนการดำเนินงาน การพัฒนาศักยภาพกลุ่มอาสาและองค์กรต่างๆ อาทิ กลุ่มแม่บ้าน กลุ่มสตรี กลุ่ม อสม. อาสาพัฒนาชุมชน อาสาสมัครองค์การบริหารส่วนจังหวัด กลุ่ม อปพร. ตำรวจอาสา กลุ่มเยาวชน และอื่นๆ	- จำนวนโครงการ/กิจกรรมในการสนับสนุนการดำเนินงาน การพัฒนาศักยภาพกลุ่มอาสา และองค์กรต่างๆ อาทิ กลุ่มแม่บ้าน กลุ่มสตรี กลุ่ม อสม. อาสาพัฒนาชุมชน อาสาสมัครองค์การบริหารส่วนจังหวัด กลุ่ม อปพร. ตำรวจอาสา กลุ่มเยาวชน และอื่นๆ
5. สนับสนุนการสงเคราะห์และการพัฒนาคุณภาพชีวิตเด็ก เยาวชน ผู้สูงอายุ ผู้พิการ และผู้ด้อยโอกาส สนับสนุนกิจกรรมองค์กรภาคประชาชน สังคม และกองทุนสวัสดิการชุมชนทุกตำบลให้เติบโตอย่างมั่นคงและยั่งยืน	- จำนวนโครงการ/กิจกรรมในการสนับสนุนการสงเคราะห์และการพัฒนาคุณภาพชีวิตเด็ก เยาวชน ผู้สูงอายุ ผู้พิการ และผู้ด้อยโอกาส สนับสนุนกิจกรรมองค์กรภาคประชาชน สังคม และกองทุนสวัสดิการชุมชนทุกตำบลให้เติบโตอย่างมั่นคงและยั่งยืน

/ แนวทาง ...

แนวทางการพัฒนาและตัวชี้วัดระดับแนวทางการพัฒนา (ต่อ)

แนวทางการพัฒนา	ตัวชี้วัดระดับแนวทางการพัฒนา
6. ขับเคลื่อนกองทุนฟื้นฟูผู้พิการและผู้สูงอายุที่ต้องได้รับการฟื้นฟูสมรรถภาพร่วมกับหน่วยงานราชการหรือองค์กรเอกชน รวมทั้งตั้งกองทุนช่วยเหลือผู้ป่วยโรคไตระยะสุดท้ายและจัดหาเครื่องฟอกไตบริการผู้ป่วยอย่างทั่วถึง	- จำนวนโครงการ/กิจกรรมในการขับเคลื่อนกองทุนฟื้นฟูผู้พิการและผู้สูงอายุที่ต้องได้รับการฟื้นฟูสมรรถภาพร่วมกับหน่วยงานราชการหรือองค์กรเอกชน รวมทั้งตั้งกองทุนช่วยเหลือผู้ป่วยโรคไตระยะสุดท้าย อย่างทั่วถึง
7. ส่งเสริมการดำเนินงานด้านสาธารณสุขมูลฐาน และเพิ่มศักยภาพและประสิทธิภาพในการปฏิบัติงานด้านสาธารณสุขให้หน่วยงานสาธารณสุขและบุคลากรด้านสาธารณสุขเพื่อพัฒนาศักยภาพชีวิตของประชาชนให้มีสุขภาพที่ดี	- จำนวนโครงการ/กิจกรรมในการส่งเสริมการดำเนินงานด้านสาธารณสุขมูลฐาน และเพิ่มศักยภาพและประสิทธิภาพในการปฏิบัติงานด้านสาธารณสุขให้หน่วยงานสาธารณสุขและบุคลากรด้านสาธารณสุข เพื่อพัฒนาศักยภาพชีวิตของประชาชนให้มีสุขภาพที่ดี

ความเชื่อมโยงยุทธศาสตร์

ยุทธศาสตร์การพัฒนาจังหวัดร้อยเอ็ด

- พัฒนาคนทุกช่วงวัยและระบบนิเวศสนับสนุน (Ecosystem) เพื่อลดปัญหาความยากจน ความเหลื่อมล้ำ มีคุณภาพชีวิตที่ดี
- เสริมสร้างความมั่นคงภายใน และยกระดับการบริหารจัดการภาครัฐให้มีสมรรถนะสูง

ยุทธศาสตร์การพัฒนาขององค์กรปกครองส่วนท้องถิ่นในเขตจังหวัดร้อยเอ็ด

- พัฒนาด้านคุณภาพชีวิตและสังคม
- พัฒนาด้านการบริหารจัดการและส่งเสริมการมีส่วนร่วม

หน่วยงานรับผิดชอบหลัก : กองสาธารณสุข กองการศึกษา ศาสนา และวัฒนธรรม กองสวัสดิการสังคม กองป้องกันและบรรเทาสาธารณภัย ทุกส่วนราชการในสังกัดองค์การบริหารส่วนจังหวัดร้อยเอ็ด และภาคีการพัฒนา

หน่วยงานสนับสนุน : กองยุทธศาสตร์และงบประมาณ

ประเด็นยุทธศาสตร์ที่ 3 การพัฒนาด้านเศรษฐกิจ

พันธกิจที่สอดคล้องวิสัยทัศน์

1. ยกระดับให้มีคุณภาพชีวิตของคนให้มีความมั่นคง มั่งคั่ง ยั่งยืน เพื่อสร้างภูมิคุ้มกันให้สามารถรองรับการเปลี่ยนแปลงอย่างมีประสิทธิภาพ

2. พัฒนาคนให้มีคุณภาพ สร้างโอกาส สร้างอาชีพ สร้างรายได้ การส่งเสริมการท่องเที่ยวของจังหวัด สร้างความเข้มแข็งของท้องถิ่น น้อมนำแนวทางตามหลักปรัชญาเศรษฐกิจพอเพียงมาใช้ในการพัฒนาท้องถิ่น

เป้าประสงค์ในการพัฒนาตามพันธกิจ

1. พัฒนาคุณภาพชีวิตคนทุกช่วงวัยให้มีคุณภาพชีวิตที่ดี มีความปลอดภัย ได้รับการเข้าถึงกิจกรรมของภาครัฐอย่างทั่วถึงและเป็นธรรม

/ 2. สนับสนุน ...

2. สนับสนุนการพัฒนาคนให้มีคุณภาพ สร้างโอกาส สร้างอาชีพ สร้างรายได้ ลดความเหลื่อมล้ำ ส่งเสริมการท่องเที่ยวของจังหวัด สร้างความเข้มแข็งของท้องถิ่น น้อมนำแนวทางตามหลักปรัชญาเศรษฐกิจพอเพียงมาใช้ในการพัฒนาท้องถิ่น

เป้าประสงค์

1. ประชาชนในจังหวัดมีงานทำ มีรายได้เพียงพอต่อการดำรงชีพที่เพิ่มขึ้น
2. สินค้าการเกษตรของท้องถิ่นมีการเพิ่มมูลค่ามากขึ้น

ตัวชี้วัด

1. จำนวนเครื่องมือทางการเกษตรและเทคโนโลยีสมัยใหม่ที่สนับสนุน (จำนวน 10 ชิ้น/ปี)
2. จำนวนแหล่งท่องเที่ยวใหม่ที่สร้างขึ้น และแหล่งท่องเที่ยวทางธรรมชาติเพิ่มขึ้น (จำนวน 5 แห่ง/ปี)
3. จำนวนแรงงานภายในจังหวัดที่ได้เพิ่มศักยภาพ (จำนวน 5,000 คน/ปี)
4. จำนวนนวัตกรรมในท้องถิ่นเพิ่มขึ้น (จำนวน 5 โครงการ/ปี)
5. จำนวนพลังงานทดแทนในเขตที่ไฟฟ้าเข้าไม่ถึงที่สนับสนุน (จำนวน 10 แห่ง/ปี)

แนวทางการพัฒนาและตัวชี้วัดระดับแนวทางการพัฒนา

แนวทางการพัฒนา	ตัวชี้วัดระดับแนวทางการพัฒนา
1. ส่งเสริมอาชีพ การสร้างงาน สร้างรายได้ และการกระจายรายได้แก่ประชาชน	- จำนวนโครงการ/กิจกรรมในการส่งเสริมอาชีพ การสร้างงาน สร้างรายได้ และการกระจายรายได้แก่ประชาชน
2. ส่งเสริม สนับสนุนข้าวหอมมะลิร้อยเอ็ดสู่ตลาดโลกและส่งเสริมการปลูกข้าวหอมมะลิอินทรีย์ และผลิตผลทางการเกษตรอื่นๆ	- จำนวนโครงการ/กิจกรรมในการส่งเสริม สนับสนุนข้าวหอมมะลิร้อยเอ็ดสู่ตลาดโลกและส่งเสริมการปลูกข้าวหอมมะลิอินทรีย์ และผลิตผลทางการเกษตรอื่นๆ
3. จัดให้มีและพัฒนาแหล่งน้ำ เพื่อใช้ในการครัวเรือน การประกอบอาชีพการเกษตรกรรม และก่อสร้างระบบชลประทาน	- จำนวนโครงการ/กิจกรรมในการจัดให้มีและพัฒนาแหล่งน้ำ เพื่อใช้ในการครัวเรือน การประกอบอาชีพการเกษตรกรรม และก่อสร้างระบบชลประทาน
4. ส่งเสริมและพัฒนาการปศุสัตว์ และการประมง	- จำนวนโครงการ/กิจกรรมในการส่งเสริมและพัฒนาการปศุสัตว์ และการประมง
5. ส่งเสริมการเพิ่มศักยภาพแรงงานให้กับแรงงานภายในจังหวัด	- จำนวนโครงการ/กิจกรรมในการส่งเสริมการเพิ่มศักยภาพแรงงานให้กับแรงงานภายในจังหวัด
6. ส่งเสริมให้มีระบบการผลิตเกษตรปลอดภัย การสร้างมูลค่าเพิ่มให้กับผลิตผลทางการเกษตร ผลิตผลของกลุ่มอาชีพต่างๆ การใช้ปุ๋ยอินทรีย์ชีวภาพ การลดต้นทุนการผลิต ตลอดจนการจัดหาเครื่องมือทางการเกษตรและเทคโนโลยีสมัยใหม่	- จำนวนโครงการ/กิจกรรมในการส่งเสริมให้มีระบบการผลิตเกษตรปลอดภัย การสร้างมูลค่าเพิ่มให้กับผลิตผลทางการเกษตร ผลิตผลของกลุ่มอาชีพต่างๆ การใช้ปุ๋ยอินทรีย์ชีวภาพ การลดต้นทุนการผลิต ตลอดจนการจัดหาเครื่องมือทางการเกษตรและเทคโนโลยีสมัยใหม่
7. ส่งเสริม พัฒนาและปรับปรุงแหล่งท่องเที่ยวให้สวยงามและประชาสัมพันธ์ให้เป็นที่รู้จักมากขึ้น ตลอดจนจัดให้มีระบบข้อมูลเพื่อการจัดการท่องเที่ยวอย่างเป็นระบบ	- จำนวนโครงการ/กิจกรรมในการส่งเสริม พัฒนาและปรับปรุงแหล่งท่องเที่ยวให้สวยงาม และประชาสัมพันธ์ให้เป็นที่รู้จักมากขึ้น ตลอดจนจัดให้มีระบบข้อมูลเพื่อการจัดการท่องเที่ยวอย่างเป็นระบบ

/ ความเชื่อมโยง...

ความเชื่อมโยงยุทธศาสตร์

ยุทธศาสตร์การพัฒนาจังหวัดร้อยเอ็ด

- พัฒนาและส่งเสริมการเกษตรแบบอัจฉริยะ และอุตสาหกรรมแปรรูปผลผลิตทางการเกษตรสู่เกษตรมูลค่าสูง
- เสริมสร้างขีดความสามารถทางการแข่งขันด้านการค้า การลงทุน การบริการและการท่องเที่ยว
- พัฒนาคนทุกช่วงวัยและระบบนิเวศสนับสนุน (Ecosystem) เพื่อลดปัญหาความยากจนความเหลื่อมล้ำ มีคุณภาพชีวิตที่ดี

ยุทธศาสตร์การพัฒนาขององค์กรปกครองส่วนท้องถิ่นในเขตจังหวัดร้อยเอ็ด

- พัฒนาด้านโครงสร้างพื้นฐาน
- พัฒนาด้านเศรษฐกิจชุมชนท้องถิ่น
- พัฒนาด้านการบริหารจัดการและส่งเสริมการมีส่วนร่วม

หน่วยงานรับผิดชอบหลัก : กองสาธารณสุข กองการศึกษา ศาสนาและวัฒนธรรม กองสวัสดิการสังคม กองป้องกันและบรรเทาสาธารณภัย กองช่าง สำนักปลัดองค์การบริหารส่วนจังหวัด ทุกส่วนราชการในสังกัดองค์การบริหารส่วนจังหวัดร้อยเอ็ด และภาคีการพัฒนา

หน่วยงานสนับสนุน : กองยุทธศาสตร์และงบประมาณ

ประเด็นยุทธศาสตร์ที่ 4 การพัฒนาด้านทรัพยากรธรรมชาติและสิ่งแวดล้อม

พันธกิจที่สอดคล้องวิสัยทัศน์

1. ส่งเสริม พัฒนา ปรับปรุง อนุรักษ์และฟื้นฟูทรัพยากรธรรมชาติและสิ่งแวดล้อมให้มีความอุดมสมบูรณ์

เป้าประสงค์ในการพัฒนาตามพันธกิจ

1. จังหวัดร้อยเอ็ดมีทรัพยากรธรรมชาติและสิ่งแวดล้อมที่อุดมสมบูรณ์ มีสภาพแวดล้อมที่ดี

เป้าประสงค์

1. จังหวัดร้อยเอ็ดมีทรัพยากรธรรมชาติที่อุดมสมบูรณ์ มีสภาพแวดล้อมที่ดี

ตัวชี้วัด

1. จำนวนอาสาสมัครทรัพยากรธรรมชาติและสิ่งแวดล้อมที่ได้รับการสร้างจิตสำนึก (จำนวน 500 คน/ปี)
2. จำนวนสถานที่กำจัดขยะมูลฝอยและสิ่งปฏิกูลรวมที่ได้รับการพัฒนา (จำนวน 4 แห่ง/ปี)
3. จำนวนทรัพยากรธรรมชาติและสิ่งแวดล้อมได้รับการฟื้นฟู (จำนวน 20 แห่ง/ปี)
4. จำนวนพลังงานทดแทนที่พัฒนา (จำนวน 5 แห่ง/ปี)

/ แนวทาง ...

แนวทางการพัฒนาและตัวชี้วัดระดับแนวทางการพัฒนา

แนวทางการพัฒนา	ตัวชี้วัดระดับแนวทางการพัฒนา
1. คุ้มครอง ดูแล และบำรุงรักษาป่าไม้ ที่ดิน ทรัพยากรธรรมชาติและสิ่งแวดล้อม และเพิ่มพื้นที่ป่าไม้ในเขตจังหวัดร้อยเอ็ด	- จำนวนโครงการ/กิจกรรมในการคุ้มครอง ดูแล และบำรุงรักษาป่าไม้ ที่ดิน ทรัพยากรธรรมชาติ และสิ่งแวดล้อม และเพิ่มพื้นที่ป่าไม้ในเขตจังหวัดร้อยเอ็ด
2. ส่งเสริมการสร้างความรู้ ความเข้าใจ การบริหารจัดการและการรักษาสภาพแวดล้อม และทรัพยากรธรรมชาติร่วมกับองค์กรปกครองส่วนท้องถิ่นในเขตจังหวัดร้อยเอ็ด	- จำนวนโครงการ/กิจกรรมในการส่งเสริมการสร้างความรู้ความเข้าใจ การบริหารจัดการและการรักษาสภาพแวดล้อมและทรัพยากรธรรมชาติร่วมกับองค์กรปกครองส่วนท้องถิ่นในเขตจังหวัดร้อยเอ็ด
3. เสริมสร้างจิตสำนึก ความตระหนัก และหวงแหนทรัพยากรธรรมชาติภายในชุมชนให้กับประชาชน	- จำนวนโครงการ/กิจกรรมในการเสริมสร้างจิตสำนึกความตระหนัก และหวงแหนทรัพยากรธรรมชาติภายในชุมชนให้กับประชาชน
4. ส่งเสริมและสนับสนุนการกำจัดขยะมูลฝอยและสิ่งปฏิกูลรวม ก่อสร้างระบบบำบัดน้ำเสียโดยการประสานความร่วมมือ ระหว่างองค์กรปกครองส่วนท้องถิ่นอื่น เพื่อแก้ไขปัญหาในระดับจังหวัด และระดับอำเภอ	- จำนวนโครงการ/กิจกรรมในการส่งเสริมและสนับสนุนการกำจัดขยะมูลฝอยและสิ่งปฏิกูลรวม ก่อสร้างระบบบำบัดน้ำเสียโดยการประสานความร่วมมือ ระหว่างองค์กรปกครองส่วนท้องถิ่นอื่น เพื่อแก้ไขปัญหาในระดับจังหวัดและระดับอำเภอ
5. ส่งเสริมการใช้พลังงานทดแทนในรูปแบบต่างๆ อาทิ พลังงานแสงอาทิตย์ ไบโอแก๊สฯ ทั้งในครัวเรือนและชุมชนในการประกอบอาชีพ	- จำนวนโครงการ/กิจกรรมในการส่งเสริมการใช้พลังงานทดแทนในรูปแบบต่างๆ อาทิ พลังงานแสงอาทิตย์ ไบโอแก๊สฯ ทั้งในครัวเรือนและชุมชนในการประกอบอาชีพ
6. ส่งเสริมและพัฒนาทรัพยากรธรรมชาติและสิ่งแวดล้อมให้มีคุณค่าและนำไปใช้ประโยชน์ให้มากขึ้น	- จำนวนโครงการ/กิจกรรมในการส่งเสริมและพัฒนาทรัพยากรธรรมชาติและสิ่งแวดล้อมให้มีคุณค่าและนำไปใช้ประโยชน์ให้มากขึ้น
7. การกระจายทรัพยากรธรรมชาติให้ประชาชนได้รับประโยชน์โดยเท่าเทียมกัน	- จำนวนโครงการ/กิจกรรมในการกระจายทรัพยากรธรรมชาติให้ประชาชนได้รับประโยชน์โดยเท่าเทียมกันการ

ความเชื่อมโยงยุทธศาสตร์

ยุทธศาสตร์การพัฒนาจังหวัดร้อยเอ็ด

- เสริมสร้างความสมดุลทรัพยากรธรรมชาติและสิ่งแวดล้อมพร้อมรับการเปลี่ยนแปลงของสภาพภูมิอากาศและระบบเศรษฐกิจแบบ BCG อย่างยั่งยืน

ยุทธศาสตร์การพัฒนาขององค์กรปกครองส่วนท้องถิ่นในเขตจังหวัดร้อยเอ็ด

- พัฒนาด้านโครงสร้างพื้นฐาน
- พัฒนาด้านเศรษฐกิจชุมชนท้องถิ่น
- พัฒนาด้านการบริหารจัดการและส่งเสริมการมีส่วนร่วม

หน่วยงานรับผิดชอบหลัก : กองสาธารณสุข กองการศึกษา ศาสนาและวัฒนธรรม กองป้องกันและบรรเทาสาธารณภัย กองช่าง ทุกส่วนราชการในสังกัดองค์การบริหารส่วนจังหวัดร้อยเอ็ด และภาคีการพัฒนา

หน่วยงานสนับสนุน : กองยุทธศาสตร์และงบประมาณ

/ ประเด็น ...

ประเด็นยุทธศาสตร์ที่ 5 การพัฒนาด้านการศึกษา ศาสนาและวัฒนธรรม

พันธกิจที่สอดคล้องวิสัยทัศน์

1. ยกระดับให้มีคุณภาพชีวิตของคนให้มีความมั่นคง มั่งคั่ง ยั่งยืน เพื่อสร้างภูมิคุ้มกันให้สามารถรองรับการเปลี่ยนแปลงอย่างมีประสิทธิภาพ

2. พัฒนาคนให้มีคุณภาพ สร้างโอกาส สร้างอาชีพ สร้างรายได้ การส่งเสริมการท่องเที่ยวของจังหวัด สร้างความเข้มแข็งของท้องถิ่น น้อมนำแนวทางตามหลักปรัชญาเศรษฐกิจพอเพียงมาใช้ในการพัฒนาท้องถิ่น

3. สนับสนุนการยกระดับการศึกษา ส่งเสริม สืบสาน อนุรักษ์ ประเพณี วัฒนธรรมท้องถิ่น

เป้าประสงค์ในการพัฒนาตามพันธกิจ

1. พัฒนาคุณภาพชีวิตคนทุกช่วงวัยให้มีคุณภาพชีวิตที่ดี มีความปลอดภัย ได้รับการเข้าถึงกิจกรรมของภาครัฐอย่างทั่วถึงและเป็นธรรม

2. สนับสนุนการพัฒนาคนให้มีคุณภาพ สร้างโอกาส สร้างอาชีพ สร้างรายได้ ลดความเหลื่อมล้ำ ส่งเสริมการท่องเที่ยวของจังหวัด สร้างความเข้มแข็งของท้องถิ่น น้อมนำแนวทางตามหลักปรัชญาเศรษฐกิจพอเพียงมาใช้ในการพัฒนาท้องถิ่น

3. สนับสนุนการยกระดับการพัฒนาด้านการศึกษา ส่งเสริม สืบสาน อนุรักษ์ ประเพณี วัฒนธรรมท้องถิ่น

เป้าประสงค์

1. ประชาชนไดรับการศึกษาขั้นพื้นฐานที่ได้มาตรฐานอย่างทั่วถึง ได้รับโอกาสการเรียนรู้ อย่างเท่าเทียม และมีการเรียนรู้ตลอดชีวิต

2. สืบสานประเพณี ศิลปวัฒนธรรมอันดีงาม และสืบทอดภูมิปัญญาท้องถิ่นให้คงอยู่อย่างยั่งยืน

ตัวชี้วัด

1. จำนวนโครงการ/กิจกรรมที่องค์การบริหารส่วนจังหวัดร้อยเอ็ดให้การสนับสนุนด้านการศึกษา (จำนวน 5 โครงการ/ปี)

2. จำนวนโครงการ/กิจกรรมที่ส่งเสริมและพัฒนาการศึกษาและการเรียนรู้ในโรงเรียนในสังกัดองค์การบริหารส่วนจังหวัดร้อยเอ็ด (จำนวน 5 โครงการ/ปี)

3. ผลสัมฤทธิ์ทางการศึกษาของนักเรียนโรงเรียนในสังกัดจากการทดสอบระดับชาติ (O - NET) มีคะแนนเฉลี่ยมากกว่าร้อยละ 50

4. จำนวนจารีตประเพณี ภูมิปัญญาท้องถิ่นที่ให้การสนับสนุน (จำนวน 20 โครงการ/ปี)

5. จำนวนเยาวชนในท้องถิ่นที่พัฒนาให้สามารถสร้างชื่อเสียงให้กับจังหวัด (จำนวน 20 คน/ปี)

6. จำนวนนักเรียน นักศึกษาที่ได้รับสนับสนุนทุนการศึกษา (20 คน/ปี)

/ แนวทาง ...

แนวทางการพัฒนาและตัวชี้วัดระดับแนวทางการพัฒนา

แนวทางการพัฒนา	ตัวชี้วัดระดับแนวทางการพัฒนา
1. ส่งเสริมการเพิ่มโอกาสในการสอบเข้าเรียนต่อในระดับที่สูงขึ้นให้กับนักเรียน นักศึกษาในเขตจังหวัด	- จำนวนโครงการ/กิจกรรมในการส่งเสริมการเพิ่มโอกาสในการสอบเข้าเรียนต่อในระดับที่สูงขึ้นให้กับนักเรียน นักศึกษาในเขตจังหวัด
2. ส่งเสริมการเพิ่มศักยภาพและประสิทธิภาพในการพัฒนาการศึกษาแก่หน่วยงานด้านการศึกษา สถานศึกษาบุคลากรทางการศึกษา สนับสนุนการสอนในโรงเรียนขนาดเล็ก ส่งเสริมความเป็นเลิศทางวิชาการ ดนตรี และกีฬาแก่เด็กและเยาวชน	- จำนวนโครงการ/กิจกรรมในการส่งเสริมการเพิ่มศักยภาพและประสิทธิภาพในการพัฒนาการศึกษาแก่หน่วยงานด้านการศึกษา สถานศึกษาบุคลากรทางการศึกษา สนับสนุนการสอนในโรงเรียนขนาดเล็ก ส่งเสริมความเป็นเลิศทางวิชาการ ดนตรี และกีฬาแก่เด็กและเยาวชน
3. บำรุงรักษาศิลปะ จารีตประเพณี ภูมิปัญญาท้องถิ่น อีกทั้ง สร้างวัฒนธรรมอันดีในชุมชนร่วมกันในพื้นที่ อาทิ ประเพณีปลอดเหล้าให้เห็นผลเป็นรูปธรรมในพื้นที่จังหวัดร้อยเอ็ด	- จำนวนโครงการ/กิจกรรมในการบำรุงรักษาศิลปะ จารีตประเพณี ภูมิปัญญาท้องถิ่น อีกทั้ง สร้างวัฒนธรรมอันดีในชุมชนร่วมกันในพื้นที่ อาทิ ประเพณีปลอดเหล้าให้เห็นผลเป็นรูปธรรมในพื้นที่จังหวัดร้อยเอ็ด
4. ส่งเสริมการสร้างสังคมแห่งการเรียนรู้ การเข้าถึง และใช้ประโยชน์จากเทคโนโลยี ในยุคของสังคมข้อมูล ข่าวสาร และเทคโนโลยีการสื่อสาร พัฒนาองค์ความรู้ ควบคู่คุณธรรมให้กับเยาวชน นักเรียน นักศึกษาและประชาชนทั่วไป	- จำนวนโครงการ/กิจกรรมในการส่งเสริมการสร้างสังคมแห่งการเรียนรู้ การเข้าถึง และใช้ประโยชน์จากเทคโนโลยีในยุคของสังคมข้อมูล ข่าวสาร และเทคโนโลยีการสื่อสาร พัฒนาองค์ความรู้ ควบคู่คุณธรรมให้กับเยาวชน นักเรียน นักศึกษาและประชาชนทั่วไป
5. ส่งเสริมและสนับสนุนการพัฒนาการศึกษา ทั้งการศึกษาในระบบ การศึกษานอกระบบ การศึกษาตามอัธยาศัย และการพัฒนาห้องสมุด	- จำนวนโครงการ/กิจกรรมในการส่งเสริมและสนับสนุนการพัฒนาการศึกษา ทั้งการศึกษาในระบบ การศึกษานอกระบบ การศึกษาตามอัธยาศัย และการพัฒนาห้องสมุด
6. สนับสนุนการดำเนินงานโรงเรียนกีฬาท้องถิ่นจังหวัดร้อยเอ็ด และการกีฬาจังหวัด เพื่อพัฒนาทักษะด้านกีฬาให้กับเยาวชนในท้องถิ่นให้สามารถสร้างชื่อเสียงให้กับจังหวัด และก้าวเข้าสู่การเป็นนักกีฬาที่มีชื่อเสียงในระดับประเทศ	- จำนวนโครงการ/กิจกรรมในการสนับสนุนการดำเนินงานโรงเรียนกีฬาท้องถิ่นจังหวัดร้อยเอ็ด และการกีฬาจังหวัด เพื่อพัฒนาทักษะด้านกีฬาให้กับเยาวชนในท้องถิ่นให้สามารถสร้างชื่อเสียงให้กับจังหวัด และก้าวเข้าสู่การเป็นนักกีฬาที่มีชื่อเสียงในระดับประเทศ
7. อุปถัมภ์ คุ้มครอง และทำนุบำรุงพระพุทธศาสนาให้มีความเจริญรุ่งเรืองเป็นสถาบันหลักในการเสริมสร้างภูมิคุ้มกันทางสังคมให้แก่ชุมชนและประชาชน ส่งเสริมการเผยแผ่หลักธรรมและการปฏิบัติทางศาสนาทุกศาสนา	- จำนวนโครงการ/กิจกรรมในการอุปถัมภ์ คุ้มครอง และทำนุบำรุงพระพุทธศาสนาให้มีความเจริญรุ่งเรืองเป็นสถาบันหลักในการเสริมสร้างภูมิคุ้มกันทางสังคมให้แก่ชุมชนและประชาชน ส่งเสริมการเผยแผ่หลักธรรมและการปฏิบัติทางศาสนาทุกศาสนา

ความเชื่อมโยงยุทธศาสตร์

ยุทธศาสตร์การพัฒนาจังหวัดร้อยเอ็ด

- เสริมสร้างขีดความสามารถทางการแข่งขันด้านการค้า การลงทุน การบริการและการท่องเที่ยว
- พัฒนาคนทุกช่วงวัยและระบบนิเวศสนับสนุน (Ecosystem) เพื่อลดปัญหาความยากจนความเหลื่อมล้ำ มีคุณภาพชีวิตที่ดี
- เสริมสร้างความมั่นคงภายใน และยกระดับการบริหารจัดการภาครัฐให้มีสมรรถนะสูง

/ ยุทธศาสตร์ ...

ยุทธศาสตร์การพัฒนาขององค์กรปกครองส่วนท้องถิ่นในเขตจังหวัดร้อยเอ็ด

- พัฒนาด้านคุณภาพชีวิตและสังคม - พัฒนาด้านเศรษฐกิจชุมชนท้องถิ่น

หน่วยงานรับผิดชอบหลัก : กองการศึกษา ศาสนาและวัฒนธรรม โรงเรียนในสังกัดองค์การบริหารส่วนจังหวัดร้อยเอ็ด ทุกส่วนราชการในสังกัดองค์การบริหารส่วนจังหวัดร้อยเอ็ด และภาคีการพัฒนา

หน่วยงานสนับสนุน : กองยุทธศาสตร์และงบประมาณ

ประเด็นยุทธศาสตร์ที่ 6 การพัฒนาด้านการบริหารการเมือง การปกครอง

พันธกิจที่สอดคล้องวิสัยทัศน์

1. ส่งเสริมและสนับสนุนการให้บริการภาครัฐอย่างทั่วถึงและเป็นธรรม

เป้าประสงค์ในการพัฒนาตามพันธกิจ

1. พัฒนาคุณภาพชีวิตคนทุกช่วงวัยให้มีคุณภาพชีวิตที่ดี มีความปลอดภัยได้รับการเข้าถึงกิจกรรมของภาครัฐอย่างทั่วถึงและเป็นธรรม

เป้าประสงค์

1. ประชาชนในจังหวัดร้อยเอ็ดได้รับการบริการ โดยคำนึงถึงหลักนิติธรรม ความโปร่งใส ความรับผิดชอบความคุ้มค่า การมีส่วนร่วม และคุณธรรมจากองค์การบริหารส่วนจังหวัดร้อยเอ็ด

2. ประชาชนทุกภาคส่วนมีส่วนร่วมในการพัฒนาท้องถิ่น และการตรวจสอบการทำงานขององค์การบริหารส่วนจังหวัดร้อยเอ็ด และการบริการที่ทันสมัยรวดเร็ว

ตัวชี้วัด

1. จำนวนประชาชนมีความสำนึกพลเมืองเพิ่มขึ้น (จำนวน 5,000 คน/ปี)
2. จำนวนประชาชนมีส่วนร่วมในโครงการพัฒนาต่างๆ (จำนวน 5,000 คน/ปี)
3. จำนวนการตอบสนองความต้องการของประชาชน (จำนวน 5,000 คน/ปี)
4. ร้อยละ 100 ของบุคลากรที่ได้รับการพัฒนาศักยภาพ
5. คะแนนการประเมินคุณธรรมและความโปร่งใสในการดำเนินงานของหน่วยงานภาครัฐ (Integrity and Transparency Assessment : ITA (ไม่ต่ำกว่าร้อยละ 85)
6. คะแนนการประเมินประสิทธิภาพขององค์กรปกครองส่วนท้องถิ่น (Local Performance Assessment :LPA) (ไม่ต่ำกว่าร้อยละ 70)

/ แนวทางการพัฒนา ...

แนวทางการพัฒนาและตัวชี้วัดระดับแนวทางการพัฒนา

แนวทางการพัฒนา	ตัวชี้วัดระดับแนวทางการพัฒนา
1. รณรงค์ปกป้องสถาบันชาติ ศาสนา และพระมหากษัตริย์ ตลอดจนเสริมสร้างความสมานฉันท์	- จำนวนโครงการ/กิจกรรมในการรณรงค์ปกป้องสถาบันชาติ ศาสนา และพระมหากษัตริย์ ตลอดจนเสริมสร้างความสมานฉันท์
2. ปลุกจิตสำนึก เสริมสร้างความรู้เกี่ยวกับประชาธิปไตย สิทธิหน้าที่ของพลเมือง การมีส่วนร่วมทางการเมืองในระบอบประชาธิปไตยเพื่อเพิ่มประสิทธิภาพในการปฏิบัติงานและการพัฒนาท้องถิ่น	- จำนวนโครงการ/กิจกรรมในการปลุกจิตสำนึก เสริมสร้างความรู้เกี่ยวกับประชาธิปไตย สิทธิหน้าที่ของพลเมือง การมีส่วนร่วมทางการเมืองในระบอบประชาธิปไตยเพื่อเพิ่มประสิทธิภาพในการปฏิบัติงานและการพัฒนาท้องถิ่น
3. สนับสนุนความร่วมมือและการประสานงานระหว่างองค์กรปกครองส่วนท้องถิ่นทุกรูปแบบในเขตจังหวัด ร่วมกับส่วนราชการที่เกี่ยวข้อง และภาคประชาชน เพื่อบูรณาการพัฒนาจังหวัดร่วมกัน	- จำนวนโครงการ/กิจกรรมในการสนับสนุนความร่วมมือและการประสานงานระหว่างองค์กรปกครองส่วนท้องถิ่นทุกรูปแบบในเขตจังหวัด ร่วมกับส่วนราชการที่เกี่ยวข้อง และภาคประชาชน เพื่อบูรณาการพัฒนาจังหวัดร่วมกัน
4. ส่งเสริมและสนับสนุนการบริหารการพัฒนาภายใต้หลักธรรมาภิบาล	- จำนวนโครงการ/กิจกรรมในการส่งเสริมและสนับสนุนการบริหารการพัฒนาภายใต้หลักธรรมาภิบาล
5. เสริมสร้างความรู้ ความเข้าใจ บทบาทอำนาจหน้าที่ขององค์การบริหารส่วนจังหวัด ให้กับประชาชนในท้องถิ่น	- จำนวนโครงการ/กิจกรรมในการเสริมสร้างความรู้ ความเข้าใจ บทบาทอำนาจหน้าที่ขององค์การบริหารส่วนจังหวัดให้กับประชาชนในท้องถิ่น
6. เป็นศูนย์กลางประสานงานองค์กรปกครองส่วนท้องถิ่นจังหวัดร้อยเอ็ด	- จำนวนโครงการ/กิจกรรมในการเป็นศูนย์กลางประสานงานองค์กรปกครองส่วนท้องถิ่นจังหวัดร้อยเอ็ด

ความเชื่อมโยงยุทธศาสตร์

ยุทธศาสตร์การพัฒนาจังหวัดร้อยเอ็ด

- เสริมสร้างความมั่นคงภายใน และยกระดับการบริหารจัดการภาครัฐให้มีสมรรถนะสูง

ยุทธศาสตร์การพัฒนาขององค์กรปกครองส่วนท้องถิ่นในเขตจังหวัดร้อยเอ็ด

- พัฒนาด้านการบริหารจัดการและส่งเสริมการมีส่วนร่วม

หน่วยงานรับผิดชอบหลัก : ทุกส่วนราชการในสังกัดองค์การบริหารส่วนจังหวัดร้อยเอ็ด และภาคีการพัฒนา

หน่วยงานสนับสนุน : กองยุทธศาสตร์และงบประมาณ

2.5 จุดยืน ...

2.5 จุดยืนทางยุทธศาสตร์ (Positioning)

/ 2.6 การเชื่อมโยง ...

2.6 การเชื่อมโยงของยุทธศาสตร์ในภาพรวม

ยุทธศาสตร์ อบจ.ร้อยเอ็ด	ยุทธศาสตร์การพัฒนา อปท. จังหวัดร้อยเอ็ด	ยุทธศาสตร์การพัฒนาจังหวัดร้อยเอ็ด	ยุทธศาสตร์การพัฒนากลุ่มจังหวัดภาคตะวันออกเฉียงเหนือตอนกลาง	แผนพัฒนาเศรษฐกิจและสังคมแห่งชาติ (ฉบับที่ 12)	ยุทธศาสตร์ชาติ 20 ปี
1.โครงสร้างพื้นฐาน	1.พัฒนาด้านโครงสร้างพื้นฐาน 3.พัฒนาด้านเศรษฐกิจชุมชนท้องถิ่น	2.เสริมสร้างขีดความสามารถทางการแข่งขันด้านการค้า การลงทุน การบริการและการท่องเที่ยว 4.เสริมสร้างความสมดุลทรัพยากรธรรมชาติและสิ่งแวดล้อมพร้อมรับการเปลี่ยนแปลงของสภาพภูมิอากาศและระบบเศรษฐกิจแบบ BCG อย่างยั่งยืน	2.พัฒนาขีดความสามารถทาง การแข่งขันด้านการค้า การบริการระบบโลจิสติกส์ ระบบราง อุตสาหกรรม อากาศยาน 3.การเพิ่มศักยภาพและยกระดับคุณภาพการท่องเที่ยวอย่างครบวงจร	3.การสร้างความเข้มแข็งทางเศรษฐกิจและแข่งขันได้อย่างยั่งยืน 7.การพัฒนาโครงสร้างพื้นฐานและโลจิสติกส์ 9.การพัฒนาภูมิภาค การเมืองและพื้นที่เศรษฐกิจ	2.ด้านการเสริมสร้างความสามารถในการแข่งขัน 4.ด้านการสร้างโอกาสความเสมอภาคและเท่าเทียมกันในสังคม
2.สังคมและคุณภาพชีวิต	2.พัฒนาด้านคุณภาพชีวิตและสังคม 3.พัฒนาด้านเศรษฐกิจชุมชนท้องถิ่น 4.พัฒนาด้านการบริหารจัดการและส่งเสริมการมีส่วนร่วม	1.พัฒนาและส่งเสริมการเกษตรแบบอัจฉริยะ และอุตสาหกรรมแปรรูปผลผลิตทางการเกษตรสู่เกษตรมูลค่าสูง 3.พัฒนาคนทุกช่วงวัยและระบบนิเวศสนับสนุน (Ecosystem) เพื่อลดปัญหาความยากจนความเหลื่อมล้ำมีคุณภาพชีวิตที่ดี 4.เสริมสร้างความสมดุลทรัพยากรธรรมชาติและสิ่งแวดล้อมพร้อมรับการเปลี่ยนแปลงของสภาพภูมิอากาศและระบบเศรษฐกิจแบบ BCG อย่างยั่งยืน 5. เสริมสร้างความมั่นคงภายใน และยกระดับการบริหารจัดการภาครัฐให้มีสมรรถนะสูง	1. พัฒนาศักยภาพการผลิตเกษตรและอุตสาหกรรมให้สามารถแข่งขันได้อย่างยั่งยืน 2. พัฒนาขีดความสามารถทางการแข่งขันด้านการค้า การบริการระบบโลจิสติกส์ ระบบราง อุตสาหกรรม อากาศยาน	1. การเสริมสร้างและพัฒนาศักยภาพทุนมนุษย์ 2. สร้างความเป็นธรรมและลดความเหลื่อมล้ำในสังคม 3. การสร้างความเข้มแข็งทางเศรษฐกิจและแข่งขันได้อย่างยั่งยืน	3. ด้านการพัฒนาและเสริมสร้างศักยภาพคน 4. ด้านการสร้างโอกาสความเสมอภาคและเท่าเทียมกันในสังคม
3.เศรษฐกิจ	1.พัฒนาด้านโครงสร้างพื้นฐาน 2.พัฒนาด้านคุณภาพชีวิตและสังคม	1.พัฒนาและส่งเสริมการเกษตรแบบอัจฉริยะและอุตสาหกรรมแปรรูปผลผลิตทางการเกษตรสู่เกษตรมูลค่าสูง 2.เสริมสร้างขีดความสามารถทางการแข่งขันด้านการค้า การลงทุน การบริการและการท่องเที่ยว	1. พัฒนาศักยภาพการผลิตเกษตรและอุตสาหกรรมให้สามารถแข่งขันได้อย่างยั่งยืน 2. พัฒนาขีดความสามารถทางการแข่งขันด้านการค้า การบริการระบบโลจิสติกส์ ระบบราง อุตสาหกรรมอากาศยาน	1. การเสริมสร้างและพัฒนาศักยภาพทุนมนุษย์ 2. สร้างความเป็นธรรมและลดความเหลื่อมล้ำในสังคม	1. ด้านความมั่นคง 2. ด้านการเสริมสร้างความสามารถในการแข่งขัน

/ 2.6 การเชื่อมโยง ...

2.6 การเชื่อมโยงของยุทธศาสตร์ในภาพรวม (ต่อ)

ยุทธศาสตร์ อบจ.ร้อยเอ็ด	ยุทธศาสตร์การพัฒนา อปท.จังหวัดร้อยเอ็ด	ยุทธศาสตร์การพัฒนาจังหวัดร้อยเอ็ด	ยุทธศาสตร์การพัฒนากลุ่มจังหวัดภาคตะวันออกเฉียงเหนือตอนกลาง	แผนพัฒนาเศรษฐกิจและสังคมแห่งชาติ (ฉบับที่ 12)	ยุทธศาสตร์ชาติ 20 ปี
3.เศรษฐกิจ (ต่อ)	3.พัฒนาด้านเศรษฐกิจชุมชนท้องถิ่น	3.พัฒนาคนทุกช่วงวัยและระบบนิเวศสนับสนุน (Ecosystem) เพื่อลดปัญหาความยากจนความเหลื่อมล้ำมีคุณภาพชีวิตที่ดี	3. การเพิ่มศักยภาพและยกระดับคุณภาพการท่องเที่ยวอย่างครบวงจร	3. การสร้างความเข้มแข็งทางเศรษฐกิจและแข่งขันได้อย่างยั่งยืน 5. ความมั่นคง 7. การพัฒนาโครงสร้างพื้นฐานและโลจิสติกส์	3. ด้านการพัฒนาและเสริมสร้างศักยภาพคน
4.ทรัพยากรธรรมชาติและสิ่งแวดล้อม	1.พัฒนาด้านโครงสร้างพื้นฐาน 2.พัฒนาด้านคุณภาพชีวิตและสังคม 4.พัฒนาด้านการบริหารจัดการและส่งเสริมการมีส่วนร่วม	4.เสริมสร้างความสมดุลทรัพยากรธรรมชาติและสิ่งแวดล้อมพร้อมรับการเปลี่ยนแปลงของสภาพภูมิอากาศและระบบเศรษฐกิจแบบ BCG อย่างยั่งยืน	1. พัฒนาศักยภาพการผลิตเกษตรและอุตสาหกรรมให้สามารถแข่งขันได้อย่างยั่งยืน 3. การเพิ่มศักยภาพและยกระดับคุณภาพการท่องเที่ยวอย่างครบวงจร	4. การเติบโตที่เป็นมิตรกับสิ่งแวดล้อมเพื่อการพัฒนาอย่างยั่งยืน	5. ด้านการสร้างการเติบโตบนคุณภาพชีวิตที่เป็นมิตรต่อสิ่งแวดล้อม
5.การศึกษาศาสนาและวัฒนธรรม	2.พัฒนาด้านคุณภาพชีวิตและสังคม 3.พัฒนาด้านเศรษฐกิจชุมชนท้องถิ่น 4.พัฒนาด้านการบริหารจัดการและส่งเสริมการมีส่วนร่วม	2.เสริมสร้างขีดความสามารถทางการแข่งขันด้านการค้า การลงทุน การบริการและการท่องเที่ยว 3.พัฒนาคนทุกช่วงวัยและระบบนิเวศสนับสนุน (Ecosystem) เพื่อลดปัญหาความยากจนความเหลื่อมล้ำมีคุณภาพชีวิตที่ดี	3. การเพิ่มศักยภาพและยกระดับคุณภาพการท่องเที่ยวอย่างครบวงจร	1. การเสริมสร้างและพัฒนาศักยภาพทุนมนุษย์ 2. สร้างความเป็นธรรมและลดความเหลื่อมล้ำในสังคม	3. ด้านการพัฒนาและเสริมสร้างศักยภาพคน 4. ด้านการสร้างโอกาสความเสมอภาคและเท่าเทียมกันในสังคม
6. การบริหารการเมืองการปกครอง	4.พัฒนาด้านการบริหารจัดการและส่งเสริมการมีส่วนร่วม	5. เสริมสร้างความมั่นคงภายใน และยกระดับการบริหารจัดการภาครัฐให้มีสมรรถนะสูง	3. การเพิ่มศักยภาพและยกระดับคุณภาพการท่องเที่ยวอย่างครบวงจร	6.การเพิ่มประสิทธิภาพการบริหารจัดการในภาครัฐและธรรมาภิบาลในสังคมไทย 8.วิทยาศาสตร์เทคโนโลยีวิจัยและนวัตกรรม 9.การพัฒนาภูมิภาคการเมืองและพื้นที่เศรษฐกิจ 10.การต่างประเทศประเทศเพื่อนบ้านและภูมิภาค	6. ด้านการปรับสมดุลและพัฒนาระบบการบริหารจัดการภาครัฐ

/ 2.6 การเชื่อมโยง ...

2.6 การเชื่อมโยงยุทธศาสตร์การพัฒนาจังหวัดร้อยเอ็ดกับยุทธศาสตร์การพัฒนาขององค์การบริหารส่วนจังหวัดร้อยเอ็ด

ยุทธศาสตร์ชาติ20 ปี	1.ด้านความมั่นคง	2.ด้านการเสริมสร้างความสามารถในการแข่งขัน	3.ด้านการพัฒนาและเสริมสร้างศักยภาพคน	4.ด้านการสร้างโอกาสความเสมอภาคและเท่าเทียมกันในสังคม	5.ด้านการสร้างการเติบโตบนคุณภาพชีวิตที่เป็นมิตรต่อสิ่งแวดล้อม	6.ด้านการปรับสมดุลและพัฒนาระบบการบริหารจัดการภาครัฐ
แผนพัฒนาเศรษฐกิจและสังคมแห่งชาติฉบับที่ 12	5.ความมั่นคง	3.การสร้างความเข้มแข็งทางเศรษฐกิจและแข่งขันได้อย่างยั่งยืน 7.การพัฒนาโครงสร้างพื้นฐานและโลจิสติกส์	8.วิทยาศาสตร์ เทคโนโลยี วิจัยและนวัตกรรม 9.การพัฒนาภูมิภาค การเมืองและพื้นที่เศรษฐกิจ 10.การต่างประเทศ ประเทศเพื่อนบ้านและภูมิภาค	1.การเสริมสร้างและพัฒนาศักยภาพทุนมนุษย์ 2.สร้างความเป็นธรรมและลดความเหลื่อมล้ำในสังคม	4. การเติบโตที่เป็นมิตรกับสิ่งแวดล้อมเพื่อการพัฒนาอย่างยั่งยืน	6.การเพิ่มประสิทธิภาพการบริหารจัดการในภาครัฐและธรรมาภิบาลในสังคมไทย
ยุทธศาสตร์การพัฒนาภาคตะวันออกเฉียงเหนือ	1.บริหารจัดการน้ำให้เพียงพอต่อการพัฒนาเศรษฐกิจและคณภาพชีวิตอย่างยั่งยืน	2. แก้ปัญหาความยากจนและพัฒนาคุณภาพชีวิตผู้มีรายได้น้อยเพื่อลดความเหลื่อมล้ำทางสังคม	3. สร้างความเข้มแข็งของฐานเศรษฐกิจภายในควบคู่กับการแก้ไขปัญหาทรัพยากรธรรมชาติและสิ่งแวดล้อม	4.พัฒนาการท่องเที่ยวเชิงบูรณาการ	5.ใช้โอกาสจากการพัฒนาโครงข่ายคมนาคมขนส่งเชื่อมโยงพื้นที่เศรษฐกิจหลักภาคกลางและพื้นที่ระเบียงเศรษฐกิจภาคตะวันออด (EEC) เพื่อพัฒนาเมืองและพื้นที่เศรษฐกิจใหม่	6. พัฒนาความร่วมมือกับประเทศเพื่อนบ้านสร้างความเข้มแข็งเศรษฐกิจแนวชายแดนและระเบียงเศรษฐกิจ
กลุ่มจังหวัดภาคตะวันออกเฉียงเหนือตอนกลาง	1. ส่งเสริมและยกระดับการเกษตรและอุตสาหกรรมเกษตรที่มีมูลค่าสูงด้วยชีวภาพ	2. การพัฒนาขีดความสามารถทางการแข่งขันด้านการค้า การบริการและการท่องเที่ยวเชิงคุณค่าเพื่อรองรับระบบเศรษฐกิจแห่งอนาคต	3. อนุรักษ์และบริหารจัดการทรัพยากรธรรมชาติและสิ่งแวดล้อมเพื่อการพัฒนาที่สมดุลด้วยเศรษฐกิจ BCG และลดความเสี่ยงจากสาธารณภัยด้วยพลังชุมชนและเทคโนโลยี			4. พัฒนาทรัพยากรมนุษย์ สังคมมีคุณภาพ ชุมชนพื้นที่และเมืองมีความเจริญน่าอยู่อย่างยั่งยืน
แผนจังหวัดร้อยเอ็ด	1.พัฒนาและส่งเสริมการเกษตรแบบอัจฉริยะ และอุตสาหกรรมแปรรูปผลผลิตทางการเกษตร สู่เกษตรมูลค่าสูง	2. เสริมสร้างขีดความสามารถทางการแข่งขันด้านการค้า การลงทุน การบริการและการท่องเที่ยว	3. พัฒนาคนทุกช่วงวัยและระบบนิเวศสนับสนุน (Ecosystem) เพื่อลดปัญหาความยากจนความเหลื่อมล้ำมีคุณภาพชีวิตที่ดี	4. เสริมสร้างความสมดุลทรัพยากรธรรมชาติและสิ่งแวดล้อมพร้อมรับการเปลี่ยนแปลงของสภาพภูมิอากาศและระบบเศรษฐกิจแบบ BCG อย่างยั่งยืน		5. เสริมสร้างความมั่นคงภายใน และยกระดับการบริหารจัดการภาครัฐให้มีสมรรถนะสูง
การพัฒนาของอปท.ในเขตจังหวัดร้อยเอ็ด	1 .พัฒนาโครงสร้างพื้นฐาน	2. พัฒนาด้านคุณภาพชีวิตและสังคม		3. พัฒนาด้านเศรษฐกิจชุมชนท้องถิ่น		4. พัฒนาด้านการบริหารจัดการและส่งเสริมการมีส่วนร่วม
การพัฒนาองค์การบริหารส่วนจังหวัดร้อยเอ็ด	1.ด้าน โครงสร้างพื้นฐาน	2.สังคมและคุณภาพชีวิต	3.เศรษฐกิจ	4.ทรัพยากรธรรมชาติและสิ่งแวดล้อม	5. การศึกษา ศาสนาและวัฒนธรรม	6. การบริหาร การเมืองการปกครอง
พันธกิจ (Mission)	1.จัดให้มีและบำรุงรักษาทางบก ทางน้ำ การผังเมืองรวม และสาธารณูโภค สาธารณูการขั้นพื้นฐานในเขตจังหวัด	2.ยกระดับให้มีคุณภาพชีวิตคนให้มีความมั่นคงมั่นคั่งยั่งยืนเพื่อเสร้างภูมิคุ้มกันให้สามารถรองรับการเปลี่ยนแปลงอย่างมีประสิทธิภาพ	3.การพัฒนาคนให้มีคุณภาพสร้างโอกาสสร้างอาชีพสร้างรายได้การส่งเสริมการท่องเที่ยวของจังหวัดสร้างความเข้มแข็งของท้องถิ่นน้อมนำแนวทางปรัชญาเศรษฐกิจพอเพียงมาใช้ในการพัฒนาท้องถิ่น	4.การส่งเสริมพัฒนาปรับปรุงอนุรักษ์และฟื้นฟูทรัพยากรธรรมชาติและสิ่งแวดล้อมให้มีความอุดมสมบูรณ์	5.สนับสนุนการยกระดับการศึกษาส่งเสริมสืบสานอนุรักษ์ประเพณีวัฒนธรรมท้องถิ่น	6.ส่งเสริมและสนับสนุนการให้บริการภาครัฐอย่างทั่วถึงและเป็นธรรม
เป้าประสงค์รวม	1.การพัฒนาโครงสร้างพื้นฐานสาธารณูปโภคสาธารณูปการในเขตจังหวัด	2.พัฒนาคุณภาพชีวิตทุกช่วงวัยให้มีคุณภาพชีวิตที่ดีมีความปลอดภัยได้รับการเข้าถึงกิจกรรมของการรัฐอย่างทั่วถึงและเป็นธรรม	3.สนับสนุนการพัฒนาคนให้มีคุณภาพสร้างโอกาสสร้างอาชีพสร้างรายได้ลดความเหลื่อมล้ำส่งเสริมการท่องเที่ยวของจังหวัดสร้างความเข้มแข็งของท้องถิ่นน้อมนำแนวทางตามหลักปรัชญาเศรษฐกิจพอเพียงมาใช้ในการพัฒนาท้องถิ่น	4.จังหวัดมีทรัพยากรธรรมชาติและสิ่งแวดล้อมที่มีความอุดมสมบูรณ์มีสภาพแวดล้อมที่ดี	5.สนับสนุนการยกระดับการพัฒนาการศึกษาส่งเสริมสืบสานอนุรักษ์ประเพณีวัฒนธรรมท้องถิ่น	6.การส่งเสริมและสนับสนุนการให้บริการภาครัฐอย่างทั่วถึงและเป็นธรรม
แนวทางการพัฒนา	1. ก่อสร้างถนนลาดยาง สะพาน และถนนคอนกรีตเชื่อมระหว่างองค์กรปกครองส่วนท้องถิ่นซ่อมสร้าง บูรณะ และบำรุงรักษาทางที่อยู่ในความรับผิดชอบขององค์การบริหารส่วนจังหวัดร้อยเอ็ดให้อยู่ในสภาพใช้การได้ดี 2. พัฒนาแหล่งน้ำสาธารณะ เพื่อให้ประชาชนใช้ในการอุปโภค บริโภคและเลี้ยงสัตว์ 3. จัดหาและปรับปรุงน้ำเพื่อการผลิตประปาชุมชน ขุดเจาะบ่อบาดาลในไร่นาพร้อมติดตั้งเครื่องสูบน้ำพลังงานแสงอาทิตย์ฟรี และก่อสร้างระบบสำรองน้ำได้ดีน 4. สนับสนุนการวางผังเมืองและการจัดการผังเมืองรวมเพื่อพัฒนาเมืองและชุมชนให้เป็นระเบียบ สนับสนุนงบประมาณให้กรมที่ดินกระทรวงมหาดไทย เพื่อสนับสนุนการเดินสำรวจออกโฉนดที่ดินในเขตจังหวัดร้อยเอ็ดโดยวิธีทำข้อตกลง (MOU) 5. จัดหาเครื่องจักรกล เครื่องมือ อุปกรณ์ เพื่อสนับสนุนการพัฒนาโครงสร้างพื้นฐานอย่างเพียงพอ และการพัฒนาการประกอบอาชีพ และแก้ไขปัญหาความเดือดร้อนของประชาชนให้ทันต่อเหตุการณ์ 6. พัฒนาโครงข่ายคมนาคมร่วมกับองค์กรปกครองส่วนท้องถิ่นในเขตจังหวัด	1. ส่งเสริมการพัฒนาคุณภาพชีวิตของประชาชนในด้านต่างๆ อาทิ การสร้างสุขภาวะทั้งกายและใจ การออกกำลังกาย การกีฬา และนันทนาการ 2. ส่งเสริมการพัฒนาคนทั้งด้านความรู้ ควบคู่คุณธรรม จริยธรรม การรู้เท่าทันสื่อในสภาวะการเปลี่ยนแปลงของสังคมปัจจุบัน เพื่อสร้างภูมิคุ้มกันและสร้างความเข้มแข็งให้กับสถาบันทางสังคม เริ่มต้นจากสถาบันครอบครัวชุมชนและสังคม 3. การรักษาความสงบเรียบร้อยและความปลอดภัยในชีวิตและทรัพย์สิน โดยการส่งเสริมการป้องกันและแก้ไขปัญหายาเสพติด เพิ่มประสิทธิภาพการป้องกันและบรรเทาสาธารณภัย การบรรเทาความเดือดร้อนของประชาชนที่เกิดจากสาธารณภัย พร้อมทั้งให้ความช่วยเหลือส่งเสริม และสนับสนุนในการดูแลการจราจร 4. สนับสนุนการดำเนินงาน การพัฒนาศักยภาพกลุ่มอาสา และองค์กรต่างๆ อาทิ กลุ่มแม่บ้าน กลุ่มสตรี กลุ่ม อสม. อาสาพัฒนาชุมชน อาสาสมัครองค์การบริหารส่วนจังหวัด กลุ่ม อปพร. ตำรวจอาสา กลุ่มเยาวชน และอื่นๆ 5. สนับสนุนการสงเคราะห์และการพัฒนาคุณภาพชีวิตเด็ก เยาวชน ผู้สูงอายุ ผู้พิการ และผู้ด้อยโอกาส สนับสนุนกิจกรรรมองค์กรภาคประชาชน สังคม และกองทุนสวัสดิการชุมชนทุกตำบลให้เติบโตอย่างมั่นคงและยั่งยืน 6. ขับเคลื่อนกองทุนพื้นฟูผู้พิการและผู้สูงอายุที่ต้องได้รับการฟื้นฟูสมรรถภาพร่วมกับหน่วยงานราชการหรือองค์กรเอกชน รวมทั้งตั้งกองทุนช่วยเหลือผู้ป่วยโรคไตระยะสุดท้าย และจัดหาเครื่องฟอกไตบริการผู้ป่วย	1. ส่งเสริมอาชีพ การสร้างงาน สร้างรายได้ และการกระจายรายได้แก่ประชาชน 2. ส่งเสริม สนับสนุนข้าวหอมมะลิร้อยเอ็ดสู่ตลาดโลกและส่งเสริมการปลูกข้าวหอมมะลิอินทรีย์และผลิตผลทางการเกษตรอื่นๆ 3. จัดให้มี และพัฒนาแหล่งน้ำ เพื่อใช้ในการครัวเรือน การประกอบอาชีพการเกษตรกรรม และก่อสร้างระบบชลประทาน 4. ส่งเสริมและพัฒนาการปศุสัตว์ และการประมง 5. ส่งเสริมการเพิ่มศักยภาพแรงงานให้กับแรงงานภายในจังหวัด 6. ส่งเสริมให้มีระบบการผลิตเกษตรปลอดภัย การสร้างมูลค่าเพิ่มให้กับผลิตผลทางการเกษตร ผลิตผลของกลุ่มอาชีพต่างๆ การใช้ปุ๋ยอินทรีย์ชีวภาพ การลดต้นทุนการผลิต ตลอดจนการจัดหาเครื่องมือทางการเกษตรและเทคโนโลยีสมัยใหม่ 7. ส่งเสริม พัฒนาและปรับปรุงแหล่งท่องเที่ยวให้สวยงาม และประชาสัมพันธ์ให้เป็นที่รู้จักมากขึ้น ตลอดจนจัดให้มีระบบข้อมูลเพื่อการจัดการท่องเที่ยวอย่างเป็นระบบ	1. คุ้มครอง ดูแล และบำรุงรักษาป่าไม้ ที่ดิน ทรัพยากรธรรมชาติ และสิ่งแวดล้อม และเพิ่มพื้นที่ป่าไม้ในเขตจังหวัดร้อยเอ็ด 2. ส่งเสริมการสร้างความรู้ ความเข้าใจ การบริหารจัดการและการรักษาสภาพแวดล้อม และทรัพยากรธรรมชาติร่วมกับองค์กรปกครองส่วนท้องถิ่นในเขตจังหวัดร้อยเอ็ด 3. เสริมสร้างจิตสำนึก ความตระหนัก และหวงแหนทรัพยากรธรรมชาติภายในชุมชนให้กับประชาชน 4. ส่งเสริมและสนับสนุนการกำจัดขยะมูลฝอยและสิ่งปฏิกูลรวม ก่อสร้างระบบบำบัดน้ำเสียโดยการประสานความร่วมมือ ระหว่างองค์กรปกครองส่วนท้องถิ่นอื่นเพื่อแก้ไขปัญหาในระดับจังหวัด และระดับอำเภอ 5. ส่งเสริมการใช้พลังงานทดแทนในรูปแบบต่างๆ อาทิ พลังงานแสงอาทิตย์ ไบโอแก๊สฯ ทั้งในครัวเรือนและชุมชนในการประกอบอาชีพ 6. ส่งเสริมและพัฒนาทรัพยากรธรรมชาติและสิ่งแวดล้อมให้มีคุณค่าและนำไปใช้ประโยชน์ให้มากขึ้น 7. การกระจายทรัพยากรธรรมชาติให้ประชาชนได้รับประโยชน์โดยเท่าเทียมกัน	1. ส่งเสริมการเพิ่มโอกาสในการสอบเข้าเรียนต่อในระดับที่สูงขึ้นให้กับนักเรียน นักศึกษาในเขตจังหวัด 2. ส่งเสริมการเพิ่มศักยภาพและประสิทธิภาพในการพัฒนาการศึกษาแก่หน่วยงานด้านการศึกษา สถานศึกษาบุคลากรทางการศึกษา สนับสนุนการสอนในโรงเรียนขนาดเล็ก ส่งเสริมความเป็นเลิศทางวิชาการ ดนตรี และกีฬาแก่เด็กและเยาวชน 3. บำรุงรักษาศิลปะ จารีตประเพณี ภูมิปัญญาท้องถิ่น อีกทั้ง สร้างวัฒนธรรมอันดีในชุมชนร่วมกันในพื้นที่ อาทิ ประเพณีปลอดเหล้าให้เห็นผลเป็นรูปธรรมในพื้นที่จังหวัดร้อยเอ็ด 4. ส่งเสริมการสร้างสังคมแห่งการเรียนรู้ การเข้าถึง และใช้ประโยชน์จากเทคโนโลยี ในยุคของสังคมข้อมูล ข่าวสาร และเทคโนโลยีการสื่อสาร พัฒนาองค์ความรู้ ควบคุณคุณธรรมให้กับเยาวชน นักเรียน นักศึกษาและประชาชนทั่วไป 5. ส่งเสริมและสนับสนุนการพัฒนาการศึกษา ทั้งการศึกษาในระบบ การศึกษานอกระบบ การศึกษาตามอัธยาศัย และการพัฒนาท้องสนุด 6. สนับสนุนการดำเนินงานโรงเรียนกีฬาท้องถิ่นจังหวัดร้อยเอ็ด และการกีฬาจังหวัด เพื่อพัฒนาทักษะด้านกีฬาให้กับเยาวชนในท้องถิ่นให้สามารถสร้างชื่อเสียงให้กับจังหวัด และก้าวเข้าสู่การเป็นนักกีฬาที่มีชื่อเสียงในระดับประเทศ 7. อุปถัมภ์ คุ้มครอง และทำนุบำรุงพระพุทธศาสนาให้มีความเจริญรุ่งเรืองเป็นสถาบันหลักในการเสริมสร้างภูมิคุ้มกันทางสังคมให้แก่ชุมชนและประชาชน ส่งเสริมการแผ่เผ่หลักธรรมและการปฏิบัติทางศาสนาทุกศาสนา	1. รณรงค์ปกป้องสถาบันชาติ ศาสนา และพระมหากษัตริย์ ตลอดจนเสริมสร้างความสมานฉันท์ 2. ปลุกจิตสำนึก เสริมสร้างความรู้เกี่ยวกับประชาธิปไตย สิทธิหน้าที่ของพลเมือง การมีส่วนร่วมทางการเมืองในระบอบประชาธิปไตย เพื่อเพิ่มประสิทธิภาพในการปฏิบัติงานและการพัฒนาท้องถิ่น 3. สนับสนุนความร่วมมือและการประสานงานระหว่างองค์กรปกครองส่วนท้องถิ่นทุกรูปแบบในเขตจังหวัด ร่วมกับส่วนราชการที่เกี่ยวข้อง และภาคประชาชน เพื่อบูรณาการพัฒนาจังหวัดร่วมกัน 4. ส่งเสริมและสนับสนุนการบริหารการพัฒนาภายใต้หลักธรรมาภิบาล 5. เสริมสร้างความรู้ ความเข้าใจ บทบาทอำนาจหน้าที่ขององค์การบริหารส่วนจังหวัด ให้กับประชาชนในท้องถิ่น 6. เป็นศูนย์กลางประสานงานองค์กรปกครองส่วนท้องถิ่นจังหวัดร้อยเอ็ด

3. การวิเคราะห์เพื่อการพัฒนา

3.1 การวิเคราะห์กรอบการจัดทำยุทธศาสตร์ขององค์การบริหารส่วนจังหวัดร้อยเอ็ด

องค์การบริหารส่วนจังหวัดร้อยเอ็ด ได้วิเคราะห์ศักยภาพเพื่อประเมินสภาพการพัฒนาในปัจจุบันและโอกาสการพัฒนาในอนาคตของท้องถิ่น โดยใช้เทคนิค SWOT Analysis ซึ่งเป็นการพิจารณาถึงปัจจัยภายใน (จุดแข็ง,จุดอ่อน) และปัจจัยภายนอก (โอกาส,อุปสรรค) ที่มีผลต่อการพัฒนาด้านต่างๆ ของท้องถิ่น ดังนี้

ปัจจัยภายใน

จุดแข็ง (Strength-s)

ด้านโครงสร้าง

1. เป็นองค์กรขนาดใหญ่ที่มีศักยภาพ ทำงานเป็นระบบ มีการแบ่งสายงานการบังคับบัญชาตามลำดับที่ชัดเจน
2. การจัดโครงสร้างขององค์กรมีการแบ่งส่วนราชการภายในและกำหนดหน้าที่ความรับผิดชอบตามโครงสร้างอย่างชัดเจนเป็นระบบ ครอบคลุมตามอำนาจหน้าที่ทุกภารกิจ
3. เป็นองค์กรหลักที่ทำหน้าที่ในการประสานแผนพัฒนาท้องถิ่นในเขตจังหวัด
4. มีแผนพัฒนาท้องถิ่นขององค์กรที่สอดคล้องกับแผนพัฒนาเศรษฐกิจและสังคมแห่งชาติ แผนการบริหารราชการแผ่นดิน ยุทธศาสตร์ประเทศ ยุทธศาสตร์การพัฒนาจังหวัด
5. มีโรงเรียนในสังกัด จำนวน 4 แห่ง สามารถจัดการเรียนการสอนให้แก่นักเรียนได้
6. มีโรงเรียนกีฬาในสังกัดองค์การบริหารส่วนจังหวัดร้อยเอ็ด
7. มีการทำข้อตกลงการพัฒนาระหว่างองค์กรปกครองส่วนท้องถิ่นภายในจังหวัด
8. มีการให้บริการการสาธารณะเชิงรุก เช่น โครงการ อบจ.พบประชาชน
9. มีเครือข่ายการพัฒนาที่หลากหลาย
10. มีการจัดเก็บภาษีเชิงรุก
11. มีอุทยานการเรียนรู้ TK Park ที่เป็นแหล่งการเรียนรู้ที่เน้นส่งเสริมให้เด็กและเยาวชนมีนิสัยรักการอ่าน และแสวงหาความรู้และการเรียนรู้อย่างสร้างสรรค์ ภายใต้บรรยากาศการเรียนรู้ที่ทันสมัยในรูปแบบ “ห้องสมุดมีชีวิต”
12. มีการจัดตั้งศูนย์เครือข่ายเพื่อแก้ไขปัญหาและส่งเสริมการมีส่วนร่วมในการพัฒนาท้องถิ่น หรือ Clinic Center
13. มีสถานีขนส่งผู้โดยสาร เพื่อให้บริการประชาชน
14. มีศูนย์แสดงและจำหน่ายสินค้าพื้นเมือง หนึ่งตำบล หนึ่งผลิตภัณฑ์ (OTOP) เพื่อพัฒนา สนับสนุน ส่งเสริม จำหน่าย สินค้าพื้นเมือง หนึ่งตำบล หนึ่งผลิตภัณฑ์ของประชาชนภายในเขตจังหวัดร้อยเอ็ด
15. มีศูนย์ซ่อมกายอุปกรณ์และวัสดุครุภัณฑ์เพื่อบริการสาธารณสุข
16. มีสภาองค์การบริหารส่วนจังหวัดร้อยเอ็ด
17. การกำกับดูแลโดยจังหวัด กรม และกระทรวงไม่กระทบต่อการบริหารงานขององค์การบริหารส่วนจังหวัดร้อยเอ็ด
18. นโยบายการพัฒนามีการปรับให้สอดคล้องกับสภาพปัญหาปัจจุบัน

/ 19. ผู้บริหาร ...

19. ผู้บริหารมีวิสัยทัศน์กว้างไกล มีความรู้ความสามารถ มีการกำหนดนโยบายการบริหารที่ชัดเจนสามารถนำองค์กรไปสู่เป้าหมายได้

20. ผู้บริหารมีความสัมพันธ์ที่ดีต่อการเมืองระดับชาติและระดับท้องถิ่น

21. ผู้บริหารมาจากการเลือกตั้งโดยตรงจากประชาชนทั้งจังหวัด

22. มีสมาชิกสภาองค์การบริหารส่วนจังหวัดร้อยเอ็ด เป็นตัวแทนของประชาชนในเขตพื้นที่แต่ละอำเภอ ทำให้ทราบปัญหาและความต้องการของประชาชน และสามารถให้บริการประชาชนได้อย่างทั่วถึง

ระเบียบกฎหมาย

1. ฝ่ายบริหารสามารถออกกฎหมายตามอำนาจหน้าที่โดยได้รับความเห็นชอบจากสภาองค์การบริหารส่วนจังหวัดร้อยเอ็ด ทำให้บังคับใช้ในพื้นที่ได้ตามความเหมาะสมตามสภาพเศรษฐกิจและสังคมในท้องถิ่น

2. มีกฎหมายรองรับการดำเนินงานตามภารกิจอำนาจหน้าที่ที่กำหนดไว้

3. มีแนวโน้มได้รับการถ่ายโอนภารกิจเพิ่มมากขึ้นตามแผนการกระจายอำนาจ

4. มีข้อบัญญัติงบประมาณเป็นกฎหมายและเครื่องมือ สำหรับใช้ในการพัฒนาท้องถิ่น

5. มีอิสระในการกำหนดแผนพัฒนาหน่วยงานของตนเอง

6. ผู้บริหารมีอิสระในการบริหารงานภายใต้กฎหมาย ระเบียบ

7. สามารถของบประมาณตรงต่อสำนักงบประมาณได้เอง

ด้านบุคลากร

1. องค์กรสามารถจัดทำแผนอัตรากำลังได้เองตามภารกิจและงบประมาณ

2. บุคลากรส่วนใหญ่มีภูมิลำเนาอยู่ในจังหวัด ทำให้เข้าใจในวัฒนธรรมและปัญหาของท้องถิ่น

3. ผู้บริหารและฝ่ายนิติบัญญัติได้มาจากการเลือกตั้งโดยตรงทำให้เข้าใจปัญหาและความต้องการของประชาชน

4. บุคลากรขององค์การบริหารส่วนจังหวัดร้อยเอ็ด มีความหลากหลายทางคุณวุฒิ ทำให้มีความรู้ความสามารถ ความชำนาญในหลายๆ ด้าน

5. มีบุคลากรจำนวนมากที่สามารถร่วมมือกันทำงานให้บรรลุเป้าหมายได้

6. มีการพัฒนาบุคลากรให้มีประสิทธิภาพ และเหมาะสมกับงาน

7. บุคลากรมีความรู้ และสามารถถ่ายทอดความรู้เพื่อแลกเปลี่ยนเรียนรู้ร่วมกันภายในหน่วยงานได้ เช่น การจัดทำคู่มือการจัดการความรู้

8. บุคลากรมีการจัดการแสวงหาความรู้จากแหล่งความรู้ไปใช้เพื่อให้เกิดการปรับปรุงและสร้างนวัตกรรม

9. ครูได้รับการส่งเสริมศักยภาพการปฏิบัติงาน ส่งเสริมคุณธรรมจริยธรรมสู่มาตรฐานวิชาชีพ

ด้านงบประมาณ

1. เป็นองค์กรที่มีการจัดเก็บรายได้ด้วยตนเองที่มีประสิทธิภาพ มีสถานะการคลังมั่นคง ทำให้มีความคล่องตัวในการบริหารงบประมาณ และสามารถวางแผนการใช้จ่ายเงินตามงบประมาณได้เหมาะสมกับสถานการณ์

2. มีแนวโน้มของรายได้ที่มีปริมาณเพิ่มมากขึ้นทุกปี ตามแผนการกระจายอำนาจฯ และการจัดเก็บรายได้ขององค์การบริหารส่วนจังหวัดร้อยเอ็ด

/ 3. มีการตรา ...

3. มีการตราข้อบัญญัติงบประมาณเป็นของตนเอง ทำให้มีศักยภาพในการให้บริการสาธารณะและแก้ไขปัญหาความเดือดร้อนของประชาชนตามอำนาจหน้าที่ได้อย่างรวดเร็วทันต่อเหตุการณ์

4. มีมาตรการเพิ่มประสิทธิภาพด้านการจัดเก็บรายได้ โดยขอความร่วมมือกับภาคเอกชน

5. มีการพัฒนาระบบการเงิน บัญชีและพัสดุ

6. มีการสนับสนุนงบประมาณพัฒนาการศึกษาส่งผลให้มีการพัฒนาการศึกษาอย่างต่อเนื่องและมีประสิทธิภาพ

7. มีความเป็นอิสระในการบริหารงบประมาณของตนเองภายใต้กรอบอำนาจหน้าที่

ด้านวัสดุ อุปกรณ์

1. มีการจัดหาวัสดุ ครุภัณฑ์ อุปกรณ์ เครื่องมือที่ใช้ในการปฏิบัติงานที่ทันสมัย และเอื้อประโยชน์ต่อการปฏิบัติงานให้บุคลากรสามารถปฏิบัติได้มีประสิทธิภาพมากขึ้น

2. มีการพัฒนาระบบเทคโนโลยีสารสนเทศเพื่อใช้ในการศึกษาส่งเสริมการเรียนรู้ให้กับเด็กและเยาวชน

3. มีการนำโปรแกรมระบบคอมพิวเตอร์สำเร็จรูปมาใช้ในการปฏิบัติงานเพื่อเก็บข้อมูล รวบรวมข้อมูลประมวลผลข้อมูลโดยสามารถนำค่าทางสถิติมาใช้เป็นข้อมูลประกอบการตัดสินใจของผู้บริหารได้

4. มีการพัฒนาระบบอินเตอร์เน็ตอย่างทั่วถึงทั้งองค์กรทำให้สามารถรับรู้ข้อมูลข่าวสาร และติดต่อประสานงานระหว่างหน่วยงานได้อย่างรวดเร็ว

5. มีการจัดทำเว็บไซต์ขององค์กรเพื่อประชาสัมพันธ์ข้อมูลข่าวสารให้ประชาชนได้รับทราบถึงผลงานและใช้ในการสืบค้นข้อมูลได้อย่างสะดวก รวดเร็ว

6. มีรถตรวจสุขภาพเคลื่อนที่สำหรับประชาชน

7. มีรถตู้ Mobile บริการชำระภาษีน้ำมัน ก๊าซปิโตรเลียม ภาษีโรงแรม

8. มีการพัฒนาโปรแกรม Electronic Plan Annual Budget (e-PAB) เพื่อใช้ในการเสนอคำขอตั้งงบประมาณรายจ่ายประจำปีของส่วนราชการ

9. มีการนำโปรแกรมระบบบันทึกบัญชีขององค์กรปกครองส่วนท้องถิ่น (Local Administrative Accounting System (e-LAAS) มาใช้ได้อย่างมีประสิทธิภาพ

10. มีการทำระบบสารสนเทศเพื่อการวางแผนและประเมินผลแผนพัฒนาขององค์กรปกครองส่วนท้องถิ่น (e-plan) มาใช้ได้อย่างมีประสิทธิภาพ

11. มีเครื่องจักรกลสำหรับการพัฒนาขององค์การบริหารส่วนจังหวัดร้อยเอ็ดที่ใช้ได้ทั้งการบรรเทาสาธารภัยและก่อสร้าง ซ่อมแซม ปรับปรุง โครงสร้างพื้นฐาน

12. มีศูนย์ซ่อมเครื่องจักรกลขององค์การบริหารส่วนจังหวัดร้อยเอ็ด

13. มีเครื่องขุดเจาะบาดาล สำหรับบริการประชาชน

ด้านบริหารจัดการ

1. เป็นองค์กรขนาดใหญ่ มีเอกภาพในการบริหารสามารถวางแผนการพัฒนา บริหารจัดการงบประมาณ และดำเนินตามโครงการได้ตามความเหมาะสม และปรับเปลี่ยนได้ตามสถานการณ์

2. มีการมอบหมายอำนาจการปฏิบัติงานให้แก่ผู้บริหารหรือหัวหน้าหน่วยงานในสังกัด อย่างเหมาะสมทำให้การปฏิบัติงานมีความคล่องตัว รวดเร็ว และแก้ไขปัญหาได้อย่างทันท่วงที

/ 3. มีการบริหารงาน ..

3. มีการบริหารงานโปร่งใส เปิดโอกาสให้ประชาชนเข้ามามีส่วนร่วมในการร่วมคิด ร่วมตัดสินใจ ร่วมตรวจสอบการดำเนินงานขององค์การบริหารส่วนจังหวัดร้อยเอ็ดในรูปของคณะกรรมการต่างๆ และการออกเวทีภาคประชาสังคม

4. มีส่วนราชการในสังกัดที่หลากหลายและเข้มแข็ง ทำให้สนองตอบต่อนโยบายของผู้บริหาร และแก้ไขปัญหาความต้องการของประชาชนได้ครอบคลุมทั้งจังหวัด

5. สถานศึกษาในสังกัดมีโครงสร้างขององค์กรเอื้อให้ผู้บริหาร ครู ชุมชน บุคลากรทางการศึกษา และนักเรียนสามารถมีส่วนร่วมในการจัดการและพัฒนาการศึกษา มีการเร่งรัดคุณภาพระบบบริหารจัดการสู่การประกันคุณภาพ มีการนำข้อมูลที่เชื่อถือได้มาใช้ในการบริหารจัดการ และส่งเสริมให้นักเรียนมีคุณลักษณะด้านคุณธรรม จริยธรรม ค่านิยมอันพึงประสงค์

6. สถานศึกษาเป็นแหล่งเรียนรู้ภูมิปัญญาท้องถิ่น

7. สถานศึกษาเป็นแหล่งพัฒนานักกีฬาระดับท้องถิ่น ภาค และประเทศ

8. การจัดระบบบริการสาธารณะเพื่อประโยชน์ของประชาชนในท้องถิ่น เช่น การจัดสรรงบประมาณและส่งเสริมโครงการด้านสวัสดิการสังคมของประชาชน การพัฒนาคุณภาพชีวิตของประชาชน

9. มีวัฒนธรรมในองค์กรที่เอื้อต่อการบริหารจัดการองค์กรที่ชัดเจน

10. มีปัจจัยในการบริหารเป็นของตนเอง เช่น 4 M (man, money, material,management)

จุดอ่อน (Weakness – w)

ด้านโครงสร้าง

1. โครงสร้างขององค์การบริหารส่วนจังหวัดมีการเปลี่ยนแปลงบ่อยตามภารกิจที่ได้รับมอบเพิ่มมากขึ้น

2. องค์กรมีขนาดใหญ่ บุคลากรมีจำนวนมาก การทำงานหลากหลายทำให้การประสานงานไม่คล่องตัวและไม่ทั่วถึง

3. ส่วนราชการผู้รับผิดชอบโครงการพัฒนาไม่สามารถกำหนดห้วงระยะเวลาในการดำเนินการโครงการที่แน่นอนได้และการปฏิบัติงานตามกิจกรรมของโครงการมีความล่าช้าไม่เป็นไปตามห้วงระยะเวลาที่กำหนด

ด้านการเมือง การปกครอง

1. มีการเรียกร้องเพื่อให้แก้ไขปัญหาความเดือดร้อนของราษฎรเพิ่มมากขึ้น

ด้านระเบียบ/กฎหมาย/อำนาจหน้าที่

1. อำนาจในการออกข้อบัญญัติและบังคับใช้กฎหมายขององค์การบริหารส่วนจังหวัดร้อยเอ็ดมีน้อย

2. การแบ่งอำนาจหน้าที่ระหว่างองค์กรปกครองส่วนท้องถิ่นในจังหวัดยังไม่มีความชัดเจน ทำให้ปฏิบัติงานซ้ำซ้อนกับองค์กรปกครองส่วนท้องถิ่นในจังหวัด และมีปัญหาความทับซ้อนของพื้นที่

3. มีการออกระเบียบ/กฎหมายใหม่ๆ จำนวนมาก และมีการเปลี่ยนแปลงระเบียบปฏิบัติบ่อยครั้งทำให้การปฏิบัติงานของบุคลากรไม่ทันต่อเหตุการณ์

4. ระเบียบกฎหมายในการปฏิบัติงานไม่เอื้อต่อการปฏิบัติงานและมีข้อจำกัด ส่งผลให้การดำเนินงานล่าช้า

/ 5. ภารกิจตาม ...

5. ภารกิจตามประกาศคณะกรรมการการกระจายอำนาจฯ ยังไม่มีความชัดเจน ทำให้มีผลต่อการปฏิบัติงานและถูกตรวจสอบมีการเรียกเงินคืน

ด้านบุคลากร

1. จำนวนเจ้าหน้าที่บางหน่วยงานมีไม่เพียงพอต่อปริมาณงาน ส่งผลต่อการดำเนินงานในภาพรวม

2. การจัดสรรบุคลากรบางส่วนไม่เหมาะสมกับงานในหน้าที่ และตำแหน่ง ทำให้ผลงานขาดประสิทธิภาพหรือจำนวนคนมากกว่าจำนวนงาน

3. บุคลากรมีการเปลี่ยนแปลง โยกย้ายบ่อยครั้ง ทำให้ขาดความต่อเนื่องในการปฏิบัติงาน

4. บุคลากรมีความคิด ทัศนคติ แตกต่างกัน ทำให้เกิดปัญหาความขัดแย้งในองค์กร

5. บุคลากรบางส่วนขาดความรู้ ความเข้าใจในระเบียบ กฎหมายและอำนาจหน้าที่ขององค์การบริหารส่วนจังหวัด ความถนัดในงานที่รับผิดชอบ

6. บุคลากรที่มีอยู่ส่วนใหญ่เป็นข้าราชการชั้นผู้น้อย ทำให้ขาดทักษะ ประสบการณ์ และความเชี่ยวชาญในการปฏิบัติงาน

7. ขาดการวางแผนบริหารจัดการรองรับการถ่ายโอนงานจากส่วนกลาง เพราะมีแนวโน้มได้รับการถ่ายโอนภารกิจที่เพิ่มมากขึ้นตามแผนการกระจายอำนาจ

8. การพัฒนาบุคลากรจำนวนมากมีผลกระทบต่อค่าใช้จ่ายที่เพิ่มมากขึ้นในอนาคต

9. บุคลากรขาดความรู้ความเข้าใจ ประสบการณ์และความคิดสร้างสรรค์ในการวางแผน ทำให้แผนที่ออกมาไม่มีคุณภาพ ไม่เป็นระบบ ไม่สามารถตอบสนองนโยบายหรือเป้าหมายขององค์กรได้

10. ขาดการวางแผนพัฒนาด้านบุคลากรวางแผนอัตรากำลังในการปฏิบัติหน้าที่ให้ตรงกับสายงานและการสร้างขวัญกำลังใจ

ด้านงบประมาณ

1. งบประมาณมีจำนวนจำกัดแต่ความต้องการใช้งบประมาณมีสูง เนื่องจากภารกิจมาก

2. งบประมาณที่จัดเก็บได้เอง และที่ได้รับการสนับสนุนยังไม่เพียงพอต่อการแก้ไขปัญหาความเดือดร้อนของประชาชน เนื่องจากมีพื้นที่ขนาดใหญ่ และมีประชากรจำนวนมาก

3. การติดตามประเมินผล ผลสัมฤทธิ์ของงาน และประเมินผลการใช้จ่ายงบประมาณ ยังไม่มีประสิทธิภาพเพียงพอ ขาดการนิเทศงาน ติดตามงานอย่างต่อเนื่อง

4. รายได้ที่องค์การบริหารส่วนจังหวัดร้อยเอ็ดจัดเก็บเองมีน้อย เมื่อเทียบกับรายได้จากเงินอุดหนุนจากรัฐบาล ประกอบกับรายรับที่ได้จากรัฐบาลไม่มีความแน่นอน

5. ขาดงบประมาณในการจัดทำบริการสาธารณะขนาดใหญ่ เช่น ระบบกำจัดขยะรวม ระบบบำบัดน้ำเสียรวม เป็นต้น

6. การจัดเก็บรายได้ ยังไม่ได้รับความร่วมมือจากภาคเอกชนเท่าที่ควร ขาดแนวทางการส่งเสริมความร่วมมือใหม่ ๆ

7. งบประมาณไม่เพียงพอต่อการปฏิบัติงานตามภารกิจและนโยบายที่กำหนด

8. การจัดสรรงบประมาณบางส่วนไม่ชัดเจน ทำให้เจ้าหน้าที่ระดับปฏิบัติมีความยากลำบากในการปฏิบัติงาน และประสานงานกับส่วนราชการอื่น ๆ ในระดับอำเภอ

9. ด้านการเงิน พัสดุ การเบิกจ่ายมีหลายขั้นตอน ใช้เอกสารมาก ทำให้การเบิกจ่ายล่าช้า

/ 10. งบประมาณ ...

10. งบประมาณด้านการศึกษายังไม่เพียงพอ

11. ขาดระบบการควบคุมการใช้เงินตามแผนงบประมาณ

12. มีเขตพื้นที่ความรับผิดชอบทั้งจังหวัด งบประมาณในการพัฒนาจึงกระจายทุกพื้นที่ ทำให้ไม่สามารถดำเนินโครงการพัฒนาขนาดใหญ่ที่ต้องใช้งบประมาณจำนวนมากได้

13. การใช้จ่ายงบประมาณขององค์กร บางโครงการไม่สามารถแสดงให้เห็นถึงความคุ้มค่าและประโยชน์หลากหลายที่ประชาชนจะได้รับ

ด้านวัสดุ อุปกรณ์

1. เครื่องมือในการปฏิบัติงานและอุปกรณ์เทคโนโลยียังไม่เพียงพอต่อการปฏิบัติงาน

2. สถานที่ปฏิบัติงานคับแคบ ประชาชนผู้มาติดต่อราชการไม่ได้รับการอำนวยความสะดวกเท่าที่ควร เช่น สถานที่จอดรถ สถานที่นั่งรอรับบริการ

3. เครื่องจักรกล และอุปกรณ์ต่างๆ ที่ได้รับการถ่ายโอน มีสภาพชำรุด เก่า ไม่สามารถใช้ดำเนินงานได้เพิ่มภาระค่าใช้จ่ายในการซ่อมบำรุง แต่ไม่สามารถใช้งานได้มีประสิทธิภาพเท่าที่ควร

4. โรงเรียนในสังกัดยังขาดสาธารณูปโภค /สาธารณูปการ /อุปกรณ์ในห้องปฏิบัติการต่างๆ มีไม่เพียงพอต่อความต้องการที่ใช้ในการจัดการเรียนการสอน

ด้านบริหารจัดการ

1. ขาดความคล่องตัวในการติดต่อประสานงาน และประชาชนไม่สะดวกในการขอรับบริการ

2. ขาดการประชาสัมพันธ์และสร้างความเข้าใจแก่ประชาชน

3. สายการบังคับบัญชายาว ทำให้การปฏิบัติงานล่าช้า

4. ขาดการประสานงานระหว่างท้องถิ่นในจังหวัด การสำรวจฐานข้อมูลในพื้นที่ และมีการเปลี่ยนแปลงแผนงาน ภารกิจบ่อยครั้ง จึงทำให้เกิดความซ้ำซ้อนเกี่ยวกับพื้นที่โครงการก่อสร้าง

5. การจัดระบบบริหารภายในองค์กรไม่เป็นไปในทิศทางเดียวกัน

6. ระยะทางระหว่างองค์การบริหารส่วนจังหวัดร้อยเอ็ด และโรงเรียนในสังกัดอยู่ห่างไกลทำให้การติดต่อประสานงานเกิดความล่าช้า

7. ระบบฐานข้อมูลยังไม่สมบูรณ์ และเป็นปัจจุบันทำให้ไม่สามารถนำข้อมูลมาประกอบการตัดสินใจของผู้บริหารได้

8. ขาดการวิจัยเพื่อพัฒนาองค์กรอย่างเป็นระบบ

9. ส่วนราชการภายในองค์กรยังไม่สามารถจัดทำและเชื่อมโยงระบบข้อมูลเพื่อใช้ในการตัดสินใจเกี่ยวกับการพัฒนาท้องถิ่น

10. การปฏิบัติงานของแต่ละส่วนราชการเน้นการดำเนินงานตามภารกิจของตนเองเป็นส่วนใหญ่ไม่ได้เน้นหรือให้ความสำคัญในการบูรณาการกับหน่วยงานอื่น

โอกาส (Opportunity – o)

ด้านการเมือง การปกครอง

1. มีการประสานงานกับนักการเมืองระดับชาติได้ดี

2. ประชาชนมีความเป็นประชาธิปไตยและสนใจการเมืองสูง

/ 3. ได้รับการ ...

3. ได้รับการผลักดันด้านงบประมาณจากนักการเมืองระดับชาติ

4. มีการเชื่อมโยงของแผนพัฒนาและงบประมาณในระดับคณะกรรมการร่วมภาครัฐและเอกชนฯ (กรอ.) คณะกรรมการบริหารงานจังหวัดแบบบูรณาการ (กบจ.) คณะกรรมการบริหารงานกลุ่มจังหวัดแบบบูรณาการ (ก.บ.ก.)

5. รัฐธรรมนูญแห่งราชอาณาจักรไทย พ.ศ. 2550 กำหนดให้รัฐต้องให้อิสระแก่องค์กรปกครองส่วนท้องถิ่นในการกำหนดนโยบาย การบริหาร การจัดบริการสาธารณะ การบริหารงานบุคคล การเงินและการคลัง

6. นโยบายการกระจายอำนาจตามแผนการกระจายอำนาจให้องค์กรปกครองส่วนท้องถิ่น พ.ศ.2542 และแก้ไขเพิ่มเติม ฉบับที่ 2 พ.ศ. 2549 กำหนดบทบาท ภารกิจ หน้าที่ขององค์กรปกครองส่วนท้องถิ่นชัดเจนมากขึ้นทำให้องค์กรปกครองส่วนท้องถิ่นต้องปรับระบบการบริหารงานเพื่อรองรับภารกิจถ่ายโอน

7. นโยบายรัฐบาลในการส่งเสริมกระบวนการมีส่วนร่วมของภาคประชาชนในการพัฒนาท้องถิ่นและตรวจสอบการดำเนินงานขององค์กรปกครองส่วนท้องถิ่น ทำให้องค์การบริหารส่วนจังหวัดร้อยเอ็ดต้องมีระบบการบริหารงานที่ดี

ด้านเศรษฐกิจ

1. มีความเจริญเติบโตทางด้านเศรษฐกิจ ทำให้มีแนวโน้มด้านการลงทุนที่เพิ่มมากขึ้น
2. มีการขยายพื้นที่ทางการเกษตรเพิ่มขึ้น
3. มีสินค้า OTOP ที่หลากหลาย
4. มีความพร้อมด้านระบบสาธารณูปโภค
5. มีแหล่งท่องเที่ยวเชิงวัฒนธรรม และเชิงประวัติศาสตร์
6. มีประชาคมเศรษฐกิจอาเซียนอย่างสมบูรณ์
7. มีการส่งเสริมให้จังหวัดร้อยเอ็ดเป็นศูนย์กลางในการท่องเที่ยวภาคอีสาน
8. มีการขยายตัวทางเศรษฐกิจของประเทศเพื่อนบ้าน
9. รัฐบาลมีการสร้างความเข้มแข็งจากภายใน เชื่อมโยงเศรษฐกิจไทยสู่โลก (Thailand 4.0)
10. มีการสร้างโครงสร้างพื้นฐานเชื่อมโยงระหว่างจังหวัด ประเทศ โดยเฉพาะรถไฟรางคู่ รถไฟความเร็วสูง
11. จังหวัดร้อยเอ็ดมีการสร้างตราสินค้ามาตรฐานร้อยเอ็ด (Brand Roi-et)
12. จังหวัดร้อยเอ็ดมีนโยบายพัฒนาจังหวัดให้เป็นศูนย์กลางการพัฒนาของภาคตะวันออกเฉียงเหนือตอนกลาง (โลจิสติกส์จังหวัดร้อยเอ็ด)
13. จังหวัดร้อยเอ็ดมีการขับเคลื่อนการเปิดสนามบินศุลกากร
14. มีการตั้งศูนย์ปฏิบัติการร่วมกลุ่มจังหวัด (Regional Operation Center : ROC) ประจำปีงบประมาณ 2559
15. มีการจัดตั้งโครงการเขตเศรษฐกิจพิเศษคลัสเตอร์ข้าวหอมมะลิทุ่งกุลา
16. พื้นที่ทุ่งกุลาร้องไห้ได้ประกาศมีสิ่งบ่งชี้ทางภูมิศาสตร์ IG จากสหภาพยุโรป
17. นโยบายขับเคลื่อน 1 ครอบครัว 1 Smart Farmer ของกลุ่มจังหวัดภาคตะวันออกเฉียงเหนือตอนกลาง

/ 18. โครงการ ...

18. โครงการพัฒนาเครือข่าย (Cluster) ข้าวร้อยแก่นสารสินธุ์ ปี 2558
19. โครงการพัฒนาพื้นที่อุตสาหกรรมของกลุ่มจังหวัดภาคตะวันออกเฉียงเหนือตอนกลาง
20. โครงการ Thai Town
21. โครงการ Roi-et 4.101

ด้านสังคม

1. มีทรัพยากรมนุษย์ซึ่งอยู่ในวัยเรียน เยาวชนจำนวนมาก สามารถที่จะกลับมาพัฒนาจังหวัดได้
2. มีสถานศึกษาอย่างเพียงพอในทุกระดับ
3. มีสถานีอนามัยและสถานพยาบาลในทุกตำบลและอำเภอ
4. ปัญหาอาชญากรรมน้อยลงเมื่อเทียบกับจำนวนประชากร
5. มีวัฒนธรรมประเพณีที่ดีงามและเป็นเอกลักษณ์ของท้องถิ่น
6. มีการพัฒนาท้องถิ่นแบบบูรณาการทั้งจังหวัด
7. นโยบายรัฐบาลสนับสนุนให้องค์กรปกครองส่วนท้องถิ่นมีบทบาทในการจัดบริการสาธารณะของท้องถิ่นเพิ่มมากขึ้น
8. นโยบายกองทุนพัฒนาสตรี จะสร้างโอกาสในการพัฒนาอาชีพ สร้างงาน สร้างรายได้ให้แก่สตรี รวมถึงการพัฒนาศักยภาพสตรีและเครือข่ายสตรีให้เข้ามามีบทบาทและส่วนร่วมในการพัฒนาท้องถิ่น

ด้านเทคโนโลยีสารสนเทศ

1. ความเจริญก้าวหน้าทางเทคโนโลยี ส่งผลให้การบริหารจัดการองค์กรมีประสิทธิภาพ การติดต่อสื่อสารระหว่างหน่วยงานมีความสะดวก รวดเร็ว การประชาสัมพันธ์ข้อมูลข่าวสารให้กับประชาชนได้รับทราบอย่างทันท่วงที ประชาชนสามารถเข้าถึงข้อมูลขององค์กรได้
2. ระบบเทคโนโลยีที่ทันสมัยสามารถพัฒนาระบบฐานข้อมูลเพื่อใช้อ้างอิง สืบค้น กรอกข้อมูล รายงานผลข้อมูล ประกอบการตัดสินใจ
3. รัฐบาลมีการจัดสรรงบประมาณสำหรับโครงการส่งเสริมการพัฒนานวัตกรรม อาทิ โครงการสนับสนุนการพัฒนาเทคโนโลยีของอุตสาหกรรมไทย

อุปสรรค (Threat-t)

ด้านการเมือง การปกครอง

1. การกระจายอำนาจสู่ท้องถิ่นเป็นไปด้วยความล่าช้า ไม่เป็นไปตามแผนปฏิบัติการ
2. อำนาจหน้าที่ตามแผนการกระจายอำนาจฯ ยังไม่มีความชัดเจนในภารกิจ ไม่เอื้ออำนวยต่อการปฏิบัติงาน
3. ขาดเสถียรภาพทางการเมืองระดับชาติ
4. ขาดความต่อเนื่องในนโยบายการพัฒนาท้องถิ่น
5. ประชาชนยังไม่เข้าใจบทบาทหน้าที่ของหน่วยงาน
6. มีการปรับปรุงการจัดสรรงบประมาณรายรับภาษีและค่าธรรมเนียมรถยนต์และล้อเลื่อน
7. มีแนวโน้มจะปรับปรุงกฎหมายเกี่ยวกับองค์กรปกครองส่วนท้องถิ่นในรูปแบบใหม่
8. การกำหนดภาระหน้าที่ความรับผิดชอบในการพัฒนาโดยยึดพื้นที่ขององค์กรปกครองส่วนท้องถิ่นยังไม่ชัดเจน ระหว่างองค์การบริหารส่วนจังหวัด เทศบาล และองค์การบริหารส่วนตำบล

/ ด้านเศรษฐกิจ ...

ด้านเศรษฐกิจ

1. กลุ่มอาชีพส่วนใหญ่ขาดความเข้มแข็ง
2. ผลผลิตทางการเกษตรมีราคาตกต่ำ
3. ประสบภัยธรรมชาติบ่อยครั้ง
4. ประชาชนส่วนใหญ่ประกอบอาชีพทางการเกษตรมีฐานะยากจน
5. ประชาชนไม่นิยมการลงทุน
6. ปัญหาเศรษฐกิจและการเงินของประเทศ ทำให้การกระจายเงินจากรัฐบาลกลางไม่เป็นไปตามกฎหมายกำหนด
7. ปัญหาสภาพแวดล้อมและภาวะอากาศที่เปลี่ยนแปลง ส่งผลให้เกิดภัยธรรมชาติกระทบต่อผลผลิตทางการเกษตร
8. ขาดการวางแผนการผลิต ทำให้เกิดภาวะผลผลิตทางการเกษตรล้นตลาด
9. พฤติกรรมการจำหน่ายสินค้าผ่านพ่อค้าคนกลาง
10. ต้นทุนการผลิตสูงจากการใช้สารเคมี
11. ภาครัฐ กลุ่มองค์กร กลุ่มผู้ประกอบการ ยังไม่ได้รับการส่งเสริมให้มีองค์ความรู้เพื่อเข้าสู่ประชาคมอาเซียน
12. เศรษฐกิจซบเซาทำให้เก็บภาษีไม่ได้ตามประมาณการส่งผลให้งบประมาณที่จะนำไปพัฒนาท้องถิ่นมีจำนวนจำกัด
13. การทำลายป่า การปลูกพืชเชิงเดี่ยวในการเกษตร
14. ประชาชนได้รับผลกระทบจากโรคระบาด
15. ร้อยเอ็ดประสบภัยธรรมชาติตามฤดูกาลซ้ำซ้อน เช่น ภัยแล้ง น้ำท่วม และเกิดปัญหาด้านสิ่งแวดล้อม ตลอดจนความเสื่อมโทรมของทรัพยากรธรรมชาติ เช่น ดิน และป่าไม้ เป็นต้น ที่จะกระทบต่อระบบเศรษฐกิจ
16. แนวโน้มราคาน้ำมันเชื้อเพลิงและก๊าซที่สูงขึ้นส่งผลกระทบต่อการดำรงชีวิตและประกอบอาชีพของประชาชน
17. การเปิดประชาคมอาเซียน อาจทำให้มีแรงงานและผู้ประกอบการจากต่างชาติ เข้ามาแข่งขันในการประเทศมากขึ้น

ด้านสังคม

1. ปัญหาวัยรุ่น เยาวชน มีแนวโน้มรุนแรงและเพิ่มมากขึ้น เช่น ปัญหายาเสพติด ฯลฯ
2. ปัญหาแรงงานอพยพออกนอกพื้นที่
3. ประชาชนส่วนใหญ่ได้รับการศึกษาน้อยทำให้ไม่มีคุณภาพชีวิตที่ดี
4. ขาดการมีส่วนร่วมกับภาคประชาชน
5. มีจำนวนประชากรจำนวนมาก ทำให้ปัญหาความต้องการมีความหลากหลายไม่สามารถแก้ปัญหาและความต้องการของประชากรได้หมด
6. สภาพการณ์สังคม และเศรษฐกิจเปลี่ยนแปลงรวดเร็ว
7. โรคอุบัติใหม่ร้ายแรง เช่น โรคโควิด 19 โรคไข้หวัดสายพันธุ์ใหม่ คุกคามสุขภาวะของประชาชนทำให้ส่งผลกระทบต่อระบบเศรษฐกิจการท่องเที่ยวสร้างความกังวลและต้องมีมาตรการเฝ้าระวังที่มีมาตรฐาน

/ 8. ประชาชน ...

8. ประชาชนยังขาดความรู้ ความเข้าใจในบทบาทหน้าที่ด้านการมีส่วนร่วม การตรวจสอบและติดตามการดำเนินงานขององค์กรปกครองส่วนท้องถิ่น

9. ปัญหาการไหลบ่าของกระแสโลกาภิวัตน์ ส่งผลต่อสังคม และวัฒนธรรม อาทิ วัยรุ่นรับวัฒนธรรมตะวันตกมากเกินไป ทำให้ไม่มีการอนุรักษ์วัฒนธรรมท้องถิ่น และมีพฤติกรรมการบริโภคที่เปลี่ยนแปลงไป

10. การเพิ่มขึ้นของประชากรแฝงที่เข้ามาอาศัยในชุมชนเมือง และการขยายตัวของเมือง ทำให้เกิดปัญหาสังคมเพิ่มมากขึ้น เช่น ปัญหาอาชญากรรม ปัญหายาเสพติด และปัญหาแรงงานต่างด้าว เป็นต้น ทำให้เกิดผลกระทบต่อสังคม สิ่งแวดล้อม และระบบสาธารณูปโภค

3.2 การประเมินสถานการณ์สภาพแวดล้อมภายนอกที่เกี่ยวข้อง

สรุปการเปลี่ยนแปลงที่ส่งผลกระทบต่อองค์การบริหารส่วนจังหวัดร้อยเอ็ด

1.1 รัฐธรรมนูญฉบับใหม่ที่จะส่งผลกระทบต่อการปกครองส่วนท้องถิ่น

1.2 การเพิ่มขึ้นหรือลดลงของการจัดสรรงบประมาณให้องค์กรปกครองส่วนท้องถิ่น

1.3 การกระจายอำนาจสู่ท้องถิ่นเป็นไปด้วยความล่าช้า ไม่เป็นไปตามแผนปฏิบัติการ

1.4 มีการปรับปรุงกฎหมายที่เกี่ยวข้องกับองค์กรปกครองส่วนท้องถิ่น

1.5 ประชาชนยังไม่เข้าใจในบทบาทหน้าที่ของหน่วยงาน

1.6 สภาวการณ์ของเศรษฐกิจของโลกผันผวนอยู่เสมอ

1.7 ภาวะโลกร้อน การเปลี่ยนแปลงของสภาพภูมิอากาศ การเกิดภัยธรรมชาติต่างๆ

1.8 สังคมผู้สูงอายุมีแนวโน้มที่สูงขึ้น และสัดส่วนกำลังแรงงานมีแนวโน้มลดลง

1.9 เศรษฐกิจภายในประเทศเกิดภาวะเงินฝืด และสินค้าเกษตรราคาตกต่ำ

1.10 การเปิดประชาคมอาเซียน (AEC) ทำให้การแข่งขันด้านการค้ามีแนวโน้มที่สูงขึ้น

1.11 ปัญหาเศรษฐกิจและการเงินของประเทศ ทำให้การกระจายเงินจากรัฐบาลกลางไม่เป็นไปตามกฎหมายกำหนด

1.12 เศรษฐกิจซบเซาทำให้เก็บภาษีไม่ได้ตามประมาณการส่งผลให้งบประมาณที่จะนำไปพัฒนาท้องถิ่นมีจำนวนจำกัด

1.13 ประชากรมีจำนวนมาก ทำให้ปัญหาความต้องการมีความหลากหลายไม่สามารถแก้ปัญหาและความต้องการของประชากรได้หมด

1.14 สภาพการณ์สังคม และเศรษฐกิจเปลี่ยนแปลงรวดเร็ว

1.15 การจัดทำคำขอตั้งงบประมาณรายจ่ายตรงต่อสำนักงบประมาณ

1.16. โรคอุบัติใหม่ร้ายแรง เช่น โรคโควิด 19 โรคไข้หวัดสายพันธุ์ใหม่ คุกคามสุขภาวะของประชาชนทำให้ส่งผลกระทบต่อระบบเศรษฐกิจการท่องเที่ยวสร้างความกังวลและต้องมีมาตรการเฝ้าระวังที่มีมาตรฐาน

1.17 จำนวนคนตกงานเพิ่มขึ้นจากวิกฤตโรคโควิด 19

1.18 การประกาศสถานการณ์ฉุกเฉินทั่วราชอาณาจักร เพื่อควบคุมการระบาดของโรคโควิด 19

1.19 การประกาศ พ.ร.ก. ให้อำนาจกระทรวงการคลังกู้เงิน เพื่อแก้ไขปัญหา เยียวยา และฟื้นฟูเศรษฐกิจและสังคมที่ได้รับผลกระทบจากการระบาดของโรคติดเชื้อไวรัสโคโรนา 2019 พ.ศ. 2563

ส่วนที่ 3 การนำแผนพัฒนาท้องถิ่นไปสู่การปฏิบัติ

1. ยุทธศาสตร์การพัฒนาและแผนงาน

ที่	ยุทธศาสตร์	ด้าน	แผนงาน	หน่วยงานรับผิดชอบหลัก	หน่วยงานสนับสนุน
1	ด้านโครงสร้างพื้นฐาน	- บริการชุมชนและสังคม - เศรษฐกิจ - บริหารงานทั่วไป - การดำเนินงานอื่น	- อุตสาหกรรมและการโยธา - เคหะและชุมชน - การรักษาความสงบภายใน - การเกษตร - การพาณิชย์ - งบกลาง	- กองช่าง - กองป้องกันและบรรเทาสาธารณภัย - กองสวัสดิการสังคม	- ทุกส่วนราชการในสังกัด อบจ.รอ. - ภาคีการพัฒนา
2	ด้านสังคมและคุณภาพชีวิต	- บริหารงานทั่วไป - บริการชุมชนและสังคม - เศรษฐกิจ - การดำเนินงานอื่น	- เคหะและชุมชน - การรักษาความสงบภายใน - การเกษตร - สร้างความเข้มแข็งของชุมชน - สังคมสงเคราะห์ - การศึกษา - การศาสนา วัฒนธรรมและนันทนาการ - สาธารณสุข - งบกลาง	- กองป้องกันและบรรเทาสาธารณภัย - กองสวัสดิการสังคม - กองการศึกษา ศาสนาและวัฒนธรรม - กองสาธารณสุข	- ทุกส่วนราชการในสังกัด อบจ.รอ. - ภาคีการพัฒนา
3	ด้านเศรษฐกิจ	- บริการชุมชนและสังคม - เศรษฐกิจ - การดำเนินงานอื่น	- เคหะและชุมชน - การเกษตร - สร้างความเข้มแข็งของชุมชน - สังคมสงเคราะห์ - การศึกษา - ศาสนาและวัฒนธรรมและนันทนาการ - การพาณิชย์ - งบกลาง	- กองสาธารณสุข - กองการศึกษา ศาสนาและวัฒนธรรม - กองสวัสดิการสังคม - กองช่าง - กองป้องกันและบรรเทาสาธารณภัย	- ทุกส่วนราชการในสังกัด อบจ.รอ. - ภาคีการพัฒนา
4	ด้านทรัพยากรธรรมชาติและสิ่งแวดล้อม	- เศรษฐกิจ - บริการชุมชนและสังคม - การดำเนินงานอื่น	- อุตสาหกรรมและการโยธา - เคหะและชุมชน - การเกษตร - สร้างความเข้มแข็งของชุมชน - งบกลาง	- การป้องกันและบรรเทาสาธารณภัย - กองสาธารณสุข - กองช่าง - การศึกษา ศาสนาและวัฒนธรรม	- ทุกส่วนราชการในสังกัด อบจ.รอ. - ภาคีการพัฒนา

/ 1. ยุทธศาสตร์ ...

1. ยุทธศาสตร์การพัฒนาและแผนงาน (ต่อ)

ที่	ยุทธศาสตร์	ด้าน	แผนงาน	หน่วยงานรับผิดชอบหลัก	หน่วยงานสนับสนุน
5	ด้านการศึกษา ศาสนา และวัฒนธรรม	- บริการชุมชนและสังคม - การดำเนินงานอื่น	- การศึกษา - สาธารณสุข - เคหะและชุมชน - ศาสนา วัฒนธรรมและนันทนาการ - งบกลาง	- กองการศึกษา ศาสนาและวัฒนธรรม - โรงเรียนโพธิ์ทองพิทยาคม - โรงเรียนทุ่งกุลาประชานุสรณ์ - โรงเรียนขี้เหล็กพิทยาคม - โรงเรียนกีฬาองค์การบริหารส่วนจังหวัดร้อยเอ็ด	ทุกส่วนราชการในสังกัด อบจ.รอ. - ภาคีการพัฒนา
6	ด้านการบริหารการเมืองการปกครอง	- บริหารงานทั่วไป - บริการชุมชนและสังคม - เศรษฐกิจ - การดำเนินงานอื่น	- บริหารงานทั่วไป - การรักษาความสงบภายใน - สร้างความเข้มแข็งของชุมชน - อุตสาหกรรมและการโยธา - ศาสนา วัฒนธรรมและนันทนาการ - อุตสาหกรรมและการโยธา - เคหะและชุมชน - การเกษตร - สังคมสงเคราะห์ - สาธารณสุข - พาณิชย์ - งบกลาง	- ทุกส่วนราชการในสังกัด อบจ.รอ.	ทุกส่วนราชการในสังกัด อบจ.รอ. - ภาคีการพัฒนา

/ บุญชีสรุป ...

แบบ ผ.01

บัญชีสรุปโครงการพัฒนา
แผนพัฒนาท้องถิ่น (พ.ศ. 2566 - 2570) องค์การบริหารส่วนจังหวัดร้อยเอ็ด

ยุทธศาสตร์	ปี 2566		ปี 2567		ปี 2568		ปี 2569		ปี 2570		รวม 5 ปี	
	จำนวนโครงการ	งบประมาณ	จำนวนโครงการ	งบประมาณ	จำนวนโครงการ	งบประมาณ	จำนวนโครงการ	งบประมาณ	จำนวนโครงการ	งบประมาณ	จำนวนโครงการ	งบประมาณ
1. ยุทธศาสตร์การพัฒนาด้านโครงสร้างพื้นฐาน												
1.1 แผนงานอุตสาหกรรมและการโยธา	715	3,268,988,310	405	2,050,650,620	350	1,803,351,020	335	1,740,830,220	330	1,719,537,620	2,135	10,583,357,790
1.2 แผนงานเคหะและชุมชน	1	1,018,000	1	1,018,000	0	0	0	0	0	0	2	2,036,000
รวม	**716**	**3,270,006,310**	**406**	**2,051,668,620**	**350**	**1,803,351,020**	**335**	**1,740,830,220**	**330**	**1,719,537,620**	**2,137**	**10,585,393,790**
2. ยุทธศาสตร์การพัฒนาด้านสังคมและคุณภาพชีวิต												
2.1 แผนงานรักษาความสงบภายใน	6	6,425,000	6	6,425,000	6	6,425,000	6	6,425,000	6	6,425,000	30	32,125,000
2.2 แผนงานสาธารณสุข	19	54,850,000	19	54,850,000	19	54,850,000	19	54,850,000	19	54,850,000	95	274,250,000
2.3 แผนงานสังคมสงเคราะห์	4	7,100,000	4	7,100,000	4	7,100,000	4	7,100,000	4	7,100,000	20	35,500,000
2.4 แผนงานสร้างความเข้มแข็งของชุมชน	6	2,007,000	6	2,007,000	6	2,007,000	6	2,007,000	6	2,007,000	30	10,035,000
รวม	**35**	**70,382,000**	**35**	**70,382,000**	**35**	**70,382,000**	**35**	**70,382,000**	**35**	**70,382,000**	**175**	**351,910,000**
3. ยุทธศาสตร์การพัฒนาด้านเศรษฐกิจ												
3.1 แผนงานเคหะและชุมชน	4	96,290,500	4	96,290,500	4	70,000,000	4	70,000,000	4	70,000,000	20	402,581,000
3.2 แผนงานสร้างความเข้มแข็งของชุมชน	14	10,941,000	14	10,941,000	14	10,941,000	14	10,941,000	14	10,941,000	70	54,705,000
3.3 แผนงานการศาสนาวัฒนธรรมและนันทนาการ	1	500,000	1	500,000	1	500,000	1	500,000	1	500,000	5	2,500,000
3.4 แผนงานอุตสาหกรรมและการโยธา	11	143,440,000	8	141,840,000	5	114,860,000	5	114,860,000	5	114,860,000	34	629,860,000
3.5 แผนงานการเกษตร	51	1,480,521,800	42	1,476,404,800	24	1,420,678,000	24	1,420,678,000	24	1,420,678,000	165	7,218,960,600
รวม	**81**	**1,731,693,300**	**69**	**1,725,976,300**	**48**	**1,616,979,000**	**48**	**1,616,979,000**	**48**	**1,616,979,000**	**294**	**8,308,606,600**

ยุทธศาสตร์	ปี 2566		ปี 2567		ปี 2568		ปี 2569		ปี 2570		รวม 5 ปี	
	จำนวนโครงการ	งบประมาณ	จำนวนโครงการ	งบประมาณ	จำนวนโครงการ	งบประมาณ	จำนวนโครงการ	งบประมาณ	จำนวนโครงการ	งบประมาณ	จำนวนโครงการ	งบประมาณ
4. ยุทธศาสตร์การพัฒนาด้านทรัพยากรธรรมชาติและสิ่งแวดล้อม												
4.1 แผนงานสาธารณสุข	3	6,550,000	3	6,550,000	3	6,550,000	3	6,550,000	3	6,550,000	**15**	**32,750,000**
4.2 แผนงานการเกษตร	2	2,200,000	2	2,200,000	2	2,200,000	2	2,200,000	2	2,200,000	**10**	**11,000,000**
รวม	**5**	**8,750,000**	**5**	**8,750,000**	**5**	**8,750,000**	**5**	**8,750,000**	**5**	**8,750,000**	**25**	**43,750,000**
5. ยุทธศาสตร์การพัฒนาด้านการศึกษาศาสนาและวัฒนธรรม												
5.1 แผนงานการศึกษา	15	46,302,150	15	46,502,150	15	47,052,150	15	47,052,150	15	47,152,150	75	234,060,750
5.2 แผนงานการศาสนาวัฒนธรรมและนันทนาการ	12	5,363,000	12	5,363,000	12	5,363,000	12	5,363,000	12	5,363,000	60	26,815,000
5.3 แผนงานอุตสาหกรรมและการโยธา	3	9,492,000	3	9,492,000	3	9,492,000	3	9,492,000	3	9,492,000	15	47,460,000
รวม	**30**	**61,157,150**	**30**	**61,357,150**	**30**	**61,907,150**	**30**	**61,907,150**	**30**	**62,007,150**	**150**	**308,335,750**
6. ยุทธศาสตร์การพัฒนาด้านการบริหารการเมือง การปกครอง												
6.1 แผนงานบริหารงานทั่วไป	8	74,155,000	8	74,155,000	8	74,455,000	8	74,605,000	8	74,755,000	40	372,125,000
6.2 แผนงานสร้างความเข้มแข็งของชุมชน	4	3,210,000	4	3,210,000	4	3,210,000	4	3,210,000	4	3,210,000	20	16,050,000
6.3 แผนงานอุตสาหกรรมและการโยธา	4	50,000,000	1	50,000,000	1	50,000,000	1	50,000,000	1	50,000,000	8	250,000,000
รวม	**16**	**127,365,000**	**13**	**127,365,000**	**13**	**127,665,000**	**13**	**127,815,000**	**13**	**127,965,000**	**68**	**638,175,000**
รวมทั้งสิ้น	**883**	**5,269,353,760**	**558**	**3,984,141,920**	**131**	**3,689,034,170**	**466**	**3,626,663,370**	**461**	**3,605,620,770**	**2,849**	**20,236,171,140**

รายละเอียดโครงการแผนพัฒนาท้องถิ่น (พ.ศ. 2566 – 2570)
องค์การบริหารส่วนจังหวัดร้อยเอ็ด

แบบ ผ.02

ยุทธศาสตร์จังหวัดร้อยเอ็ดที่ 2 เสริมสร้างขีดความสามารถทางการแข่งขันด้านการลงทุน การบริการและการท่องเที่ยว

- ยุทธศาสตร์การพัฒนาขององค์กรปกครองส่วนท้องถิ่นในเขตจังหวัดร้อยเอ็ดที่ 1 การพัฒนาด้านโครงสร้างพื้นฐาน

1. ยุทธศาสตร์การพัฒนาด้านโครงสร้างพื้นฐาน

1.1 แผนงานอุตสาหกรรมและการโยธา

ที่	โครงการ/กิจกรรม	วัตถุประสงค์	เป้าหมาย (ผลผลิตของโครงการ)	งบประมาณ					ตัวชี้วัด (KPI)	ผลที่คาดว่าจะได้รับ	หน่วยงานรับผิดชอบหลัก
				2566 (บาท)	2567 (บาท)	2568 (บาท)	2569 (บาท)	2570 (บาท)			
1	ก่อสร้างถนนลาดยางผิวจราจร Asphaltic Concrete	เพื่อก่อสร้างถนนในการสัญจรไป-มาของประชาชนให้เกิดความสะดวกรวดเร็วและปลอดภัย	- สายบ้านเขวา ต.หนองแวง – บ้านหนองตาไก้ ต.สีแก้ว อ.เมืองร้อยเอ็ด ขนาดผิวจราจรกว้าง 5.00 – 6.00 เมตร ยาว 3,500 เมตร เริ่มต้น 16°06'58.0"N 103°34'22.3"E สิ้นสุด 16°07'01.3"N 103°33'04.5"E	3,000,000	-	-	-	-	ระยะทางความยาวของถนนที่ก่อสร้างตามมาตรฐานงานทาง	การสัญจรไป-มาของประชาชนมีความสะดวกรวดเร็วและปลอดภัย	กองช่าง
2	ก่อสร้างถนนลาดยางผิวจราจร Asphaltic Concrete	”	- สายบ้านโนนสะอาด ต.ขอนแก่น – บ้านนาโพธิ์ ต.นาโพธิ์ อ.เมืองร้อยเอ็ด ขนาดผิวจราจรกว้าง 6.00 เมตร ยาว 4,300 เมตร หนา 0.04 เมตร เริ่มต้น 15°59'56.1"N 103°35'46.9"E สิ้นสุด 15°57'46.6"N 103°34'49.7"E	4,000,000	4,000,000	4,000,000	-	-	”	”	”
3	ก่อสร้างถนนลาดยางผิวจราจร Asphaltic Concrete	”	- สายบ้านอีเม้ง ม.7 ต.โนนตาล – บ้านหนองแก้ว ต.หนองแก้ว อ.เมืองร้อยเอ็ด ขนาดผิวจราจรกว้าง 6.00 เมตร ยาว 1,000 เมตร หนา 0.04 เมตร เริ่มต้น 15°57'58.7"N 103°40'49.8"E สิ้นสุด 15°57'18.2"N 103°40'51.5"E	4,000,000	-	-	-	-	”	”	”

ยุทธศาสตร์จังหวัดร้อยเอ็ดที่ 2 เสริมสร้างขีดความสามารถทางการแข่งขันด้านการลงทุน การบริการและการท่องเที่ยว

- ยุทธศาสตร์การพัฒนาขององค์กรปกครองส่วนท้องถิ่นในเขตจังหวัดร้อยเอ็ดที่ 1 การพัฒนาด้านโครงสร้างพื้นฐาน

1. ยุทธศาสตร์การพัฒนาด้านโครงสร้างพื้นฐาน

1.1 แผนงานอุตสาหกรรมและการโยธา

แบบ ผ.02

ที่	โครงการ/กิจกรรม	วัตถุประสงค์	เป้าหมาย (ผลผลิตของโครงการ)	งบประมาณ					ตัวชี้วัด (KPI)	ผลที่คาดว่าจะได้รับ	หน่วยงานรับผิดชอบหลัก
				2566 (บาท)	2567 (บาท)	2568 (บาท)	2569 (บาท)	2570 (บาท)			
4	ก่อสร้างถนนลาดยางผิวจราจร Asphaltic Concrete	เพื่อก่อสร้างถนนในการสัญจรไป-มาของประชาชนให้เกิดความสะดวกรวดเร็วและปลอดภัย	- จากทางหลวงหมายเลข 2045 – บ้านแมต ต.สะอาดสมบูรณ์ อ.เมืองร้อยเอ็ด ขนาดผิวจราจรกว้าง 6.00 เมตร ยาว 1,500 เมตร หนา 0.04 เมตร เริ่มต้น 15°57'52.0"N 103°37'22.4"E สิ้นสุด 15°58'02.1"N 103°36'32.9"E	3,240,000	-	-	-	-	ระยะทางความยาวของถนนที่ก่อสร้างตามมาตรฐานงานทาง	การสัญจรไป-มาของประชาชนมีความสะดวกรวดเร็วและปลอดภัย	กองช่าง
5	ก่อสร้างถนนลาดยางผิวจราจร Asphaltic Concrete	”	- สายบ้านหนองอีดำ ต.กู่กาสิงห์ – บ้านโพนทอน ต.ดงครั่งน้อย อ.เกษตรวิสัย ขนาดผิวจราจรกว้าง 6.00 เมตร ยาว 859 เมตร หนา 0.04 เมตร เริ่มต้น 15°34'51.9"N 103°39'56.9"E สิ้นสุด 15°30'44.3"N 103°33'42.2"E	2,860,000	-	-	-	-	”	”	”
6	ก่อสร้างถนนลาดยางผิวจราจร Asphaltic Concrete	”	- สายบ้านโพนข่อย ต.ทุ่งทอง – บ้านหนองสระหงษ์ ต.กำแพง อ.เกษตรวิสัย ขนาดผิวจราจรกว้าง 6.00 เมตร ยาว 2,000 เมตร เริ่มต้น 15°29'25.0"N 103°28'41.3"E สิ้นสุด 15°50'30.1"N 102°03'40.6"E	6,360,000	-	-	-	-	”	”	”

ยุทธศาสตร์จังหวัดร้อยเอ็ดที่ 2 เสริมสร้างขีดความสามารถทางการแข่งขันด้านการลงทุน การบริการและการท่องเที่ยว

- ยุทธศาสตร์การพัฒนาขององค์กรปกครองส่วนท้องถิ่นในเขตจังหวัดร้อยเอ็ดที่ 1 การพัฒนาด้านโครงสร้างพื้นฐาน

1. ยุทธศาสตร์การพัฒนาด้านโครงสร้างพื้นฐาน

1.1 แผนงานอุตสาหกรรมและการโยธา

แบบ ผ.02

ที่	โครงการ/กิจกรรม	วัตถุประสงค์	เป้าหมาย (ผลผลิตของโครงการ)	งบประมาณ					ตัวชี้วัด (KPI)	ผลที่คาดว่าจะได้รับ	หน่วยงานรับผิดชอบหลัก
				2566 (บาท)	2567 (บาท)	2568 (บาท)	2569 (บาท)	2570 (บาท)			
7	ก่อสร้างถนนลาดยางผิวจราจร Asphaltic Concrete	เพื่อก่อสร้างถนนในการสัญจรไป-มาของประชาชนให้เกิดความสะดวกรวดเร็วและปลอดภัย	- สายบ้านเขื่อนคำ ต.เหล่าหลวง – บ้านโนนสว่าง ต.โนนสว่าง อ.เกษตรวิสัย ขนาดผิวจราจรกว้าง 6.00 เมตร ยาว 3,000 เมตร เริ่มต้น 15°43'20.0"N 103°33'16.6"E สิ้นสุด 15°42'30.5"N 103°30'28.0"E	3,400,000	3,000,000	3,000,000	-	-	ระยะทางความยาวของถนนที่ก่อสร้างตามมาตรฐานงานทาง	การสัญจรไป-มาของประชาชนมีความสะดวกรวดเร็วและปลอดภัย	กองช่าง
8	ก่อสร้างถนนลาดยางผิวจราจร Asphaltic Concrete	”	- สายบ้านโพนโพธิ์ ต.เกษตรวิสัย – เขตพื้นที่ ต.กู่กาสิงห์ อ.เกษตรวิสัย ขนาดผิวจราจรกว้าง 5.00 เมตร ยาว 2,000 เมตร เริ่มต้น 15°38'45.3"N 103°40'38.0"E สิ้นสุด 15°36'02.5"N 103°38'59.4"E	4,320,000	4,320,000	-	-	-	”	”	”
9	ก่อสร้างถนนลาดยางผิวจราจร Asphaltic Concrete	”	- สายบ้านเหนือ ต.หนองแวง – บ้านสิงห์โคก ต.สิงห์โคก อ.เกษตรวิสัย ขนาดผิวจราจรกว้าง 6.00 เมตร ยาว 1,000 เมตร เริ่มต้น 15°43'57.8"N 103°38'17.8"E สิ้นสุด 15°41'23.3"N 103°40'03.1"E	4,320,000	-	-	-	-	”	”	”

ยุทธศาสตร์จังหวัดร้อยเอ็ดที่ 2 เสริมสร้างขีดความสามารถทางการแข่งขันด้านการลงทุน การบริการและการท่องเที่ยว

- ยุทธศาสตร์การพัฒนาขององค์กรปกครองส่วนท้องถิ่นในเขตจังหวัดร้อยเอ็ดที่ 1 การพัฒนาด้านโครงสร้างพื้นฐาน

1. ยุทธศาสตร์การพัฒนาด้านโครงสร้างพื้นฐาน

1.1 แผนงานอุตสาหกรรมและการโยธา

แบบ ผ.02

ที่	โครงการ/กิจกรรม	วัตถุประสงค์	เป้าหมาย (ผลผลิตของโครงการ)	งบประมาณ					ตัวชี้วัด (KPI)	ผลที่คาดว่าจะได้รับ	หน่วยงานรับผิดชอบหลัก
				2566 (บาท)	2567 (บาท)	2568 (บาท)	2569 (บาท)	2570 (บาท)			
10	ก่อสร้างถนนลาดยางผิวจราจร Asphaltic Concrete	เพื่อก่อสร้างถนนในการสัญจรไป-มาของประชาชนให้เกิดความสะดวกรวดเร็วและปลอดภัย	- สายจากเขตเทศบาลตำบลเกษตรวิสัย – ทางหลวงหมายเลข 202 อ.เกษตรวิสัย ขนาดผิวจราจรกว้าง 6.00 เมตร ยาว 3,000 เมตร เริ่มต้น 15°39'08.5"N 103°34'45.4"E สิ้นสุด 15°38'53.9"N 103°34'50.1"E	4,320,000	4,320,000	4,320,000	-	-	ระยะทางความยาวของถนนที่ก่อสร้างตามมาตรฐานงานทาง	การสัญจรไป-มาของประชาชนมีความสะดวกรวดเร็วและปลอดภัย	กองช่าง
11	ก่อสร้างถนนลาดยางผิวจราจร Asphaltic Concrete	”	- สายบ้านโพนสะอาด ต.เหล่าหลวง อ.เกษตรวิสัย – บ้านหนองบั่ว ต.อีง่อง อ.จตุรพักตรพิมาน ขนาดผิวจราจรกว้าง 5.00 เมตร ยาว 2,000 เมตร เริ่มต้น 15°44'13.9"N 103°32'09.6"E สิ้นสุด 15°45'58.9"N 103°31'41.1"E	3,600,000	1,800,000	1,800,000	-	-	”	”	”
12	ก่อสร้างถนนลาดยางผิวจราจร Asphaltic Concrete	”	- สายบ้านเขวาใหญ่ ต.โนนสว่าง – ทางหลวงหมายเลข 2392 อ.เกษตรวิสัย ขนาดผิวจราจรกว้าง 6.00 เมตร ยาว 3,000 เมตร เริ่มต้น 15°40'46.4"N 103°29'57.7"E สิ้นสุด 15°41'20.1"N 103°25'59.0"E	4,320,000	4,320,000	4,320,000	-	-	”	”	”

ยุทธศาสตร์จังหวัดร้อยเอ็ดที่ 2 เสริมสร้างขีดความสามารถทางการแข่งขันด้านการลงทุน การบริการและการท่องเที่ยว

- ยุทธศาสตร์การพัฒนาขององค์กรปกครองส่วนท้องถิ่นในเขตจังหวัดร้อยเอ็ดที่ 1 การพัฒนาด้านโครงสร้างพื้นฐาน

1. ยุทธศาสตร์การพัฒนาด้านโครงสร้างพื้นฐาน

1.1 แผนงานอุตสาหกรรมและการโยธา

แบบ ผ.02

ที่	โครงการ/กิจกรรม	วัตถุประสงค์	เป้าหมาย (ผลผลิตของโครงการ)	งบประมาณ					ตัวชี้วัด (KPI)	ผลที่คาดว่าจะได้รับ	หน่วยงานรับผิดชอบหลัก
				2566 (บาท)	2567 (บาท)	2568 (บาท)	2569 (บาท)	2570 (บาท)			
13	ก่อสร้างถนนลาดยางผิวจราจร Asphaltic Concrete	เพื่อก่อสร้างถนนในการสัญจรไป-มาของประชาชนให้เกิดความสะดวกรวดเร็วและปลอดภัย	- สายบ้านหนองสระหงษ์ ต.กำแพง – บ้านโพนเงิน ต.เมืองบัว อ.เกษตรวิสัย ขนาดผิวจราจรกว้าง 5.00 เมตร ยาว 2,000 เมตร เริ่มต้น 15°32'12.2"N 103°31'08.0"E สิ้นสุด 15°36'01.0"N 103°31'33.4"E	3,600,000	3,600,000	-	-	-	ระยะทางความยาวของถนนที่ก่อสร้างตามมาตรฐานงานทาง	การสัญจรไป-มาของประชาชนมีความสะดวกรวดเร็วและปลอดภัย	กองช่าง
14	ก่อสร้างถนนลาดยาง	”	- สายบ้านหนองบัว – บ้านหนองช้าง ต.เขวาทุ่ง –เขตพื้นที่ ต.ราชธานี อ.ธวัชบุรี ขนาดผิวจราจรกว้าง 6.00 เมตร ยาว 1,800 เมตร หนา 0.04 เมตร เริ่มต้น 15°56'00.1"N 103°45'46.1"E สิ้นสุด 15°56'55.2"N 103°44'18.6"E	5,742,000	-	-	-	-	”	”	”
15	ก่อสร้างถนนลาดยาง	”	- สายบ้านป่าสุ่ม ต.อุ่มเม้า – บ้านเพ็ก ต.ไพศาล อ.ธวัชบุรี ขนาดผิวจราจรกว้าง 5.00 เมตร ยาว 800 เมตร หนา 0.04 เมตร เริ่มต้น 16°02'48.9"N 103°48'40.6"E สิ้นสุด 16°02'31.7"N 103°48'56.2"E	2,120,000	-	-	-	-	”	”	”

ยุทธศาสตร์จังหวัดร้อยเอ็ดที่ 2 เสริมสร้างขีดความสามารถทางการแข่งขันด้านการลงทุน การบริการและการท่องเที่ยว

- ยุทธศาสตร์การพัฒนาขององค์กรปกครองส่วนท้องถิ่นในเขตจังหวัดร้อยเอ็ดที่ 1 การพัฒนาด้านโครงสร้างพื้นฐาน

1. ยุทธศาสตร์การพัฒนาด้านโครงสร้างพื้นฐาน

1.1 แผนงานอุตสาหกรรมและการโยธา

แบบ ผ.02

ที่	โครงการ/กิจกรรม	วัตถุประสงค์	เป้าหมาย (ผลผลิตของโครงการ)	งบประมาณ					ตัวชี้วัด (KPI)	ผลที่คาดว่าจะได้รับ	หน่วยงานรับผิดชอบหลัก
				2566 (บาท)	2567 (บาท)	2568 (บาท)	2569 (บาท)	2570 (บาท)			
16	ก่อสร้างถนนลาดยาง	เพื่อก่อสร้างถนนในการสัญจรไป-มาของประชาชนให้เกิดความสะดวกรวดเร็วและปลอดภัย	- สายบ้านหนองแข้ ต.หนองไผ่ – บ้านอีหลุบ ต.ราชธานี – ทางหลวงหมายเลข 2043 อ.ธวัชบุรี ขนาดผิวจราจรกว้าง 6.00 เมตร ยาว 1,000 เมตร หนา 0.04 เมตร เริ่มต้น 15°58'54.2"N 103°42'56.8"E สิ้นสุด 15°59'34.2"N 103°42'05.4"E	3,180,000	-	-	-	-	ระยะทางความยาวของถนนที่ก่อสร้างตามมาตรฐานงานทาง	การสัญจรไป-มาของประชาชนมีความสะดวกรวดเร็วและปลอดภัย	กองช่าง
17	ก่อสร้างถนนลาดยาง	”	- สายบ้านหนองต่าย ต.เขวาทุ่ง อ.ธวัชบุรี – บ้านดู่ ม.2 ต.บ้านดู่ อ.อาจสามารถ ขนาดผิวจราจรกว้าง 6.00 เมตร ยาว 1,100 เมตร หนา 0.04 เมตร เริ่มต้น 15°55'55.0"N 103°44'14.6"E สิ้นสุด 15°55'07.4"N 103°44'05.3"E	3,498,000	-	-	-	-	”	”	”
18	ก่อสร้างถนนลาดยาง	”	- สายบ้านพรมจรรย์ ต.เขวาทุ่ง – บ้านอีหมุน ต.ราชธานี อ.ธวัชบุรี ขนาดผิวจราจรกว้าง 5.00 เมตร ยาว 1,000 เมตร หนา 0.04 เมตร เริ่มต้น 15°57'00.9"N 103°43'54.2"E สิ้นสุด 15°56'57.2"N 103°43'00.9"E	2,650,000	-	-	-	-	”	”	”

ยุทธศาสตร์จังหวัดร้อยเอ็ดที่ 2 เสริมสร้างขีดความสามารถทางการแข่งขันด้านการลงทุน การบริการและการท่องเที่ยว

- ยุทธศาสตร์การพัฒนาขององค์กรปกครองส่วนท้องถิ่นในเขตจังหวัดร้อยเอ็ดที่ 1 การพัฒนาด้านโครงสร้างพื้นฐาน

1. ยุทธศาสตร์การพัฒนาด้านโครงสร้างพื้นฐาน

1.1 แผนงานอุตสาหกรรมและการโยธา

แบบ ผ.02

ที่	โครงการ/กิจกรรม	วัตถุประสงค์	เป้าหมาย (ผลผลิตของโครงการ)	งบประมาณ					ตัวชี้วัด (KPI)	ผลที่คาดว่าจะได้รับ	หน่วยงานรับผิดชอบหลัก
				2566 (บาท)	2567 (บาท)	2568 (บาท)	2569 (บาท)	2570 (บาท)			
19	ก่อสร้างถนนลาดยางผิวจราจร Asphaltic Concrete	เพื่อก่อสร้างถนนในการสัญจรไป-มาของประชาชนให้เกิดความสะดวกรวดเร็วและปลอดภัย	- สายบ้านหนองบัวใหญ่ ต.โคกสว่าง – บ้านวารีสวัสดิ์ ต.วารีสวัสดิ์ อ.พนมไพร ขนาดผิวจราจรกว้าง 5.00 เมตร ยาว 350 เมตร หนา 0.04 เมตร เริ่มต้น 15 38’46.4”N 104 03’05.5”E สิ้นสุด 15 41’14.7”N 104 02’57.3”E	1,140,000	-	-	-	-	ระยะทางความยาวของถนนที่ก่อสร้างตามมาตรฐานงานทาง	การสัญจรไป-มาของประชาชนมีความสะดวกรวดเร็วและปลอดภัย	กองช่าง
20	ก่อสร้างถนนลาดยางผิวจราจร Asphaltic Concrete	”	- สายบ้านขุมเงิน ต.โคกสว่าง – บ้านขยอม ต.นานวล อ.พนมไพร ขนาดผิวจราจรกว้าง 6.00 เมตร ยาว 1,050 เมตร หนา 0.04 เมตร เริ่มต้น 15 39’14.7”N 104 06’07.6”E สิ้นสุด 15 39’12.1”N 104 06’42.5”E	2,150,000	2,150,000	-	-	-	”	”	”
21	ก่อสร้างถนนลาดยางผิวจราจร Asphaltic Concrete	”	- สายบ้านทุ่งหมื่น ต.หนองทัพไทย – ทางหลวงแผ่นดิน 202 อ.พนมไพร ขนาดผิวจราจรกว้าง 6.00 เมตร ยาว 4,900 เมตร หนา 0.04 เมตร เริ่มต้น 15 43’02.8”N 103 58’21.0”E สิ้นสุด 15 42’26.6”N 104 00’58.5”E	4,200,000	4,200,000	4,200,000	4,200,000	4,200,000	”	”	”

ยุทธศาสตร์จังหวัดร้อยเอ็ดที่ 2 เสริมสร้างขีดความสามารถทางการแข่งขันด้านการลงทุน การบริการและการท่องเที่ยว

- ยุทธศาสตร์การพัฒนาขององค์กรปกครองส่วนท้องถิ่นในเขตจังหวัดร้อยเอ็ดที่ 1 การพัฒนาด้านโครงสร้างพื้นฐาน

1. ยุทธศาสตร์การพัฒนาด้านโครงสร้างพื้นฐาน

1.1 แผนงานอุตสาหกรรมและการโยธา

แบบ ผ.02

ที่	โครงการ/กิจกรรม	วัตถุประสงค์	เป้าหมาย (ผลผลิตของโครงการ)	งบประมาณ					ตัวชี้วัด (KPI)	ผลที่คาดว่าจะได้รับ	หน่วยงานรับผิดชอบหลัก
				2566 (บาท)	2567 (บาท)	2568 (บาท)	2569 (บาท)	2570 (บาท)			
22	ก่อสร้างถนนลาดยางผิวจราจร Asphaltic Concrete	เพื่อก่อสร้างถนนในการสัญจรไป-มาของประชาชนให้เกิดความสะดวกรวดเร็วและปลอดภัย	- สายบ้านท่าโพธิ์ ต.โพธิ์ใหญ่ – ทางหลวงแผ่นดิน 2043 อ.พนมไพร ขนาดผิวจราจรกว้าง 5.00 – 6.00 เมตร ยาว 2,700 เมตร หนา 0.04 เมตร เริ่มต้น 15 47’30.7”N 103 59’45.4”E สิ้นสุด 15 46’05.6”N 103 59’21.8”E	4,320,000	4,320,000	3,000,000	-	-	ระยะทางความยาวของถนนที่ก่อสร้างตามมาตรฐานงานทาง	การสัญจรไป-มาของประชาชนมีความสะดวกรวดเร็วและปลอดภัย	กองช่าง
23	ก่อสร้างถนนลาดยาง	”	- สายบ้านแดง ต.ช้างเผือก – บ้านหนองแล้ง ต.ห้วยหินลาด อ.สุวรรณภูมิ ขนาดผิวจราจรกว้าง 6.00 เมตร ยาว 1,585 เมตร เริ่มต้น 15°42'35.9"N 103°54'29.6"E สิ้นสุด 15°42'54.0"N 103°54'36.5"E	3,000,000	2,570,000	-	-	-	”	”	”
24	ก่อสร้างถนนลาดยาง	”	- สายบ้านใหม่โพธิ์ชัย ต.ห้วยหินลาด – บ้านหนองพังคี ต.หัวโทน อ.สุวรรณภูมิ ขนาดผิวจราจรกว้าง 6.00 เมตร ยาว 2,200 เมตร เริ่มต้น 15°41'49.0"N 103°52'57.5"E สิ้นสุด 15°42'21.0"N 103°51'24.5"E	3,600,000	3,000,000	-	-	-	”	”	”

ยุทธศาสตร์จังหวัดร้อยเอ็ดที่ 2 เสริมสร้างขีดความสามารถทางการแข่งขันด้านการลงทุน การบริการและการท่องเที่ยว

- ยุทธศาสตร์การพัฒนาขององค์กรปกครองส่วนท้องถิ่นในเขตจังหวัดร้อยเอ็ดที่ 1 การพัฒนาด้านโครงสร้างพื้นฐาน

1. ยุทธศาสตร์การพัฒนาด้านโครงสร้างพื้นฐาน

1.1 แผนงานอุตสาหกรรมและการโยธา

แบบ ผ.02

ที่	โครงการ/กิจกรรม	วัตถุประสงค์	เป้าหมาย (ผลผลิตของโครงการ)	งบประมาณ					ตัวชี้วัด (KPI)	ผลที่คาดว่าจะได้รับ	หน่วยงานรับผิดชอบหลัก
				2566 (บาท)	2567 (บาท)	2568 (บาท)	2569 (บาท)	2570 (บาท)			
25	ก่อสร้างถนนลาดยางผิว Asphalt Concrete (โดยวิธี Pavement In-Place recycling)	เพื่อก่อสร้างถนนในการสัญจรไป-มาของประชาชนให้เกิดความสะดวกรวดเร็วและปลอดภัย	- จากถนน อบจ.รอ. บ้านหว่านไฟ ต.บ้านดู่ อ.อาจสามารถ – บ้านดงแดง ต.ดงแดง อ.จตุรพักตรพิมาน ขนาดผิวจราจรกว้าง 6.00 เมตร ยาว 6,500 เมตร หนา 0.40 เมตร เริ่มต้น 15°51'25.7"N 103°42'46.1"E สิ้นสุด 15°51'08.2"N 103°37'40.4"E	6,360,000	4,770,000	3,180,000	3,180,000	3,180,000	ระยะทางความยาวของถนนที่ก่อสร้างตามมาตรฐานงานทาง	การสัญจรไป-มาของประชาชนมีความสะดวกรวดเร็วและปลอดภัย	กองช่าง
26	ก่อสร้างถนนลาดยางผิว Asphalt Concrete (โดยวิธี Pavement In-Place recycling)	”	- จากถนน อบจ.รอ.2009 บ้านหว่านไฟ ต.บ้านดู่ - บ้านหนองเรือ ต.หนองบัว – บ้านชูชาติ ต.อาจสามารถ อ.อาจสามารถ ขนาดผิวจราจรกว้าง 6.00 เมตร ยาว 2,000 เมตร หนา 0.04 เมตร เริ่มต้น 15°51'25.7"N 103°42'46.4"E สิ้นสุด 15°50'59.9"N 103°52'00.7"E	6,360,000	-	-	-	-	”	”	”
27	ก่อสร้างถนนลาดยางผิว Asphalt Concrete (โดยวิธี Pavement In-Place recycling)	”	- สายบ้านหน่อม ต.หน่อม– บ้านหนองผือ – บ้านแขม ต.หนองหมื่นถ่าน อ.อาจสามารถ ขนาดผิวจราจรกว้าง 5.00 เมตร ยาว 1,685 เมตร หนา 0.40 เมตร เริ่มต้น 15°47'35.2"N 103°56'42.3"E สิ้นสุด 15°46'34.1"N 103°54'30.6"E	4,465,000	-	-	-	-	”	”	”

ยุทธศาสตร์จังหวัดร้อยเอ็ดที่ 2 เสริมสร้างขีดความสามารถทางการแข่งขันด้านการลงทุน การบริการและการท่องเที่ยว

- ยุทธศาสตร์การพัฒนาขององค์กรปกครองส่วนท้องถิ่นในเขตจังหวัดร้อยเอ็ดที่ 1 การพัฒนาด้านโครงสร้างพื้นฐาน

1. ยุทธศาสตร์การพัฒนาด้านโครงสร้างพื้นฐาน

แบบ ผ.02

1.1 แผนงานอุตสาหกรรมและการโยธา

ที่	โครงการ/กิจกรรม	วัตถุประสงค์	เป้าหมาย (ผลผลิตของโครงการ)	งบประมาณ					ตัวชี้วัด (KPI)	ผลที่คาดว่าจะได้รับ	หน่วยงานรับผิดชอบหลัก
				2566 (บาท)	2567 (บาท)	2568 (บาท)	2569 (บาท)	2570 (บาท)			
28	ก่อสร้างถนนลาดยางผิว Asphalt Concrete (โดยวิธี Pavement In-Place recycling)	เพื่อก่อสร้างถนนในการสัญจรไป-มาของประชาชนให้เกิดความสะดวกรวดเร็วและปลอดภัย	- สายบ้านโนนหาด ม.10 ต.โหรา – บ้านดงสว่าง ม.3 ต.หนองขาม อ.อาจสามารถ ขนาดผิวจราจรกว้าง 6.00 เมตร ยาว 1,600 เมตร หนา 0.04 เมตร เริ่มต้น 15°50'19.6"N 103°49'10.2"E สิ้นสุด 15°48'49.2"N 103°50'42.7"E	5,088,000	-	-	-	-	ระยะทางความยาวของถนนที่ก่อสร้างตามมาตรฐานงานทาง	การสัญจรไป-มาของประชาชนมีความสะดวกรวดเร็วและปลอดภัย	กองช่าง
29	ก่อสร้างถนนลาดยางผิว Asphalt Concrete (โดยวิธี Pavement In-Place recycling)	”	- สายบ้านโพนเมือง ต.โพนเมือง – ทางหลวงชนบท (อาจสามารถ – อีโก่ม) อ.อาจสามารถ ขนาดผิวจราจรกว้าง 5.00 เมตร ยาว 1,600 เมตร หนา 0.40 เมตร เริ่มต้น 15°55'17.6"N 103°52'19.3"E สิ้นสุด 15°56'50.4"N 103°53'28.7"E	4,240,000	-	-	-	-	”	”	”
30	ก่อสร้างถนนลาดยาง	”	- สายบ้านสหชัยพัฒนา ต.มะบ้า – บ้านค้อชา ต.บึงงาม อ.ทุ่งเขาหลวง ขนาดผิวจราจรกว้าง 6.00 เมตร ยาว 3,100 เมตร เริ่มต้น 16°01'39.8"N 103°53'06.5"E สิ้นสุด 16°00'08.3"N 103°53'23.0"E	3,382,000	3,075,000	3,075,000	-	-	”	”	”

ยุทธศาสตร์จังหวัดร้อยเอ็ดที่ 2 เสริมสร้างขีดความสามารถทางการแข่งขันด้านการลงทุน การบริการและการท่องเที่ยว

- ยุทธศาสตร์การพัฒนาขององค์กรปกครองส่วนท้องถิ่นในเขตจังหวัดร้อยเอ็ดที่ 1 การพัฒนาด้านโครงสร้างพื้นฐาน

1. ยุทธศาสตร์การพัฒนาด้านโครงสร้างพื้นฐาน

1.1 แผนงานอุตสาหกรรมและการโยธา

แบบ ผ.02

ที่	โครงการ/กิจกรรม	วัตถุประสงค์	เป้าหมาย (ผลผลิตของโครงการ)	งบประมาณ					ตัวชี้วัด (KPI)	ผลที่คาดว่าจะได้รับ	หน่วยงานรับผิดชอบหลัก
				2566 (บาท)	2567 (บาท)	2568 (บาท)	2569 (บาท)	2570 (บาท)			
31	ก่อสร้างถนนลาดยาง	เพื่อก่อสร้างถนนในการสัญจรไป-มาของประชาชนให้เกิดความสะดวกรวดเร็วและปลอดภัย	- สายบ้านเชียงใหม่ ต.เชียงใหม่ อ.โพธิ์ชัย - บ้านท่าสี ต.เกาะแก้ว อ.เสลภูมิ ขนาดผิวจราจรกว้าง 6.00 เมตร ยาว 6,000 เมตร เริ่มต้น 16°14'08.3"N 103°49'31.9"E สิ้นสุด 16°11'17.0"N 103°50'42.1"E	6,000,000	6,000,000	3,000,000	3,000,000	-	ระยะทางความยาวของถนนที่ก่อสร้างตามมาตรฐานงานทาง	การสัญจรไป-มาของประชาชนมีความสะดวกรวดเร็วและปลอดภัย	กองช่าง
32	ก่อสร้างถนนลาดยาง	”	- สายบ้านภูเขาทอง – บ้านนางาม ต.คำพอุง อ.โพธิ์ชัย จ.ร้อยเอ็ด – เขตพื้นที่ จ.กาฬสินธุ์ ขนาดผิวจราจรกว้าง 6.00 เมตร ยาว 10,000 เมตร เริ่มต้น 16°01'39.8"N 103°53'06.5"E สิ้นสุด 16°00'08.3"N 103°53'23.0"E	6,000,000	6,000,000	6,000,000	6,000,000	6,000,000	”	”	”
33	ก่อสร้างถนนลาดยางผิวจราจร Asphaltic Concrete	”	- สายบ้านผำ ต.เมืองสรวง – บ้านหนองหินน้อย ต.หนองหิน อ.เมืองสรวง ขนาดผิวจราจรกว้าง 6.00 เมตร ยาว 900 เมตร เริ่มต้น 15°48'22.8"N 103°45'53.8"E สิ้นสุด 15°46'04.0"N 103°47'17.9"E	3,078,000	-	-	-	-	”	”	”

ยุทธศาสตร์จังหวัดร้อยเอ็ดที่ 2 เสริมสร้างขีดความสามารถทางการแข่งขันด้านการลงทุน การบริการและการท่องเที่ยว

- ยุทธศาสตร์การพัฒนาขององค์กรปกครองส่วนท้องถิ่นในเขตจังหวัดร้อยเอ็ดที่ 1 การพัฒนาด้านโครงสร้างพื้นฐาน

1. ยุทธศาสตร์การพัฒนาด้านโครงสร้างพื้นฐาน

1.1 แผนงานอุตสาหกรรมและการโยธา

แบบ ผ.02

ที่	โครงการ/กิจกรรม	วัตถุประสงค์	เป้าหมาย (ผลผลิตของโครงการ)	งบประมาณ					ตัวชี้วัด (KPI)	ผลที่คาดว่าจะได้รับ	หน่วยงานรับผิดชอบหลัก
				2566 (บาท)	2567 (บาท)	2568 (บาท)	2569 (บาท)	2570 (บาท)			
34	ก่อสร้างถนนลาดยางผิวจราจร Asphaltic Concrete	เพื่อก่อสร้างถนนในการสัญจรไป-มาของประชาชนให้เกิดความสะดวกรวดเร็วและปลอดภัย	- จากทางหลวงหมายเลข 215 – บ้านป่ายาง ต.หนองผือ อ.เมืองสรวง ขนาดผิวจราจรกว้าง 5.00 เมตร ยาว 2,145 เมตร หนา 0.04 เมตร เริ่มต้น 15°49'06.8"N 103°42'55.5"E สิ้นสุด 15°49'42.1"N 103°42'15.7"E	7,220,000	-	-	-	-	ระยะทางความยาวของถนนที่ก่อสร้างตามมาตรฐานงานทาง	การสัญจรไป-มาของประชาชนมีความสะดวกรวดเร็วและปลอดภัย	กองช่าง
35	ก่อสร้างถนนลาดยางผิวจราจร Asphaltic Concrete	”	- จากทางหลวงหมายเลข 215 - บ้านสีสุก ต.กกกุง อ.เมืองสรวง ขนาดผิวจราจรกว้าง 6.00 เมตร ยาว 800 เมตร เริ่มต้น 15°44'38.4"N 103°44'50.8"E สิ้นสุด 15°45'21.4"N 103°45'37.6"E	1,368,000	-	-	-	-	”	”	”
36	ก่อสร้างถนนลาดยางผิวจราจร Asphaltic Concrete	”	- สายบ้านโพนแท่น ต.ดงครั่งน้อย – บ้านกู่กาสิงห์ ต.กู่กาสิงห์ อ.เกษตรวิสัย ขนาดผิวจราจรกว้าง 6.00 เมตร ยาว 3,000 เมตร เริ่มต้น 15°28'26.3"N 103°37'27.7"E สิ้นสุด 15°34'46.3"N 103°39'55.5"E	8,910,000	-	-	-	-	”	”	”

ยุทธศาสตร์จังหวัดร้อยเอ็ดที่ 2 เสริมสร้างขีดความสามารถทางการแข่งขันด้านการลงทุน การบริการและการท่องเที่ยว

- ยุทธศาสตร์การพัฒนาขององค์กรปกครองส่วนท้องถิ่นในเขตจังหวัดร้อยเอ็ดที่ 1 การพัฒนาด้านโครงสร้างพื้นฐาน

1. ยุทธศาสตร์การพัฒนาด้านโครงสร้างพื้นฐาน

1.1 แผนงานอุตสาหกรรมและการโยธา

แบบ ผ.02

ที่	โครงการ/กิจกรรม	วัตถุประสงค์	เป้าหมาย (ผลผลิตของโครงการ)	งบประมาณ					ตัวชี้วัด (KPI)	ผลที่คาดว่าจะได้รับ	หน่วยงานรับผิดชอบหลัก
				2566 (บาท)	2567 (บาท)	2568 (บาท)	2569 (บาท)	2570 (บาท)			
37	ก่อสร้างถนนลาดยางผิว Asphalt Concrete (โดยวิธี Pavement In-Place recycling)	เพื่อก่อสร้างถนนในการสัญจรไป-มาของประชาชนให้เกิดความสะดวกรวดเร็วและปลอดภัย	- สายบ้านคำม่วงหวาน ต.เมยวดี อ.เมยวดี – บ้านหนองหว้า ต.กกโพธิ์ อ.หนองพอก ขนาดผิวจราจรกว้าง 5.00 – 6.00 เมตร ยาว 2,800 เมตร หนา 0.40 เมตร เริ่มต้น 16°23'21.2"N 104°09'08.4"E สิ้นสุด 16°20'22.0"N 104°08'43.5"E	5,724,000	3,180,000	-	-	-	ระยะทางความยาวของถนนที่ก่อสร้างตามมาตรฐานงานทาง	การสัญจรไป-มาของประชาชนมีความสะดวกรวดเร็วและปลอดภัย	กองช่าง
38	ก่อสร้างถนนลาดยางผิว Asphalt Concrete (โดยวิธี Pavement In-Place recycling)	”	- สายบ้านบุ่งเลิศ ต.บุ่งเลิศ อ.เมยวดี จ.ร้อยเอ็ด – เขตพื้นที่ ต.เหล่าไฮงาม อ.กุฉินารายณ์ จ.กาฬสินธุ์ ขนาดผิวจราจรกว้าง 6.00 เมตร ยาว 5,000 เมตร หนา 0.40 เมตร เริ่มต้น 16°26'00.3"N 104°10'37.7"E สิ้นสุด 16°27'23.1"N 104°10'46.1"E	3,180,000	3,180,000	3,180,000	3,180,000	3,180,000	”	”	”
39	ก่อสร้างถนนลาดยางผิว Asphalt Concrete (โดยวิธี Pavement In-Place recycling)	”	- สายบ้านโป่ง ม.3 – บ้านคำนางตุ้ม ม.5 ต.บุ่งเลิศ – บ้านชมสะอาด ม.1 ต.ชมสะอาด อ.เมยวดี ขนาดผิวจราจรกว้าง 6.00 เมตร ยาว 6,000 เมตร หนา 0.40 เมตร เริ่มต้น 16°24'43.6"N 104°06'43.7"E สิ้นสุด 16°23'59.7"N 104°05'27.3"E	3,816,000	3,816,000	3,816,000	3,816,000	3,816,000	”	”	”

ยุทธศาสตร์จังหวัดร้อยเอ็ดที่ 2 เสริมสร้างขีดความสามารถทางการแข่งขันด้านการลงทุน การบริการและการท่องเที่ยว

- ยุทธศาสตร์การพัฒนาขององค์กรปกครองส่วนท้องถิ่นในเขตจังหวัดร้อยเอ็ดที่ 1 การพัฒนาด้านโครงสร้างพื้นฐาน

1. ยุทธศาสตร์การพัฒนาด้านโครงสร้างพื้นฐาน

1.1 แผนงานอุตสาหกรรมและการโยธา

แบบ ผ.02

ที่	โครงการ/กิจกรรม	วัตถุประสงค์	เป้าหมาย (ผลผลิตของโครงการ)	งบประมาณ					ตัวชี้วัด (KPI)	ผลที่คาดว่าจะได้รับ	หน่วยงานรับผิดชอบหลัก
				2566 (บาท)	2567 (บาท)	2568 (บาท)	2569 (บาท)	2570 (บาท)			
40	ก่อสร้างถนนลาดยางผิว Asphalt Concrete (โดยวิธี Pavement In-Place recycling)	เพื่อก่อสร้างถนนในการสัญจรไป-มาของประชาชนให้เกิดความสะดวกรวดเร็วและปลอดภัย	- สายบ้านหนองโน ต.ชมสะอาด อ.เมยวดี – บ้านกุดแห่ ม.4 ต.หนองใหญ่ อ.โพนทอง ขนาดผิวจราจรกว้าง 6.00 เมตร ยาว 2,500 เมตร หนา 0.40 เมตร เริ่มต้น 16°23'25.2"N 104°04'23.5"E สิ้นสุด 16°24'10.2"N 103°59 41.7"E	7,950,000	-	-	-	-	ระยะทางความยาวของถนนที่ก่อสร้างตามมาตรฐานงานทาง	การสัญจรไป-มาของประชาชนมีความสะดวกรวดเร็วและปลอดภัย	กองช่าง
41	ก่อสร้างถนนลาดยางผิว Asphalt Concrete (โดยวิธี Pavement In-Place recycling)	”	- สายบ้านหนองโน ต.ชมสะอาด – บ้านโคกสี ต.ชุมพร อ.เมยวดี ขนาดผิวจราจรกว้าง 6.00 เมตร ยาว 5,000 เมตร หนา 0.40 เมตร เริ่มต้น 16°23'25.2"N 104°04'23.5"E สิ้นสุด 16°21'44.9"N 104°05'44.7"E	6,360,000	6,360,000	3,180,000	-	-	”	”	”
42	ก่อสร้างถนนลาดยางผิว Asphalt Concrete (โดยวิธี Pavement In-Place recycling)	”	- สายบ้านชมสะอาด ต.ชมสะอาด – บ้านนาเจริญ ต.ชุมพร อ.เมยวดี ขนาดผิวจราจรกว้าง 6.00 เมตร ยาว 4,000 เมตร หนา 0.40 เมตร เริ่มต้น 16°23'06.5"N 104°05'47.7"E สิ้นสุด 16°22'08.9"N 104°03'17.3"E	6,360,000	6,360,000	-	-	-	”	”	”

ยุทธศาสตร์จังหวัดร้อยเอ็ดที่ 2 เสริมสร้างขีดความสามารถทางการแข่งขันด้านการลงทุน การบริการและการท่องเที่ยว

- ยุทธศาสตร์การพัฒนาขององค์กรปกครองส่วนท้องถิ่นในเขตจังหวัดร้อยเอ็ดที่ 1 การพัฒนาด้านโครงสร้างพื้นฐาน

1. ยุทธศาสตร์การพัฒนาด้านโครงสร้างพื้นฐาน

1.1 แผนงานอุตสาหกรรมและการโยธา

แบบ ผ.02

ที่	โครงการ/กิจกรรม	วัตถุประสงค์	เป้าหมาย (ผลผลิตของโครงการ)	งบประมาณ					ตัวชี้วัด (KPI)	ผลที่คาดว่าจะได้รับ	หน่วยงานรับผิดชอบหลัก
				2566 (บาท)	2567 (บาท)	2568 (บาท)	2569 (บาท)	2570 (บาท)			
43	ก่อสร้างถนนลาดยางผิว Asphalt Concrete (โดยวิธี Pavement In-Place recycling)	เพื่อก่อสร้างถนนในการสัญจรไป-มาของประชาชนให้เกิดความสะดวกรวดเร็วและปลอดภัย	- สายบ้านหนองแวงห้วยทราย ม.5 ต.ชุมพร อ.เมยวดี – บ้านหนองบัว ต.กกโพธิ์ อ.หนองพอก ขนาดผิวจราจรกว้าง 6.00 เมตร ยาว 4,200 เมตร หนา 0.40 เมตร เริ่มต้น 16°21'03.2"N 104°03'58.3"E สิ้นสุด 16°18'47.4"N 104°07'42.4"E	4,000,000	3,356,000	3,000,000	3,000,000	-	ระยะทางความยาวของถนนที่ก่อสร้างตามมาตรฐานงานทาง	การสัญจรไป-มาของประชาชนมีความสะดวกรวดเร็วและปลอดภัย	กองช่าง
44	ก่อสร้างถนนลาดยางผิว Asphalt Concrete	”	- สายบ้านหนองแวงห้วยทราย ม.5 ต.ชุมพร อ.เมยวดี – บ้านกุดเต่า ม.3 ต.กกโพธิ์ อ.หนองพอก ขนาดผิวจราจรกว้าง 6.00 เมตร ยาว 1,220 เมตร หนา 0.40 เมตร เริ่มต้น 16°21'03.2"N 104°03'58.3"E สิ้นสุด 16°18'10.6"N 104°05'51.1"E	4,200,000	-	-	-	-	”	”	”
45	ก่อสร้างถนนลาดยางผิว Asphalt Concrete (โดยวิธี Pavement In-Place recycling)	”	- สายบ้านโคกสี ต.ชุมพร – บ้านคำม่วงหวาน ต.เมยวดี อ.เมยวดี ขนาดผิวจราจรกว้าง 6.00 เมตร ยาว 3,100 เมตร หนา 0.40 เมตร เริ่มต้น 16°21'03.2"N 104°03'58.3"E สิ้นสุด 16°18'10.6"N 104°05'51.1"E	5,000,000	4,858,000	-	-	-	”	”	”

ยุทธศาสตร์จังหวัดร้อยเอ็ดที่ 2 เสริมสร้างขีดความสามารถทางการแข่งขันด้านการลงทุน การบริการและการท่องเที่ยว

- ยุทธศาสตร์การพัฒนาขององค์กรปกครองส่วนท้องถิ่นในเขตจังหวัดร้อยเอ็ดที่ 1 การพัฒนาด้านโครงสร้างพื้นฐาน

1. ยุทธศาสตร์การพัฒนาด้านโครงสร้างพื้นฐาน

1.1 แผนงานอุตสาหกรรมและการโยธา

แบบ ผ.02

ที่	โครงการ/กิจกรรม	วัตถุประสงค์	เป้าหมาย (ผลผลิตของโครงการ)	งบประมาณ					ตัวชี้วัด (KPI)	ผลที่คาดว่าจะได้รับ	หน่วยงานรับผิดชอบหลัก
				2566 (บาท)	2567 (บาท)	2568 (บาท)	2569 (บาท)	2570 (บาท)			
46	ก่อสร้างถนนลาดยางผิว Asphalt Concrete (โดยวิธี Pavement In-Place recycling)	เพื่อก่อสร้างถนนในการสัญจรไป-มาของประชาชนให้เกิดความสะดวกรวดเร็วและปลอดภัย	- สายบ้านสว่างเหนือ ม.3 ต.เมยวดี – บ้านโป่ง ต.บุ่งเลิศ อ.เมยวดี ขนาดผิวจราจรกว้าง 6.00 เมตร ยาว 3,400 เมตร หนา 0.40 เมตร เริ่มต้น 16°23'24.5"N 104°09'24.5"E สิ้นสุด 16°25'10.1"N 104°09'14.9"E	6,360,000	4,452,000	-	-	-	ระยะทางความยาวของถนนที่ก่อสร้างตามมาตรฐานงานทาง	การสัญจรไป-มาของประชาชนมีความสะดวกรวดเร็วและปลอดภัย	กองช่าง
47	ก่อสร้างถนนลาดยางผิว Asphalt Concrete (โดยวิธี Pavement In-Place recycling)	”	- สายบ้านชมสะอาด – แยกทางหลวงหมายเลข 2418 ต.ชมสะอาด – บ้านคำนางตุ้ม ต.บุ่งเลิศ อ.เมยวดี ขนาดผิวจราจรกว้าง 6.00 เมตร ยาว 3,500 เมตร หนา 0.40 เมตร เริ่มต้น 16°23'56.2"N 104°05'22.3"E สิ้นสุด 16°24'48.0"N 104°06'46.0"E	6,360,000	4,770,000	-	-	-	”	”	”
48	ก่อสร้างถนนลาดยางผิว Asphalt Concrete (โดยวิธี Pavement In-Place recycling)	”	- สายบ้านชมสะอาด ม.1 ต.ชมสะอาด อ.เมยวดี จ.ร้อยเอ็ด – บ้านเหนือ ต.จุมจัง อ.กุฉินารายณ์ จ.กาฬสินธุ์ ขนาดผิวจราจรกว้าง 6.00 เมตร ยาว 2,400 เมตร หนา 0.40 เมตร เริ่มต้น 16°23'56.2"N 104°05'22.3"E สิ้นสุด 16°27'56.2"N 104°05'59.8"E	7,632,000	-	-	-	-	”	”	”

ยุทธศาสตร์จังหวัดร้อยเอ็ดที่ 2 เสริมสร้างขีดความสามารถทางการแข่งขันด้านการลงทุน การบริการและการท่องเที่ยว

- ยุทธศาสตร์การพัฒนาขององค์กรปกครองส่วนท้องถิ่นในเขตจังหวัดร้อยเอ็ดที่ 1 การพัฒนาด้านโครงสร้างพื้นฐาน

1. ยุทธศาสตร์การพัฒนาด้านโครงสร้างพื้นฐาน

1.1 แผนงานอุตสาหกรรมและการโยธา

แบบ ผ.02

ที่	โครงการ/กิจกรรม	วัตถุประสงค์	เป้าหมาย (ผลผลิตของโครงการ)	งบประมาณ					ตัวชี้วัด (KPI)	ผลที่คาดว่าจะได้รับ	หน่วยงานรับผิดชอบหลัก
				2566 (บาท)	2567 (บาท)	2568 (บาท)	2569 (บาท)	2570 (บาท)			
49	ก่อสร้างถนนลาดยางผิว Asphalt Concrete (โดยวิธี Pavement In-Place recycling)	เพื่อก่อสร้างถนนในการสัญจรไป-มาของประชาชนให้เกิดความสะดวกรวดเร็วและปลอดภัย	- สายบ้านชัยเจริญ ม.9 ต.ชมสะอาด จุดบริการหนองมะแซว – สี่แยกถนนลาดยาง บ้านคำนางตุ้ม ต.บุ่งเลิศ อ.เมยวดี ขนาดผิวจราจรกว้าง 6.00 เมตร ยาว 2,770 เมตร หนา 0.40 เมตร เริ่มต้น 16°23'57.9"N 104°10'31.9"E สิ้นสุด 16°24'37.8"N 104°06'56.9"E	8,808,000	-	-	-	-	ระยะทางความยาวของถนนที่ก่อสร้างตามมาตรฐานงานทาง	การสัญจรไป-มาของประชาชนมีความสะดวกรวดเร็วและปลอดภัย	กองช่าง
50	ก่อสร้างถนนลาดยางผิว Asphalt Concrete (โดยวิธี Pavement In-Place recycling)	”	- สายบ้านกุดขุ่น ต.รอบเมือง – บ้านโนนพระ ต.โคกสว่าง อ.หนองพอก ขนาดผิวจราจรกว้าง 6.00 เมตร ยาว 3,200 เมตร หนา 0.40 เมตร เริ่มต้น 16°18'54.9"N 104°15'22.1"E สิ้นสุด 16°16'12.7"N 104°16'33.7"E	5,176,000	5,000,000	-	-	-	”	”	”
51	ก่อสร้างถนนลาดยางผิว Asphalt Concrete (โดยวิธี Pavement In-Place recycling)	”	- สายบ้านหนองแข้ดง ต.บึงงาม – บ้านท่าสะอาด ต.ผาน้ำย้อย อ.หนองพอก ขนาดผิวจราจรกว้าง 6.00 เมตร ยาว 1,000 เมตร หนา 0.40 เมตร เริ่มต้น 16°21'54.3"N 104°16'29.4"E สิ้นสุด 16°19'08.0"N 104°17'34.4"E	2,160,000	-	-	-	-	”	”	”

ยุทธศาสตร์จังหวัดร้อยเอ็ดที่ 2 เสริมสร้างขีดความสามารถทางการแข่งขันด้านการลงทุน การบริการและการท่องเที่ยว

- ยุทธศาสตร์การพัฒนาขององค์กรปกครองส่วนท้องถิ่นในเขตจังหวัดร้อยเอ็ดที่ 1 การพัฒนาด้านโครงสร้างพื้นฐาน

1. ยุทธศาสตร์การพัฒนาด้านโครงสร้างพื้นฐาน

1.1 แผนงานอุตสาหกรรมและการโยธา

แบบ ผ.02

ที่	โครงการ/กิจกรรม	วัตถุประสงค์	เป้าหมาย (ผลผลิตของโครงการ)	งบประมาณ					ตัวชี้วัด (KPI)	ผลที่คาดว่าจะได้รับ	หน่วยงานรับผิดชอบหลัก
				2566 (บาท)	2567 (บาท)	2568 (บาท)	2569 (บาท)	2570 (บาท)			
52	ก่อสร้างถนนลาดยางผิว Asphalt Concrete (โดยวิธี Pavement In-Place recycling)	เพื่อก่อสร้างถนนในการสัญจรไป-มาของประชาชนให้เกิดความสะดวกรวดเร็วและปลอดภัย	- สายบ้านโคกเลาะ ต.หนองพอก – บ้านหนองแสง ต.ภูเขาทอง อ.หนองพอก ขนาดผิวจราจรกว้าง 6.00 เมตร ยาว 3,400 เมตร หนา 0.40 เมตร เริ่มต้น 16°19'22.1"N 104°10'54.2"E สิ้นสุด 16°23'13.0"N 104°13'41.2"E	6,360,000	4,552,000	-	-	-	ระยะทางความยาวของถนนที่ก่อสร้างตามมาตรฐานงานทาง	การสัญจรไป-มาของประชาชนมีความสะดวกรวดเร็วและปลอดภัย	กองช่าง
53	ก่อสร้างถนนลาดยางผิว Asphalt Concrete (โดยวิธี Pavement In-Place recycling)	”	- สายบ้านหนองแสง ต.ภูเขาทอง – บ้านหนองหว้า ต.กกโพธิ์ อ.หนองพอกขนาดผิวจราจรกว้าง 6.00 เมตร ยาว 2,300 เมตร หนา 0.40 เมตร เริ่มต้น 16°23'13.5"N 104°13'42.8"E สิ้นสุด 16°20'21.8"N 104°08'47.3"E	7,314,000	-	-	-	-	”	”	”
54	ก่อสร้างถนนลาดยางผิว Asphalt Concrete (โดยวิธี Pavement In-Place recycling)	”	- สายบ้านโนนหาด ต.ท่าสีดา อ.หนองพอก จ.ร้อยเอ็ด – ลำห้วยกลอย บ้านหนองแหน ม.1 ต.หนองแหน อ.กุดชุม จ.ยโสธร ขนาดผิวจราจรกว้าง 5.00 เมตร ยาว 1,800 เมตร หนา 0.40 เมตร เริ่มต้น 16°11'41.3"N 104°12'56.4"E สิ้นสุด 16°09'28.8"N 104°14 51.7"E	5,724,000	-	-	-	-	”	”	”

ยุทธศาสตร์จังหวัดร้อยเอ็ดที่ 2 เสริมสร้างขีดความสามารถทางการแข่งขันด้านการลงทุน การบริการและการท่องเที่ยว

- ยุทธศาสตร์การพัฒนาขององค์กรปกครองส่วนท้องถิ่นในเขตจังหวัดร้อยเอ็ดที่ 1 การพัฒนาด้านโครงสร้างพื้นฐาน

1. ยุทธศาสตร์การพัฒนาด้านโครงสร้างพื้นฐาน

1.1 แผนงานอุตสาหกรรมและการโยธา

แบบ ผ.02

ที่	โครงการ/กิจกรรม	วัตถุประสงค์	เป้าหมาย (ผลผลิตของโครงการ)	งบประมาณ					ตัวชี้วัด (KPI)	ผลที่คาดว่าจะได้รับ	หน่วยงานรับผิดชอบหลัก
				2566 (บาท)	2567 (บาท)	2568 (บาท)	2569 (บาท)	2570 (บาท)			
55	ก่อสร้างถนนลาดยางผิว Asphalt Concrete (โดยวิธี Pavement In-Place recycling)	เพื่อก่อสร้างถนนในการสัญจรไป-มาของประชาชนให้เกิดความสะดวกรวดเร็วและปลอดภัย	- สายบ้านหนองโน ต.รอบเมือง – บ้านดงบัง ต.หนองขุ่นใหญ่ อ.หนองพอก ขนาดผิวจราจรกว้าง 6.00 เมตร ยาว 6,000 เมตร หนา 0.40 เมตร เริ่มต้น 16°17'03.8"N 104°10'01.9"E สิ้นสุด 16°13'39.1"N 104°09'06.3"E	3,816,000	3,816,000	3,816,000	3,816,000	3,816,000	ระยะทางความยาวของถนนที่ก่อสร้างตามมาตรฐานงานทาง	การสัญจรไป-มาของประชาชนมีความสะดวกรวดเร็วและปลอดภัย	กองช่าง
56	ก่อสร้างถนนลาดยางผิว Asphalt Concrete (โดยวิธี Pavement In-Place recycling)	”	- สายบ้านท่าสีดา – บ้านคูเมือง – บ้านนาสมบูรณ์ ต.ท่าสีดา – ทางหลวงหมายเลข 4025 อ.หนองพอก ขนาดผิวจราจรกว้าง 6.00 เมตร ยาว 900 เมตร หนา 0.40 เมตร เริ่มต้น 16°12'33.7"N 104°12'38.7"E สิ้นสุด 16°12'34.2"N 104°12'38.7"E	2,862,000	-	-	-	-	”	”	”
57	ก่อสร้างถนนลาดยางผิว Asphalt Concrete (โดยวิธี Pavement In-Place recycling หินคลุก)	”	- สายบ้านวังใหญ่ ต.กกโพธิ์ – บ้านกกตาล ต.หนองขุ่นใหญ่ อ.หนองพอก ขนาดผิวจราจรกว้าง 6.00 เมตร ยาว 620 เมตร หนา 0.40 เมตร เริ่มต้น 16°16'23.7"N 104°05'31.8"E สิ้นสุด 16°13'44.3"N 104°08'19.5"E	1,841,400	-	-	-	-	”	”	”

ยุทธศาสตร์จังหวัดร้อยเอ็ดที่ 2 เสริมสร้างขีดความสามารถทางการแข่งขันด้านการลงทุน การบริการและการท่องเที่ยว

- ยุทธศาสตร์การพัฒนาขององค์กรปกครองส่วนท้องถิ่นในเขตจังหวัดร้อยเอ็ดที่ 1 การพัฒนาด้านโครงสร้างพื้นฐาน

1. ยุทธศาสตร์การพัฒนาด้านโครงสร้างพื้นฐาน

1.1 แผนงานอุตสาหกรรมและการโยธา

แบบ ผ.02

ที่	โครงการ/กิจกรรม	วัตถุประสงค์	เป้าหมาย (ผลผลิตของโครงการ)	งบประมาณ					ตัวชี้วัด (KPI)	ผลที่คาดว่าจะได้รับ	หน่วยงานรับผิดชอบหลัก
				2566 (บาท)	2567 (บาท)	2568 (บาท)	2569 (บาท)	2570 (บาท)			
58	ก่อสร้างถนนลาดยางผิว Asphalt Concrete (โดยวิธี Pavement In-Place recycling หินคลุก)	เพื่อก่อสร้างถนนในการสัญจรไป-มาของประชาชนให้เกิดความสะดวกรวดเร็วและปลอดภัย	- สายบ้านหนองขุ่นใหญ่ ต.หนองขุ่นใหญ่ อ.หนองพอก – บ้านนาสีใส ต.พรมสวรรค์ อ.โพนทอง ขนาดผิวจราจรกว้าง 6.00 เมตร ยาว 3,000 เมตร หนา 0.40 เมตร เริ่มต้น 16°13'56.0"N 104°08'05.7"E สิ้นสุด 16°13'52.6"N 104°04'13.1"E	4,000,000	5,540,000	-	-	-	ระยะทางความยาวของถนนที่ก่อสร้างตามมาตรฐานงานทาง	การสัญจรไป-มาของประชาชนมีความสะดวกรวดเร็วและปลอดภัย	กองช่าง
59	ก่อสร้างถนนลาดยาง	”	- สายบ้านเมืองหงส์ ต.เมืองหงส์ – บ้านโคกล่าม ต.โคกล่าม อ.จตุรพักตรพิมาน ขนาดผิวจราจรกว้าง 6.00 เมตร ยาว 2,000 เมตร เริ่มต้น 15°52'24.7"N 103°29'54.2"E สิ้นสุด 15°54'18.3"N 103°31'53.2"E	6,360,000	-	-	-	-	”	”	”
60	ก่อสร้างถนนลาดยาง	”	- จากถนน อบจ.รอ. 1004 บ้านหัวช้าง ต.หัวช้าง – บ้านลิ้นฟ้า ต.ลิ้นฟ้า อ.จตุรพักตรพิมาน ขนาดผิวจราจรกว้าง 7.00 เมตร ยาว 590 เมตร เริ่มต้น 15°51'28.8"N 103°34'42.5"E สิ้นสุด 15°46'34.1"N 103°26'41.4"E	2,188,000	-	-	-	-	”	”	”

ยุทธศาสตร์จังหวัดร้อยเอ็ดที่ 2 เสริมสร้างขีดความสามารถทางการแข่งขันด้านการลงทุน การบริการและการท่องเที่ยว

- ยุทธศาสตร์การพัฒนาขององค์กรปกครองส่วนท้องถิ่นในเขตจังหวัดร้อยเอ็ดที่ 1 การพัฒนาด้านโครงสร้างพื้นฐาน

1. ยุทธศาสตร์การพัฒนาด้านโครงสร้างพื้นฐาน

1.1 แผนงานอุตสาหกรรมและการโยธา

แบบ ผ.02

ที่	โครงการ/กิจกรรม	วัตถุประสงค์	เป้าหมาย (ผลผลิตของโครงการ)	งบประมาณ					ตัวชี้วัด (KPI)	ผลที่คาดว่าจะได้รับ	หน่วยงานรับผิดชอบหลัก
				2566 (บาท)	2567 (บาท)	2568 (บาท)	2569 (บาท)	2570 (บาท)			
61	ก่อสร้างถนนลาดยางผิว Asphalt Concrete	เพื่อก่อสร้างถนนในการสัญจรไป-มาของประชาชนให้เกิดความสะดวกรวดเร็วและปลอดภัย	- สายบ้านโคกล่าม ม.10 ต.หนองใหญ่ อ.โพนทอง จ.ร้อยเอ็ด - ทางหลวงหมายเลข 12 อ.กุฉินารายณ์ จ.กาฬสินธุ์ ขนาดผิวจราจรกว้าง 6.00 เมตร ยาว 2,162 เมตร หนา 0.04 เมตร เริ่มต้น 16°25'06.1"N 103°57'20.9"E สิ้นสุด 16°26'11.4"N 103°56'42.5"	7,500,000	-	-	-	-	ระยะทางความยาวของถนนที่ก่อสร้างตามมาตรฐานงานทาง	การสัญจรไป-มาของประชาชนมีความสะดวกรวดเร็วและปลอดภัย	กองช่าง
62	ก่อสร้างถนนลาดยางผิว Asphalt Concrete	”	- สายบ้านเขวาเหล่า ม.2 ต.รอบเมือง อ.เมืองร้อยเอ็ด – บ้านหนองเต่า ต.หนองไผ่ อ.ธวัชบุรี ขนาดผิวจราจรกว้าง 5.00 - 6.00 เมตร ยาว 3,100 เมตร หนา 0.04 เมตร เริ่มต้น 16°01'25.9"N 103°41'24.6"E สิ้นสุด 16°00'23.3"N 103°42'09.1"	6,000,000	6,000,000	-	-	-	”	”	”
63	ก่อสร้างถนนลาดยางผิว Asphalt Concrete	”	- สายบ้านหนองบอน ต.หนองแก้ว อ.เมืองร้อยเอ็ด – บ้านดู่ ต.บ้านดู่ อ.อาจสามารถ ขนาดผิวจราจรกว้าง 6.00 เมตร ยาว 2,850 เมตร หนา 0.04 เมตร เริ่มต้น 15°55'31.1"N 103°41'51.3"E สิ้นสุด 15°54'50.4"N 103°43'06.2"	5,000,000	5,000,000	-	-	-	”	”	”

ยุทธศาสตร์จังหวัดร้อยเอ็ดที่ 2 เสริมสร้างขีดความสามารถทางการแข่งขันด้านการลงทุน การบริการและการท่องเที่ยว

- ยุทธศาสตร์การพัฒนาขององค์กรปกครองส่วนท้องถิ่นในเขตจังหวัดร้อยเอ็ดที่ 1 การพัฒนาด้านโครงสร้างพื้นฐาน

1. ยุทธศาสตร์การพัฒนาด้านโครงสร้างพื้นฐาน

1.1 แผนงานอุตสาหกรรมและการโยธา

แบบ ผ.02

ที่	โครงการ/กิจกรรม	วัตถุประสงค์	เป้าหมาย (ผลผลิตของโครงการ)	งบประมาณ					ตัวชี้วัด (KPI)	ผลที่คาดว่าจะได้รับ	หน่วยงานรับผิดชอบหลัก
				2566 (บาท)	2567 (บาท)	2568 (บาท)	2569 (บาท)	2570 (บาท)			
64	ก่อสร้างถนนลาดยาง	เพื่อก่อสร้างถนนในการสัญจรไป-มาของประชาชนให้เกิดความสะดวกรวดเร็วและปลอดภัย	- สายบ้านตับเต่า – บ้านหนองหุง ต.ขอนแก่น - บ้านดงลาน ต.ดงลาน อ.เมืองร้อยเอ็ด ขนาดผิวจราจรกว้าง 5.00 เมตร ยาว 1,000 เมตร เริ่มต้น 16°01'47.8"N 103°35'49.9"E สิ้นสุด 16°02'40.0"N 103°35'25.1"E	4,000,000	-	-	-	-	ระยะทางความยาวของถนนที่ก่อสร้างตามมาตรฐานงานทาง	การสัญจรไป-มาของประชาชนมีความสะดวกรวดเร็วและปลอดภัย	กองช่าง
65	ก่อสร้างถนนลาดยางผิว Asphalt Concrete	”	- สายบ้านขี้เหล็กซ้าย ต.สิงห์โคก – ทางหลวงหมายเลข 202 อ.เกษตรวิสัย ขนาดผิวจราจรกว้าง 6.00 เมตร ยาว 2,400 เมตร เริ่มต้น 15°40'59.9"N 103°39'14.2"E สิ้นสุด 15°38'41.6"N 103°40'20.6"E	7,128,000	-	-	-	-	”	”	”
66	ก่อสร้างถนนลาดยางผิว Asphalt Concrete	”	- สายบ้านสวนอ้อย - บ้านยางสินไชย ต.เมืองน้อย - ทางหลวงหมายเลข 2043 อ.ธวัชบุรี ขนาดผิวจราจรกว้าง 5.00 เมตร ยาว 1,100 เมตร หนา 0.04 เมตร เริ่มต้น 15°58'07.6"N 103°46'56.2"E สิ้นสุด 15°57'03.2"N 103°47'15.7"E	3,000,000	-	-	-	-	”	”	”

ยุทธศาสตร์จังหวัดร้อยเอ็ดที่ 2 เสริมสร้างขีดความสามารถทางการแข่งขันด้านการลงทุน การบริการและการท่องเที่ยว

- ยุทธศาสตร์การพัฒนาขององค์กรปกครองส่วนท้องถิ่นในเขตจังหวัดร้อยเอ็ดที่ 1 การพัฒนาด้านโครงสร้างพื้นฐาน

1. ยุทธศาสตร์การพัฒนาด้านโครงสร้างพื้นฐาน

1.1 แผนงานอุตสาหกรรมและการโยธา

แบบ ผ.02

ที่	โครงการ/กิจกรรม	วัตถุประสงค์	เป้าหมาย (ผลผลิตของโครงการ)	งบประมาณ					ตัวชี้วัด (KPI)	ผลที่คาดว่าจะได้รับ	หน่วยงานรับผิดชอบหลัก
				2566 (บาท)	2567 (บาท)	2568 (บาท)	2569 (บาท)	2570 (บาท)			
67	ก่อสร้างถนนลาดยางผิว Asphalt Concrete	เพื่อก่อสร้างถนนในการสัญจรไป-มาของประชาชนให้เกิดความสะดวกรวดเร็วและปลอดภัย	- สายบ้านโนนเมือง ม.11 ต.ป่าสังข์ – บ้านงูเหลือม ต.ดงแดง อ.จตุรพักตรพิมาน ขนาดผิวจราจรกว้าง 5.00 เมตร ยาว 635 เมตร หนา 0.04 เมตร เริ่มต้น 15°48'17.8"N 103°40'02.5"E สิ้นสุด 15°50'34.6"N 103°40'23.0"E	2,000,000	-	-	-	-	ระยะทางความยาวของถนนที่ก่อสร้างตามมาตรฐานงานทาง	การสัญจรไป-มาของประชาชนมีความสะดวกรวดเร็วและปลอดภัย	กองช่าง
68	ก่อสร้างถนนลาดยางผิว Asphalt Concrete	”	- สายบ้านดอนแคน ต.ศรีโคตร อ.จตุรพักตรพิมาน - บ้านหนองสังข์ ต.เหล่าหลวง อ.เกษตรวิสัย ขนาดผิวจราจรกว้าง 5.00 เมตร ยาว 975 เมตร หนา 0.04 เมตร เริ่มต้น 15°45'42.6"N 103°33'53.3"E สิ้นสุด 15°44'33.2"N 103°33'10.9"E	3,000,000	-	-	-	-	”	”	”
69	ก่อสร้างถนนลาดยางผิว Asphalt Concrete	”	- สายบ้านสมสะอาด ม.3 ต.วารีสวัสดิ์ – ทางหลวงหมายเลข 2043 อ.พนมไพร ขนาดผิวจราจรกว้าง 5.00 เมตร ยาว 905 เมตร หนา 0.04 เมตร เริ่มต้น 15°42'38.4"N 104°03'16.4"E สิ้นสุด 15°42'39.8"N 104°03'39.6"E	2,840,000	-	-	-	-	”	”	”

ยุทธศาสตร์จังหวัดร้อยเอ็ดที่ 2 เสริมสร้างขีดความสามารถทางการแข่งขันด้านการลงทุน การบริการและการท่องเที่ยว

- ยุทธศาสตร์การพัฒนาขององค์กรปกครองส่วนท้องถิ่นในเขตจังหวัดร้อยเอ็ดที่ 1 การพัฒนาด้านโครงสร้างพื้นฐาน

1. ยุทธศาสตร์การพัฒนาด้านโครงสร้างพื้นฐาน

1.1 แผนงานอุตสาหกรรมและการโยธา

แบบ ผ.02

ที่	โครงการ/กิจกรรม	วัตถุประสงค์	เป้าหมาย (ผลผลิตของโครงการ)	งบประมาณ					ตัวชี้วัด (KPI)	ผลที่คาดว่าจะได้รับ	หน่วยงานรับผิดชอบหลัก
				2566 (บาท)	2567 (บาท)	2568 (บาท)	2569 (บาท)	2570 (บาท)			
70	ก่อสร้างถนนลาดยางผิว Asphalt Concrete	เพื่อก่อสร้างถนนในการสัญจรไป-มาของประชาชนให้เกิดความสะดวกรวดเร็วและปลอดภัย	- สายบ้านสว่าง ต.ศรีสว่าง - บ้านโพนทอง ต.ท่าหาดยาว อ.โพนทราย ขนาดผิวจราจรกว้าง 6.00 เมตร ยาว 810 เมตร หนา 0.04 เมตร เริ่มต้น 15°31'57.7"N 103°55'03.6"E สิ้นสุด 15°28'51.2"N 103°54'16.6"E	3,000,000	-	-	-	-	ระยะทางความยาวของถนนที่ก่อสร้างตามมาตรฐานงานทาง	การสัญจรไป-มาของประชาชนมีความสะดวกรวดเร็วและปลอดภัย	กองช่าง
71	ก่อสร้างถนนลาดยางผิว Asphalt Concrete	”	- สายบ้านโนนพระ ม.6 ต.โคกสว่าง – บ้านกุดขุ่น ต.รอบเมือง อ.หนองพอก ขนาดผิวจราจรกว้าง 6.00 เมตร ยาว 1,150 เมตร หนา 0.04 เมตร เริ่มต้น 16°16'09.0"N 104°16'28.1"E สิ้นสุด 16°18'49.5"N 104°15'20.8"E	4,070,000	-	-	-	-	”	”	”
72	ก่อสร้างถนนลาดยางผิว Asphalt Concrete	”	- สายบ้านโนนหาด ม.10 ต.โหรา – บ้านดงสว่าง ม.3 ต.หนองขาม อ.อาจสามารถ ขนาดผิวจราจรกว้าง 6.00 เมตร ยาว 1,165 เมตร หนา 0.04 เมตร เริ่มต้น 15°51'46.7"N 103°48'42.2"E สิ้นสุด 15°49'39.9"N 103°49'59.1"E	3,997,000	-	-	-	-	”	”	”

ยุทธศาสตร์จังหวัดร้อยเอ็ดที่ 2 เสริมสร้างขีดความสามารถทางการแข่งขันด้านการลงทุน การบริการและการท่องเที่ยว

- ยุทธศาสตร์การพัฒนาขององค์กรปกครองส่วนท้องถิ่นในเขตจังหวัดร้อยเอ็ดที่ 1 การพัฒนาด้านโครงสร้างพื้นฐาน

1. ยุทธศาสตร์การพัฒนาด้านโครงสร้างพื้นฐาน

1.1 แผนงานอุตสาหกรรมและการโยธา

แบบ ผ.02

ที่	โครงการ/กิจกรรม	วัตถุประสงค์	เป้าหมาย (ผลผลิตของโครงการ)	งบประมาณ					ตัวชี้วัด (KPI)	ผลที่คาดว่าจะได้รับ	หน่วยงานรับผิดชอบหลัก
				2566 (บาท)	2567 (บาท)	2568 (บาท)	2569 (บาท)	2570 (บาท)			
73	ก่อสร้างถนนลาดยางผิว Asphalt Concrete	เพื่อก่อสร้างถนนในการสัญจรไป-มาของประชาชนให้เกิดความสะดวกรวดเร็วและปลอดภัย	- สายบ้านหนองยางน้อย ม.12 ต.หนองขาม - บ้านศาลา ม.10 ต.อาจสามารถ อ.อาจสามารถ ขนาดผิวจราจรกว้าง 5.00 เมตร ยาว 1,280 เมตร หนา 0.04 เมตร เริ่มต้น 15°48'33.1"N 103°52'42.0"E สิ้นสุด 15°49'06.8"N 103°54'30.7"E	3,990,000	-	-	-	-	ระยะทางความยาวของถนนที่ก่อสร้างตามมาตรฐานงานทาง	การสัญจรไป-มาของประชาชนมีความสะดวกรวดเร็วและปลอดภัย	กองช่าง
74	ก่อสร้างถนนลาดยางผิว Asphalt Concrete	”	- สายทางหลวงแผ่นดิน 215 - บ้านดอนแคน ต.ทุ่งกุลา อ.สุวรรณภูมิ ขนาดผิวจราจรกว้าง 6.00 เมตร ยาว 895 เมตร หนา 0.04 เมตร เริ่มต้น 15°28'37.9"N 103°46'26.8"E สิ้นสุด 15°27'14.8"N 103°47'29.9"E	3,000,000	-	-	-	-	”	”	”
75	ก่อสร้างถนนลาดยางผิว Asphalt Concrete	”	- สายบ้านหนองหูลิง ต.ทุ่งศรีเมือง – บ้านหัวดง ต.จำปาขัน อ.สุวรรณภูมิ ขนาดผิวจราจรกว้าง 6.00 เมตร ยาว 922 เมตร หนา 0.04 เมตร เริ่มต้น 15°35'23.2"N 103°51'27.1"E สิ้นสุด 15°33'42.0"N 103°55'28.8"E	3,000,000	-	-	-	-	”	”	”

ยุทธศาสตร์จังหวัดร้อยเอ็ดที่ 2 เสริมสร้างขีดความสามารถทางการแข่งขันด้านการลงทุน การบริการและการท่องเที่ยว

- ยุทธศาสตร์การพัฒนาขององค์กรปกครองส่วนท้องถิ่นในเขตจังหวัดร้อยเอ็ดที่ 1 การพัฒนาด้านโครงสร้างพื้นฐาน

1. ยุทธศาสตร์การพัฒนาด้านโครงสร้างพื้นฐาน

1.1 แผนงานอุตสาหกรรมและการโยธา

แบบ ผ.02

ที่	โครงการ/กิจกรรม	วัตถุประสงค์	เป้าหมาย (ผลผลิตของโครงการ)	งบประมาณ					ตัวชี้วัด (KPI)	ผลที่คาดว่าจะได้รับ	หน่วยงานรับผิดชอบหลัก
				2566 (บาท)	2567 (บาท)	2568 (บาท)	2569 (บาท)	2570 (บาท)			
76	ก่อสร้างถนนลาดยางผิว Asphalt Concrete	เพื่อก่อสร้างถนนในการสัญจรไป-มาของประชาชนให้เกิดความสะดวกรวดเร็วและปลอดภัย	- สายบ้านเมืองสรวง ม.6 ต.เมืองสรวง – ทางหลวงหมายเลข 215 (สายร้อยเอ็ด – สุวรรณภูมิ) บ้านหนองผือ ม.1 ต.หนองผือ อ.เมืองสรวง ขนาดผิวจราจรกว้าง 5.00 เมตร ยาว 2,635 เมตร หนา 0.04 เมตร เริ่มต้น 15°48'46.0"N 103°44'22.4"E สิ้นสุด 15°47'52.0"N 103°43'40.8"E	4,000,000	4,630,000	-	-	-	ระยะทางความยาวของถนนที่ก่อสร้างตามมาตรฐานงานทาง	การสัญจรไป-มาของประชาชนมีความสะดวกรวดเร็วและปลอดภัย	กองช่าง
77	ก่อสร้างถนนลาดยางผิว Asphalt Concrete	”	- สายบ้านหนองมะเขือ ม.9 ต.สระบัว – บ้านโนนเจริญ ม.10 ต.โนนสง่า อ.ปทุมรัตต์ ขนาดผิวจราจรกว้าง 5.00 เมตร ยาว 2,110 เมตร หนา 0.04 เมตร เริ่มต้น 15°34'11.1"N 103°21'36.3"E สิ้นสุด 15°35'13.8"N 103°21'55.4"E	5,900,000	-	-	-	-	”	”	”
78	ก่อสร้างถนนลาดยางผิว Asphalt Concrete	”	- สายบ้านขามป้อม ม.6 ต.ขี้เหล็ก – ทางหลวง รอ 3032 – เขตพื้นที่ ต.โพนสูง อ.ปทุมรัตต์ ขนาดผิวจราจรกว้าง 5.00 เมตร ยาว 1,000 เมตร หนา 0.04 เมตร เริ่มต้น 15°37'07.5"N 103°25'06.6"E สิ้นสุด 15°37'59.5"N 103°26'44.9"E	3,000,000	-	-	-	-	”	”	”

ยุทธศาสตร์จังหวัดร้อยเอ็ดที่ 2 เสริมสร้างขีดความสามารถทางการแข่งขันด้านการลงทุน การบริการและการท่องเที่ยว

- ยุทธศาสตร์การพัฒนาขององค์กรปกครองส่วนท้องถิ่นในเขตจังหวัดร้อยเอ็ดที่ 1 การพัฒนาด้านโครงสร้างพื้นฐาน

1. ยุทธศาสตร์การพัฒนาด้านโครงสร้างพื้นฐาน

1.1 แผนงานอุตสาหกรรมและการโยธา

แบบ ผ.02

ที่	โครงการ/กิจกรรม	วัตถุประสงค์	เป้าหมาย (ผลผลิตของโครงการ)	งบประมาณ 2566 (บาท)	2567 (บาท)	2568 (บาท)	2569 (บาท)	2570 (บาท)	ตัวชี้วัด (KPI)	ผลที่คาดว่าจะได้รับ	หน่วยงานรับผิดชอบหลัก
79	ก่อสร้างถนนลาดยาง	เพื่อก่อสร้างถนนในการสัญจรไป-มาของประชาชนให้เกิดความสะดวกรวดเร็วและปลอดภัย	- สายบ้านดอนแคน – บ้านสาหร่าย ต.ทุ่งกุลา - เขตพื้นที่ ต.ทุ่งหลวง อ.สุวรรณภูมิ ขนาดผิวจราจรกว้าง 5.00 – 6.00 เมตร ยาว 2,100 เมตร หนา 0.04 เมตร เริ่มต้น 15°26'46.1"N 103°45'47.6"E สิ้นสุด 15°26'45.1"N 103°47'34.1"E	7,056,000	-	-	-	-	ระยะทางความยาวของถนนที่ก่อสร้างตามมาตรฐานงานทาง	การสัญจรไป-มาของประชาชนมีความสะดวกรวดเร็วและปลอดภัย	กองช่าง
80	ก่อสร้างถนนลาดยางผิว Asphalt Concrete	”	- สายบ้านปลาค้าว ต.จำปาขัน – ทางหลวงหมายเลข 202 อ.สุวรรณภูมิ ขนาดผิวจราจรกว้าง 6.00 เมตร ยาว 1,700 เมตร เริ่มต้น 15°40'40.2"N 103°56'50.3"E สิ้นสุด 15°38'12.5"N 103°53'30.4"E	3,000,000	2,580,000	-	-	-	”	”	”
81	ก่อสร้างถนนลาดยางผิว Asphalt Concrete	”	- สายบ้านแดง ต.ช้างเผือก – บ้านหนองแล้ง ต.ห้วยหินลาด อ.สุวรรณภูมิ ขนาดผิวจราจรกว้าง 6.00 เมตร ยาว 1,700 เมตร เริ่มต้น 15°42'37.1"N 103°54'28.8"E สิ้นสุด 15°41'22.6"N 103°54'57.2"E	6,390,000	-	-	-	-	”	”	”

ยุทธศาสตร์จังหวัดร้อยเอ็ดที่ 2 เสริมสร้างขีดความสามารถทางการแข่งขันด้านการลงทุน การบริการและการท่องเที่ยว

- ยุทธศาสตร์การพัฒนาขององค์กรปกครองส่วนท้องถิ่นในเขตจังหวัดร้อยเอ็ดที่ 1 การพัฒนาด้านโครงสร้างพื้นฐาน

1. ยุทธศาสตร์การพัฒนาด้านโครงสร้างพื้นฐาน

1.1 แผนงานอุตสาหกรรมและการโยธา

แบบ ผ.02

ที่	โครงการ/กิจกรรม	วัตถุประสงค์	เป้าหมาย (ผลผลิตของโครงการ)	งบประมาณ					ตัวชี้วัด (KPI)	ผลที่คาดว่าจะได้รับ	หน่วยงานรับผิดชอบหลัก
				2566 (บาท)	2567 (บาท)	2568 (บาท)	2569 (บาท)	2570 (บาท)			
82	ซ่อมแซมถนนลาดยาง	เพื่อซ่อมแซมถนนในการสัญจรไป-มาของประชาชนให้เกิดความสะดวกรวดเร็วและปลอดภัย	- สายบ้านหนองบัว ต.ขามเปี้ย – บ้านโพนเฒ่า ต.อัคคะคำ อ.โพธิ์ชัย ขนาดผิวจราจรกว้าง 5.00 เมตร ยาว 2,500 เมตร เริ่มต้น 16°21'03.7"N 103°44'25.7"E สิ้นสุด 16°23'08.0"N 103°44'47.8"E	5,000,000	-	-	-	-	ระยะทางความยาวของถนนที่ซ่อมแซมตามมาตรฐานงานทาง	การสัญจรไป-มาของประชาชนมีความสะดวกรวดเร็วและปลอดภัย	กองช่าง
83	ซ่อมแซมถนนลาดยาง	”	- จากถนน อบจ.รอ.1009 บ้านโพธิ์ชัย ต.ขามเปี้ย - บ้านภูเขาทอง ต.คำพอุง อ.โพธิ์ชัย ขนาดผิวจราจรกว้าง 6.00 เมตร ยาว 14,000 เมตร เริ่มต้น 16°19'33.3"N 103°46'28.5"E สิ้นสุด 16°24'14.1"N 103°51'01.0"E	9,000,000	9,000,000	9,000,000	9,000,000	6,000,000	”	”	”
84	ซ่อมแซมถนนลาดยาง	”	- สายบ้านเชียงใหม่ ต.เชียงใหม่ อ.โพธิ์ชัย – บ้านจุมจัง ต.อุ่มเม่า อ.โพนทอง ขนาดผิวจราจรกว้าง 6.00 เมตร ยาว 3,000 เมตร เริ่มต้น 16°14'26.5"N 103°49'33.3"E สิ้นสุด 16°15'13.9"N 103°51'07.5"E	3,600,000	3,600,000	3,600,000	3,600,000	3,600,000	”	”	”

ยุทธศาสตร์จังหวัดร้อยเอ็ดที่ 2 เสริมสร้างขีดความสามารถทางการแข่งขันด้านการลงทุน การบริการและการท่องเที่ยว

- ยุทธศาสตร์การพัฒนาขององค์กรปกครองส่วนท้องถิ่นในเขตจังหวัดร้อยเอ็ดที่ 1 การพัฒนาด้านโครงสร้างพื้นฐาน

1. ยุทธศาสตร์การพัฒนาด้านโครงสร้างพื้นฐาน

1.1 แผนงานอุตสาหกรรมและการโยธา

แบบ ผ.02

ที่	โครงการ/กิจกรรม	วัตถุประสงค์	เป้าหมาย (ผลผลิตของโครงการ)	งบประมาณ					ตัวชี้วัด (KPI)	ผลที่คาดว่าจะได้รับ	หน่วยงานรับผิดชอบหลัก
				2566 (บาท)	2567 (บาท)	2568 (บาท)	2569 (บาท)	2570 (บาท)			
85	ซ่อมแซมถนนลาดยาง	เพื่อซ่อมแซมถนนในการสัญจรไป-มาของประชาชนให้เกิดความสะดวกรวดเร็วและปลอดภัย	- จากถนน อบจ.รอ.1046 บ้านธาตุจอมศรี ต.คำพอุง อ.โพธิ์ชัย จ.ร้อยเอ็ด – บ้านด่านแต้ จ.กาฬสินธุ์ (ช่วงบ้านอัคคะ - บ้านโพนเฒ่า) ขนาดผิวจราจรกว้าง 6.00 เมตร ยาว 3,000 เมตร หนา 0.04 เมตร เริ่มต้น 16°23'08.7"N 103°44'47.5"E สิ้นสุด 16°23'27.5"N 103°43'42.2"E	3,600,000	3,600,000	3,600,000	3,600,000	3,600,000	ระยะทางความยาวของถนนที่ซ่อมแซมตามมาตรฐานงานทาง	การสัญจรไป-มาของประชาชนมีความสะดวกรวดเร็วและปลอดภัย	กองช่าง
86	ซ่อมแซมถนนลาดยาง	”	- สายบ้านหนองนาโท – บ้านหนองแวงใหญ่ ต.ขามเปี้ย – บ้านโนนใหญ่ ต.คำพอุง อ.โพธิ์ชัย ขนาดผิวจราจรกว้าง 6.00 เมตร ยาว 5,000 เมตร เริ่มต้น 16°21'13.8"N 103°46'33.1"E สิ้นสุด 16°24'19.4"N 103°47'54.6"E	6,000,000	6,000,000	6,000,000	6,000,000	6,000,000	”	”	”

ยุทธศาสตร์จังหวัดร้อยเอ็ดที่ 2 เสริมสร้างขีดความสามารถทางการแข่งขันด้านการลงทุน การบริการและการท่องเที่ยว

- ยุทธศาสตร์การพัฒนาขององค์กรปกครองส่วนท้องถิ่นในเขตจังหวัดร้อยเอ็ดที่ 1 การพัฒนาด้านโครงสร้างพื้นฐาน

1. ยุทธศาสตร์การพัฒนาด้านโครงสร้างพื้นฐาน

1.1 แผนงานอุตสาหกรรมและการโยธา

แบบ ผ.02

ที่	โครงการ/กิจกรรม	วัตถุประสงค์	เป้าหมาย (ผลผลิตของโครงการ)	งบประมาณ					ตัวชี้วัด (KPI)	ผลที่คาดว่าจะได้รับ	หน่วยงานรับผิดชอบหลัก
				2566 (บาท)	2567 (บาท)	2568 (บาท)	2569 (บาท)	2570 (บาท)			
87	ปรับปรุงถนนลาดยาง	เพื่อปรับปรุงถนนในการสัญจรไป-มาของประชาชนให้เกิดความสะดวกรวดเร็วและปลอดภัย	- จากทางหลวงหมายเลข 23 – บ้านดงสวอง – บ้านเหล่าตำแย ต.สีแก้ว อ.เมืองร้อยเอ็ด ขนาดผิวจราจรกว้าง 6.00 เมตร ยาว 3,000 เมตร เริ่มต้น 16°06'21.2"N 103°30'59.8"E สิ้นสุด 16°08'24.7"N 103°31'50.3"E	4,000,000	5,000,000	-	-	-	ระยะทางความยาวของถนนที่ปรับปรุงตามมาตรฐานงานทาง	การสัญจรไป-มาของประชาชนมีความสะดวกรวดเร็วและปลอดภัย	กองช่าง
88	ปรับปรุงถนนลาดยาง	”	- สายบ้านท่านคร เขตเทศบาลเมืองร้อยเอ็ด – บ้านโนนงาม ต.เหนือเมือง อ.เมืองร้อยเอ็ด ขนาดผิวจราจรกว้าง 6.00 เมตร ยาว 800 เมตร เริ่มต้น 16°03'54.5"N 103°37'30.7"E สิ้นสุด 16°04'00.6"N 103°37'11.3"E	1,500,000	-	-	-	-	”	”	”
89	ปรับปรุงถนนลาดยาง	”	- สายบ้านสีแก้ว ต.สีแก้ว อ.เมืองร้อยเอ็ด – บ้านอนามัย ต.ผักแว่น อ.จังหาร ขนาดผิวจราจรกว้าง 6.00 เมตร ยาว 1,500 เมตร เริ่มต้น 16°08'48.1"N 103°32'40.1"E สิ้นสุด 16°09'54.6"N 103°32'33.1"E	4,000,000	-	-	-	-	”	”	”

ยุทธศาสตร์จังหวัดร้อยเอ็ดที่ 2 เสริมสร้างขีดความสามารถทางการแข่งขันด้านการลงทุน การบริการและการท่องเที่ยว

- ยุทธศาสตร์การพัฒนาขององค์กรปกครองส่วนท้องถิ่นในเขตจังหวัดร้อยเอ็ดที่ 1 การพัฒนาด้านโครงสร้างพื้นฐาน

1. ยุทธศาสตร์การพัฒนาด้านโครงสร้างพื้นฐาน

1.1 แผนงานอุตสาหกรรมและการโยธา

แบบ ผ.02

ที่	โครงการ/กิจกรรม	วัตถุประสงค์	เป้าหมาย (ผลผลิตของโครงการ)	งบประมาณ					ตัวชี้วัด (KPI)	ผลที่คาดว่าจะได้รับ	หน่วยงานรับผิดชอบหลัก
				2566 (บาท)	2567 (บาท)	2568 (บาท)	2569 (บาท)	2570 (บาท)			
90	ปรับปรุงถนนลาดยาง	เพื่อปรับปรุงถนนในการสัญจรไป-มาของประชาชนให้เกิดความสะดวกรวดเร็วและปลอดภัย	- สายบ้านหนองเทิง ต.หนองแวง – ถนนเลี่ยงเมือง 232 อ.เมืองร้อยเอ็ด ขนาดผิวจราจรกว้าง 6.00 เมตร ยาว 2,000 เมตร เริ่มต้น 16°04'59.0"N 103°36'13.4"E สิ้นสุด 16°05'07.4"N 103°37'02.9"E	6,000,000	-	-	-	-	ระยะทางความยาวของถนนที่ปรับปรุงตามมาตรฐานงานทาง	การสัญจรไป-มาของประชาชนมีความสะดวกรวดเร็วและปลอดภัย	กองช่าง
91	ปรับปรุงถนนลาดยาง	”	- สายบ้านแวง ต.หนองแวง – ถนนเลี่ยงเมือง 232 อ.เมืองร้อยเอ็ด ขนาดผิวจราจรกว้าง 6.00 เมตร ยาว 3,000 เมตร เริ่มต้น 16°06'02.6"N 103°36'33.9"E สิ้นสุด 16°05'07.4"N 103°37'02.9"E	5,000,000	4,000,000	-	-	-	”	”	”
92	ปรับปรุงถนนลาดยาง	”	- สายบ้านเขวา ต.หนองแวง – บ้านสีแก้ว ต.สีแก้ว อ.เมืองร้อยเอ็ด ขนาดผิวจราจรกว้าง 6.00 เมตร ยาว 2,000 เมตร เริ่มต้น 16°06'53.8"N 103°34'31.4"E สิ้นสุด 16°06'13.7"N 103°34'21.2"E	6,000,000	-	-	-	-	”	”	”

ยุทธศาสตร์จังหวัดร้อยเอ็ดที่ 2 เสริมสร้างขีดความสามารถทางการแข่งขันด้านการลงทุน การบริการและการท่องเที่ยว

- ยุทธศาสตร์การพัฒนาขององค์กรปกครองส่วนท้องถิ่นในเขตจังหวัดร้อยเอ็ดที่ 1 การพัฒนาด้านโครงสร้างพื้นฐาน

1. ยุทธศาสตร์การพัฒนาด้านโครงสร้างพื้นฐาน

1.1 แผนงานอุตสาหกรรมและการโยธา

แบบ ผ.02

ที่	โครงการ/กิจกรรม	วัตถุประสงค์	เป้าหมาย (ผลผลิตของโครงการ)	งบประมาณ					ตัวชี้วัด (KPI)	ผลที่คาดว่าจะได้รับ	หน่วยงานรับผิดชอบหลัก
				2566 (บาท)	2567 (บาท)	2568 (บาท)	2569 (บาท)	2570 (บาท)			
93	ปรับปรุงถนนลาดยาง	เพื่อปรับปรุงถนนในการสัญจรไป-มาของประชาชนให้เกิดความสะดวกรวดเร็วและปลอดภัย	- สายบ้านแดง ต.เหนือเมือง อ.เมืองร้อยเอ็ด – บ้านหมูม้น ต.หมูม้น อ.เชียงขวัญ ขนาดผิวจราจรกว้าง 6.00 เมตร ยาว 2,000 เมตร เริ่มต้น 16°06'38.6"N 103°40'52.6"E สิ้นสุด 16°06'26.2"N 103°41'15.5"E	6,000,000	-	-	-	-	ระยะทางความยาวของถนนที่ปรับปรุงตามมาตรฐานงานทาง	การสัญจรไป-มาของประชาชนมีความสะดวกรวดเร็วและปลอดภัย	กองช่าง
94	ปรับปรุงถนนลาดยางบนพื้นทาง คสล.	”	- สายบ้านเปลือย – บ้านหัวแฮด ต.รอบเมือง – เขตเทศบาลเมืองร้อยเอ็ด อ.เมืองร้อยเอ็ด ขนาดผิวจราจรกว้าง 6.00 เมตร ยาว 3,000 เมตร เริ่มต้น 16°01'36.7"N 103°39'22.0"E สิ้นสุด 16°01'56.6"N 103°40'54.7"E	4,000,000	-	-	-	-	”	”	”
95	ปรับปรุงถนนลาดยาง	”	- สายบ้านสังข์ – บ้านเหล่าตำแย ต.สีแก้ว – ทางหลวงหมายเลข 23 อ.เมืองร้อยเอ็ด ขนาดผิวจราจรกว้าง 6.00 เมตร ยาว 450 เมตร เริ่มต้น 16°08'52.3"N 103°31'51.2"E สิ้นสุด 16°08'36.9"N 103°31'54.9"E	1,000,000	-	-	-	-	”	”	”

ยุทธศาสตร์จังหวัดร้อยเอ็ดที่ 2 เสริมสร้างขีดความสามารถทางการแข่งขันด้านการลงทุน การบริการและการท่องเที่ยว

- ยุทธศาสตร์การพัฒนาขององค์กรปกครองส่วนท้องถิ่นในเขตจังหวัดร้อยเอ็ดที่ 1 การพัฒนาด้านโครงสร้างพื้นฐาน

1. ยุทธศาสตร์การพัฒนาด้านโครงสร้างพื้นฐาน

1.1 แผนงานอุตสาหกรรมและการโยธา

แบบ ผ.02

ที่	โครงการ/กิจกรรม	วัตถุประสงค์	เป้าหมาย (ผลผลิตของโครงการ)	งบประมาณ					ตัวชี้วัด (KPI)	ผลที่คาดว่าจะได้รับ	หน่วยงานรับผิดชอบหลัก
				2566 (บาท)	2567 (บาท)	2568 (บาท)	2569 (บาท)	2570 (บาท)			
96	ปรับปรุงถนนลาดยาง	เพื่อปรับปรุงถนนในการสัญจรไป-มาของประชาชนให้เกิดความสะดวกรวดเร็วและปลอดภัย	- สายบ้านพิมพิสาร ต.สีแก้ว – ทางหลวงหมายเลข 23 อ.เมืองร้อยเอ็ด ขนาดผิวจราจรกว้าง 5.00 เมตร ยาว 1,000 เมตร เริ่มต้น 16°06'57.1"N 103°29'43.9"E สิ้นสุด 16°06'37.1"N 103°30'26.1"E	2,500,000	-	-	-	-	ระยะทางความยาวของถนนที่ปรับปรุงตามมาตรฐานงานทาง	การสัญจรไป-มาของประชาชนมีความสะดวกรวดเร็วและปลอดภัย	กองช่าง
97	ปรับปรุงถนนลาดยาง	”	- สายบ้านดงคุย ต.สีแก้ว – ทางหลวงหมายเลข 23 อ.เมืองร้อยเอ็ด ขนาดผิวจราจรกว้าง 5.00 เมตร ยาว 700 เมตร เริ่มต้น 16°07'13.4"N 103°29'49.0"E สิ้นสุด 16°06'57.1"N 103°29'43.9"E	1,500,000	-	-	-	-	”	”	”
98	ปรับปรุงถนนลาดยาง	”	- สายบ้านเขวา ต.หนองแวง อ.เมืองร้อยเอ็ด – บ้านแคน ต.จังหาร อ.จังหาร ขนาดผิวจราจรกว้าง 6.00 เมตร ยาว 1,000 เมตร เริ่มต้น 16°07'03.9"N 103°34'34.7"E สิ้นสุด 16°07'50.6"N 103°34'42.4"E	3,000,000	-	-	-	-	”	”	”

ยุทธศาสตร์จังหวัดร้อยเอ็ดที่ 2 เสริมสร้างขีดความสามารถทางการแข่งขันด้านการลงทุน การบริการและการท่องเที่ยว

- ยุทธศาสตร์การพัฒนาขององค์กรปกครองส่วนท้องถิ่นในเขตจังหวัดร้อยเอ็ดที่ 1 การพัฒนาด้านโครงสร้างพื้นฐาน

1. ยุทธศาสตร์การพัฒนาด้านโครงสร้างพื้นฐาน

1.1 แผนงานอุตสาหกรรมและการโยธา

แบบ ผ.02

ที่	โครงการ/กิจกรรม	วัตถุประสงค์	เป้าหมาย (ผลผลิตของโครงการ)	งบประมาณ					ตัวชี้วัด (KPI)	ผลที่คาดว่าจะได้รับ	หน่วยงานรับผิดชอบหลัก
				2566 (บาท)	2567 (บาท)	2568 (บาท)	2569 (บาท)	2570 (บาท)			
99	ปรับปรุงถนนลาดยางผิวจราจร Asphaltic Concrete	เพื่อปรับปรุงถนนในการสัญจรไป-มาของประชาชนให้เกิดความสะดวกรวดเร็วและปลอดภัย	- จากถนน อบจ.รอ.1052 บ้านหนองแก้ว ต.หนองแก้ว – บ้านแคนใหญ่ ต.แคนใหญ่ อ.เมืองร้อยเอ็ด ขนาดผิวจราจรกว้าง 6.00 เมตร ยาว 3,400 เมตร หนา 0.04 เมตร เริ่มต้น 15°56'07.9"N 103°40'43.4"E สิ้นสุด 15°53'16.3"N 103°40'24.6"E	7,580,000	-	-	-	-	ระยะทางความยาวของถนนที่ปรับปรุงตามมาตรฐานงานทาง	การสัญจรไป-มาของประชาชนมีความสะดวกรวดเร็วและปลอดภัย	กองช่าง
100	ปรับปรุงถนนลาดยางผิวจราจร Asphaltic Concrete	”	- จากแยกทางหลวงหมายเลข 214 – บ้านสงเปลือย ต.เมืองทอง อ.เมืองร้อยเอ็ด ขนาดผิวจราจรกว้าง 6.00 เมตร ยาว 2,600 เมตร หนา 0.04 เมตร เริ่มต้น 15°54'45.5"N 103°36'14.3"E สิ้นสุด 15°55'07.1"N 103°34'36.9"E	7,720,000	-	-	-	-	”	”	”
101	ปรับปรุงถนนลาดยางผิวจราจร Asphaltic Concrete	”	- สายบ้านปอภาร ต.ปอภาร อ.เมืองร้อยเอ็ด – บ้านหนองคูคำ ต.สวนจิก อ.ศรีสมเด็จ ขนาดผิวจราจรกว้าง 5.00 เมตร ยาว 1,100 เมตร หนา 0.04 เมตร เริ่มต้น 16°04'27.1"N 103°30'57.3"E สิ้นสุด 16°03'19.0"N 103°29'39.6"E	1,800,000	-	-	-	-	”	”	”

ยุทธศาสตร์จังหวัดร้อยเอ็ดที่ 2 เสริมสร้างขีดความสามารถทางการแข่งขันด้านการลงทุน การบริการและการท่องเที่ยว

- ยุทธศาสตร์การพัฒนาขององค์กรปกครองส่วนท้องถิ่นในเขตจังหวัดร้อยเอ็ดที่ 1 การพัฒนาด้านโครงสร้างพื้นฐาน

1. ยุทธศาสตร์การพัฒนาด้านโครงสร้างพื้นฐาน

1.1 แผนงานอุตสาหกรรมและการโยธา

แบบ ผ.02

ที่	โครงการ/กิจกรรม	วัตถุประสงค์	เป้าหมาย (ผลผลิตของโครงการ)	งบประมาณ					ตัวชี้วัด (KPI)	ผลที่คาดว่าจะได้รับ	หน่วยงานรับผิดชอบหลัก
				2566 (บาท)	2567 (บาท)	2568 (บาท)	2569 (บาท)	2570 (บาท)			
102	ปรับปรุงถนนลาดยางผิวจราจร Asphaltic Concrete	เพื่อปรับปรุงถนนในการสัญจรไป-มาของประชาชนให้เกิดความสะดวกรวดเร็วและปลอดภัย	- จากแยกทางหลวงหมายเลข 23 - บ้านโคกพิลา ต.ปอภาร อ.เมืองร้อยเอ็ด ขนาดผิวจราจรกว้าง 6.00 เมตร ยาว 1,100 เมตร หนา 0.04 เมตร เริ่มต้น 16°05'08.4"N 103°33'43.8"E สิ้นสุด 16°03'50.6"N 103°32'49.7"E	2,370,000	-	-	-	-	ระยะทางความยาวของถนนที่ปรับปรุงตามมาตรฐานงานทาง	การสัญจรไป-มาของประชาชนมีความสะดวกรวดเร็วและปลอดภัย	กองช่าง
103	ปรับปรุงถนนลาดยางผิวจราจร Asphaltic Concrete	”	- จากถนน อบจ.รอ.1076 บ้านหนองพุก ต.ขอนแก่น – บ้านเหล่าใหญ่ ต.ดงลาน อ.เมืองร้อยเอ็ด ขนาดผิวจราจรกว้าง 6.00 เมตร ยาว 1,800 เมตร หนา 0.04 เมตร เริ่มต้น 16°02'40.1"N 103°36'55.5"E สิ้นสุด 16°01'56.6"N 103°36'19.9"E	3,880,000	-	-	-	-	”	”	”
104	ปรับปรุงถนนลาดยางผิวจราจร Asphaltic Concrete	”	- จากถนน อบจ.รอ.1078 บ้านโนนสะอาด ต.ขอนแก่น อ.เมืองร้อยเอ็ด – บ้านเมืองเปลือย ต.เมืองเปลือย อ.ศรีสมเด็จ ขนาดผิวจราจรกว้าง 6.00 เมตร ยาว 5,500 เมตร หนา 0.04 เมตร เริ่มต้น 16°00'38.9.5"N 103°35'54.4"E สิ้นสุด 16°00'22.0"N 103°33'01.8"E	6,480,000	5,400,000	-	-	-	”	”	”

ยุทธศาสตร์จังหวัดร้อยเอ็ดที่ 2 เสริมสร้างขีดความสามารถทางการแข่งขันด้านการลงทุน การบริการและการท่องเที่ยว

- ยุทธศาสตร์การพัฒนาขององค์กรปกครองส่วนท้องถิ่นในเขตจังหวัดร้อยเอ็ดที่ 1 การพัฒนาด้านโครงสร้างพื้นฐาน

1. ยุทธศาสตร์การพัฒนาด้านโครงสร้างพื้นฐาน

1.1 แผนงานอุตสาหกรรมและการโยธา

แบบ ผ.02

ที่	โครงการ/กิจกรรม	วัตถุประสงค์	เป้าหมาย (ผลผลิตของโครงการ)	งบประมาณ					ตัวชี้วัด (KPI)	ผลที่คาดว่าจะได้รับ	หน่วยงานรับผิดชอบหลัก
				2566 (บาท)	2567 (บาท)	2568 (บาท)	2569 (บาท)	2570 (บาท)			
105	ปรับปรุงถนนลาดยางผิวจราจร Asphaltic Concrete	เพื่อปรับปรุงถนนในการสัญจรไป-มาของประชาชนให้เกิดความสะดวกรวดเร็วและปลอดภัย	- สายบ้านเหล่าโนนทัน ต.หนองแก้ว – บ้านเมืองเปลือย ต.แคนใหญ่ อ.เมืองร้อยเอ็ด ขนาดผิวจราจรกว้าง 5.00 เมตร ยาว 4,400 เมตร หนา 0.04 เมตร เริ่มต้น 15°56'14.7"N 103°38'56.2"E สิ้นสุด 15°53'27.7"N 103°38'43.5"E	7,920,000	-	-	-	-	ระยะทางความยาวของถนนที่ปรับปรุงตามมาตรฐานงานทาง	การสัญจรไป-มาของประชาชนมีความสะดวกรวดเร็วและปลอดภัย	กองช่าง
106	ปรับปรุงถนนลาดยาง	”	- สายบ้านหนองนาสร้าง - ถนนเลี่ยงเมือง – บ้านโนนงาม ต.เหนือเมือง อ.เมืองร้อยเอ็ด ขนาดผิวจราจรกว้าง 6.00 เมตร ยาว 500 เมตร เริ่มต้น 16°05'05.8"N 103°37'34.6"E สิ้นสุด 16°05'21.8"N 103°37'24.2"E	1,000,000	-	-	-	-	”	”	”
107	ปรับปรุงถนนลาดยางผิวจราจร Asphaltic Concrete	”	- สายบ้านหนองผือ – บ้านป่ายาง ต.โนนตาล อ.เมืองร้อยเอ็ด ขนาดผิวจราจรกว้าง 5.00 เมตร ยาว 2,200 เมตร หนา 0.04 เมตร เริ่มต้น 15°57'49.4"N 103°40'55.4"E สิ้นสุด 15°57'50.1"N 103°42'10.5"E	4,300,000	-	-	-	-	”	”	”

ยุทธศาสตร์จังหวัดร้อยเอ็ดที่ 2 เสริมสร้างขีดความสามารถทางการแข่งขันด้านการลงทุน การบริการและการท่องเที่ยว

- ยุทธศาสตร์การพัฒนาขององค์กรปกครองส่วนท้องถิ่นในเขตจังหวัดร้อยเอ็ดที่ 1 การพัฒนาด้านโครงสร้างพื้นฐาน

1. ยุทธศาสตร์การพัฒนาด้านโครงสร้างพื้นฐาน

1.1 แผนงานอุตสาหกรรมและการโยธา

แบบ ผ.02

ที่	โครงการ/กิจกรรม	วัตถุประสงค์	เป้าหมาย (ผลผลิตของโครงการ)	งบประมาณ					ตัวชี้วัด (KPI)	ผลที่คาดว่าจะได้รับ	หน่วยงานรับผิดชอบหลัก
				2566 (บาท)	2567 (บาท)	2568 (บาท)	2569 (บาท)	2570 (บาท)			
108	ปรับปรุงถนนลาดยางผิวจราจร Asphaltic Concrete	เพื่อปรับปรุงถนนในการสัญจรไป-มาของประชาชนให้เกิดความสะดวกรวดเร็วและปลอดภัย	- จากถนน อบจ.รอ.1036 สายบ้านหนองผึ้ง ต.หนองแวง - บ้านโพนสะอาด ต.เหล่าหลวง อ.เกษตรวิสัย ขนาดผิวจราจรกว้าง 7.00 เมตร ยาว 5,250 เมตร เริ่มต้น 15°44'25.6"N 103°34'37.5"E สิ้นสุด 15°44'06.7"N 103°32'09.4"E	4,000,000	3,230,000	3,000,000	-	-	ระยะทางความยาวของถนนที่ปรับปรุงตามมาตรฐานงานทาง	การสัญจรไป-มาของประชาชนมีความสะดวกรวดเร็วและปลอดภัย	กองช่าง
109	ปรับปรุงถนนลาดยางผิวจราจร Asphaltic Concrete	”	- จากถนน อบจ.รอ.1037 สายบ้านหนองแวง ต.เกษตรวิสัย – บ้านอุ่มเม่า ต.เหล่าหลวง อ.เกษตรวิสัย ขนาดผิวจราจรกว้าง 7.00 เมตร ยาว 2,000 เมตร เริ่มต้น 15°39'45.1"N 103°34'45.3"E สิ้นสุด 15°41'53.4"N 103°33'04.5"E	5,040,000	-	-	-	-	”	”	”
110	ปรับปรุงถนนลาดยางผิวจราจร Asphaltic Concrete	”	- จากถนน อบจ.รอ.1055 สายบ้านสิงห์ไคล ต.เหล่าหลวง - บ.โพนเงิน ต.เมืองบัว อ.เกษตรวิสัย ขนาดผิวจราจรกว้าง 6.00 เมตร ยาว 11,875 เมตร เริ่มต้น 15°42'03.6"N 103°32'13.2"E สิ้นสุด 15°36'11.1"N 103°31'34.1"E	5,130,000	5,130,000	5,130,000	5,130,000	5,130,000	”	”	”

ยุทธศาสตร์จังหวัดร้อยเอ็ดที่ 2 เสริมสร้างขีดความสามารถทางการแข่งขันด้านการลงทุน การบริการและการท่องเที่ยว

- ยุทธศาสตร์การพัฒนาขององค์กรปกครองส่วนท้องถิ่นในเขตจังหวัดร้อยเอ็ดที่ 1 การพัฒนาด้านโครงสร้างพื้นฐาน

1. ยุทธศาสตร์การพัฒนาด้านโครงสร้างพื้นฐาน

1.1 แผนงานอุตสาหกรรมและการโยธา

แบบ ผ.02

ที่	โครงการ/กิจกรรม	วัตถุประสงค์	เป้าหมาย (ผลผลิตของโครงการ)	งบประมาณ					ตัวชี้วัด (KPI)	ผลที่คาดว่าจะได้รับ	หน่วยงานรับผิดชอบหลัก
				2566 (บาท)	2567 (บาท)	2568 (บาท)	2569 (บาท)	2570 (บาท)			
111	ปรับปรุงถนนลาดยางผิวจราจร Asphaltic Concrete	เพื่อปรับปรุงถนนในการสัญจรไป-มาของประชาชนให้เกิดความสะดวกรวดเร็วและปลอดภัย	- จากถนน อบจ.รอ.1059 สายบ้านดงครั่งน้อย ต.ดงครั่งน้อย - บ้านนกเหาะ ต.ดงครั่งใหญ่ อ.เกษตรวิสัย ขนาดผิวจราจรกว้าง 6.00 เมตร ยาว 2,500 เมตร เริ่มต้น 15°30'43.2"N 103°33'23.7"E สิ้นสุด 15°29'35.1"N 103°31'53.4"E	5,400,000	-	-	-	-	ระยะทางความยาวของถนนที่ปรับปรุงตามมาตรฐานงานทาง	การสัญจรไป-มาของประชาชนมีความสะดวกรวดเร็วและปลอดภัย	กองช่าง
112	ปรับปรุงถนนลาดยางผิวจราจร Asphaltic Concrete	”	- จากถนน อบจ.รอ.1070 สายบ้านแสนสีน้อย - บ้านสำโรง ต.ดงครั่งน้อย อ.เกษตรวิสัย ขนาดผิวจราจรกว้าง 6.00 เมตร ยาว 2,561 เมตร เริ่มต้น 15°29'49.9"N 103°35'36.4"E สิ้นสุด 15°29'00.5"N 103°35'53.0"E	7,529,340	-	-	-	-	”	”	”
113	ปรับปรุงถนนลาดยางผิวจราจร Asphaltic Concrete	”	- สายบ้านแสนสี ต.ดงครั่งน้อย อ.เกษตรวิสัย จ.ร้อยเอ็ด - บ้านโพนม่วง ต.ไพรขลา อ.ชุมพลบุรี จ.สุรินทร์ ขนาดผิวจราจรกว้าง 6.00 เมตร ยาว 2,500 เมตร เริ่มต้น 15°30'13.8"N 103°35'54.5"E สิ้นสุด 15°27'02.4"N 103°34'17.8"E	4,000,000	4,000,000	-	-	-	”	”	”

ยุทธศาสตร์จังหวัดร้อยเอ็ดที่ 2 เสริมสร้างขีดความสามารถทางการแข่งขันด้านการลงทุน การบริการและการท่องเที่ยว

- ยุทธศาสตร์การพัฒนาขององค์กรปกครองส่วนท้องถิ่นในเขตจังหวัดร้อยเอ็ดที่ 1 การพัฒนาด้านโครงสร้างพื้นฐาน

1. ยุทธศาสตร์การพัฒนาด้านโครงสร้างพื้นฐาน

1.1 แผนงานอุตสาหกรรมและการโยธา

แบบ ผ.02

ที่	โครงการ/กิจกรรม	วัตถุประสงค์	เป้าหมาย (ผลผลิตของโครงการ)	งบประมาณ 2566 (บาท)	2567 (บาท)	2568 (บาท)	2569 (บาท)	2570 (บาท)	ตัวชี้วัด (KPI)	ผลที่คาดว่าจะได้รับ	หน่วยงานรับผิดชอบหลัก
114	ปรับปรุงถนนลาดยางผิวจราจร Asphaltic Concrete	เพื่อปรับปรุงถนนในการสัญจรไป-มาของประชาชนให้เกิดความสะดวกรวดเร็วและปลอดภัย	- สายบ้านดงครั่งน้อย ต.ดงครั่งน้อย – ทางหลวงหมายเลข 214 อ.เกษตรวิสัย ขนาดผิวจราจรกว้าง 6.00 เมตร ยาว 3,000 เมตร เริ่มต้น 15°30'44.1"N 103°33'50.1"E สิ้นสุด 15°30'25.4"N 103°35'52.6"E	6,360,000	-	-	-	-	ระยะทางความยาวของถนนที่ปรับปรุงตามมาตรฐานงานทาง	การสัญจรไป-มาของประชาชนมีความสะดวกรวดเร็วและปลอดภัย	กองช่าง
115	ปรับปรุงถนนลาดยางผิวจราจร Asphaltic Concrete	”	- สายจากเทศบาลตำบลเกษตรวิสัย – ทางหลวงชนบท รอ.3032 อ.เกษตรวิสัย ขนาดผิวจราจรกว้าง 6.00 เมตร ยาว 1,200 เมตร เริ่มต้น 15°39'08.5"N 103°34'45.4"E สิ้นสุด 15°42'39.3"N 102°51'22.3"E	3,816,000	-	-	-	-	”	”	”
116	ปรับปรุงถนนลาดยางผิวจราจร Asphaltic Concrete	”	- สายบ้านหว้างาม ต.เกษตรวิสัย อ.เกษตรวิสัย – บ้านโพนดวน ต.หินกอง อ.สุวรรณภูมิ ขนาดผิวจราจรกว้าง 6.00 เมตร ยาว 3,000 เมตร เริ่มต้น 15°38'39.8"N 103°40'42.5"E สิ้นสุด 15°40'38.6"N 103°41'42.0"E	9,540,000	-	-	-	-	”	”	”

ยุทธศาสตร์จังหวัดร้อยเอ็ดที่ 2 เสริมสร้างขีดความสามารถทางการแข่งขันด้านการลงทุน การบริการและการท่องเที่ยว

- ยุทธศาสตร์การพัฒนาขององค์กรปกครองส่วนท้องถิ่นในเขตจังหวัดร้อยเอ็ดที่ 1 การพัฒนาด้านโครงสร้างพื้นฐาน

1. ยุทธศาสตร์การพัฒนาด้านโครงสร้างพื้นฐาน

1.1 แผนงานอุตสาหกรรมและการโยธา

แบบ ผ.02

ที่	โครงการ/กิจกรรม	วัตถุประสงค์	เป้าหมาย (ผลผลิตของโครงการ)	งบประมาณ					ตัวชี้วัด (KPI)	ผลที่คาดว่าจะได้รับ	หน่วยงานรับผิดชอบหลัก
				2566 (บาท)	2567 (บาท)	2568 (บาท)	2569 (บาท)	2570 (บาท)			
117	ปรับปรุงถนนลาดยางผิวจราจร Asphaltic Concrete	เพื่อปรับปรุงถนนในการสัญจรไป-มาของประชาชนให้เกิดความสะดวกรวดเร็วและปลอดภัย	- สายบ้านดอนแตง ต.สิงห์โคก อ.เกษตรวิสัย - บ้านโพนดวน ต.หินกอง อ.สุวรรณภูมิ ขนาดผิวจราจรกว้าง 5.00 – 6.00 เมตร ยาว 3,000 เมตร เริ่มต้น 15°42'20.9"N 103°40'07.1"E สิ้นสุด 15°40'38.6"N 103°41'42.0"E	5,000,000	4,000,000	-	-	-	ระยะทางความยาวของถนนที่ปรับปรุงตามมาตรฐานงานทาง	การสัญจรไป-มาของประชาชนมีความสะดวกรวดเร็วและปลอดภัย	กองช่าง
118	ปรับปรุงถนนลาดยางผิวจราจร Asphaltic Concrete	”	- สายบ้านจานทุ่ง ต.สิงห์โคก อ.เกษตรวิสัย – บ้านพังหาด ต.คูเมือง อ.เมืองสรวง ขนาดผิวจราจรกว้าง 6.00 เมตร ยาว 400 เมตร หนา 0.04 เมตร เริ่มต้น 15°42'12.0"N 103°40'07.4"E สิ้นสุด 15°44'48.4"N 103°43'13.6"E	801,000	-	-	-	-	”	”	”
119	ปรับปรุงถนนลาดยางผิวจราจร Asphaltic Concrete	”	- สายบ้านสิงห์โคก ต.สิงห์โคก – บ้านหัวหนองแวง ต.หนองแวง อ.เกษตรวิสัย ขนาดผิวจราจรกว้าง 6.00 เมตร ยาว 3,000 เมตร เริ่มต้น 15°41'24.1"N 103°40'03.1"E สิ้นสุด 15°43'02.6"N 103°38'45.4"E	9,540,000	-	-	-	-	”	”	”

ยุทธศาสตร์จังหวัดร้อยเอ็ดที่ 2 เสริมสร้างขีดความสามารถทางการแข่งขันด้านการลงทุน การบริการและการท่องเที่ยว

- ยุทธศาสตร์การพัฒนาขององค์กรปกครองส่วนท้องถิ่นในเขตจังหวัดร้อยเอ็ดที่ 1 การพัฒนาด้านโครงสร้างพื้นฐาน

1. ยุทธศาสตร์การพัฒนาด้านโครงสร้างพื้นฐาน

1.1 แผนงานอุตสาหกรรมและการโยธา

แบบ ผ.02

ที่	โครงการ/กิจกรรม	วัตถุประสงค์	เป้าหมาย (ผลผลิตของโครงการ)	งบประมาณ					ตัวชี้วัด (KPI)	ผลที่คาดว่าจะได้รับ	หน่วยงานรับผิดชอบหลัก
				2566 (บาท)	2567 (บาท)	2568 (บาท)	2569 (บาท)	2570 (บาท)			
120	ปรับปรุงถนนลาดยางผิวจราจร Asphaltic Concrete	เพื่อปรับปรุงถนนในการสัญจรไป-มาของประชาชนให้เกิดความสะดวกรวดเร็วและปลอดภัย	- สายบ้านเมืองบัว ต.เมืองบัว - ทางหลวงชนบท รอ.3071 อ.เกษตรวิสัย ขนาดผิวจราจรกว้าง 5.00 - 6.00 เมตร ยาว 1,200 เมตร หนา 0.04 เมตร เริ่มต้น 15°36'30.2"N 103°36'00.2"E สิ้นสุด 15°37'28.6"N 103°33'20.1"E	3,004,000	-	-	-	-	ระยะทางความยาวของถนนที่ปรับปรุงตามมาตรฐานงานทาง	การสัญจรไป-มาของประชาชนมีความสะดวกรวดเร็วและปลอดภัย	กองช่าง
121	ปรับปรุงถนนลาดยางผิวจราจร Asphaltic Concrete	”	- สายบ้านดงครั่งน้อย ต.ดงครั่งน้อย – บ้านโนนสบาย ต.ดงครั่งใหญ่ อ.เกษตรวิสัย ขนาดผิวจราจรกว้าง 6.00 เมตร ยาว 5,000 เมตร เริ่มต้น 15°30'44.3"N 103°33'42.2"E สิ้นสุด 15°29'35.1"N 103°31'53.3"E	6,480,000	4,320,000	-	-	-	”	”	”
122	ปรับปรุงถนนลาดยางผิวจราจร Asphaltic Concrete	”	- สายบ้านอุ่มเม่า ต.เหล่าหลวง – ทางหลวงหมายเลข 214 อ.เกษตรวิสัย ขนาดผิวจราจรกว้าง 6.00 เมตร ยาว 3,000 เมตร เริ่มต้น 15°42'40.9"N 103°33'04.2"E สิ้นสุด 15°42'36.8"N 103°34'53.6"E	6,360,000	3,180,000	-	-	-	”	”	”

ยุทธศาสตร์จังหวัดร้อยเอ็ดที่ 2 เสริมสร้างขีดความสามารถทางการแข่งขันด้านการลงทุน การบริการและการท่องเที่ยว

- ยุทธศาสตร์การพัฒนาขององค์กรปกครองส่วนท้องถิ่นในเขตจังหวัดร้อยเอ็ดที่ 1 การพัฒนาด้านโครงสร้างพื้นฐาน

1. ยุทธศาสตร์การพัฒนาด้านโครงสร้างพื้นฐาน

1.1 แผนงานอุตสาหกรรมและการโยธา

แบบ ผ.02

ที่	โครงการ/กิจกรรม	วัตถุประสงค์	เป้าหมาย (ผลผลิตของโครงการ)	งบประมาณ					ตัวชี้วัด (KPI)	ผลที่คาดว่าจะได้รับ	หน่วยงานรับผิดชอบหลัก
				2566 (บาท)	2567 (บาท)	2568 (บาท)	2569 (บาท)	2570 (บาท)			
123	ปรับปรุงถนนลาดยางผิวจราจร Asphaltic Concrete	เพื่อปรับปรุงถนนในการสัญจรไป-มาของประชาชนให้เกิดความสะดวกรวดเร็วและปลอดภัย	- สายบ้านหนองเบ็ญ ต.กู่กาสิงห์ – บ้านหัวดงกำแพง ต.เมืองบัว อ.เกษตรวิสัย ขนาดผิวจราจรกว้าง 5.00 เมตร ยาว 1,000 เมตร เริ่มต้น 15°36'23.3"N 103°39'04.5"E สิ้นสุด 15°37'16.0"N 103°36'29.9"E	3,180,000	-	-	-	-	ระยะทางความยาวของถนนที่ปรับปรุงตามมาตรฐานงานทาง	การสัญจรไป-มาของประชาชนมีความสะดวกรวดเร็วและปลอดภัย	กองช่าง
124	ปรับปรุงถนนลาดยางผิวจราจร Asphaltic Concrete	”	- สายบ้านสิงห์โคก ต.สิงห์โคก - บ้านอีเม้ง ต.หนองแวง อ.เกษตรวิสัย ขนาดผิวจราจรกว้าง 5.00 เมตร ยาว 3,000 เมตร เริ่มต้น 15°41'24.1"N 103°40'03.1"E สิ้นสุด 15°45'56.1"N 103°40'00.5"E	5,400,000	-	-	-	-	”	”	”
125	ปรับปรุงถนนลาดยางผิวจราจร Asphaltic Concrete	”	- สายบ้านฝาง ต.บ้านฝาง อ.เกษตรวิสัย จ.ร้อยเอ็ด – เขตพื้นที่ อ.วาปีปทุม จ.มหาสารคาม ขนาดผิวจราจรกว้าง 6.00 เมตร ยาว 205 เมตร หนา 0.04 เมตร เริ่มต้น 15°41'58.6"N 103°25'56.8"E สิ้นสุด 15°52'36.0"N 103°21'05.4"E	412,000	-	-	-	-	”	”	”

ยุทธศาสตร์จังหวัดร้อยเอ็ดที่ 2 เสริมสร้างขีดความสามารถทางการแข่งขันด้านการลงทุน การบริการและการท่องเที่ยว

- ยุทธศาสตร์การพัฒนาขององค์กรปกครองส่วนท้องถิ่นในเขตจังหวัดร้อยเอ็ดที่ 1 การพัฒนาด้านโครงสร้างพื้นฐาน

1. ยุทธศาสตร์การพัฒนาด้านโครงสร้างพื้นฐาน

1.1 แผนงานอุตสาหกรรมและการโยธา

แบบ ผ.02

ที่	โครงการ/กิจกรรม	วัตถุประสงค์	เป้าหมาย (ผลผลิตของโครงการ)	งบประมาณ					ตัวชี้วัด (KPI)	ผลที่คาดว่าจะได้รับ	หน่วยงานรับผิดชอบหลัก
				2566 (บาท)	2567 (บาท)	2568 (บาท)	2569 (บาท)	2570 (บาท)			
126	ปรับปรุงถนนลาดยางผิวจราจร Asphaltic Concrete	เพื่อปรับปรุงถนนในการสัญจรไป-มาของประชาชนให้เกิดความสะดวกรวดเร็วและปลอดภัย	- สายบ้านโพนตูม ต.ทุ่งทอง - ทางหลวงชนบท รอ.5049 อ.เกษตรวิสัย ขนาดผิวจราจรกว้าง 5.00 เมตร ยาว 2,000 เมตร เริ่มต้น 15°28'05.8"N 103°28'27.3"E สิ้นสุด 15°30'44.3"N 103°28'32.7"E	4,950,000	-	-	-	-	ระยะทางความยาวของถนนที่ปรับปรุงตามมาตรฐานงานทาง	การสัญจรไป-มาของประชาชนมีความสะดวกรวดเร็วและปลอดภัย	กองช่าง
127	ปรับปรุงถนนลาดยางผิวจราจร Asphaltic Concrete	”	- สายบ้านหนองแวง ต.โพธิ์ใหญ่– ทางหลวงแผ่นดิน 2043 อ.พนมไพร ขนาดผิวจราจรกว้าง 5.00 – 6.00 เมตร ยาว 2,230 เมตร หนา 0.04 เมตร เริ่มต้น 15 46’26.7”N 104 00’11.0”E สิ้นสุด 15 45’14.8”N 104 00’08.2”E	4,675,000	-	-	-	-	”	”	”
128	ปรับปรุงถนนลาดยางผิวจราจร Asphaltic Concrete	”	- สายบ้านหนองกุงใหญ่ ต.โพธิ์ใหญ่ – ทางหลวงหมายเลข 2043 อ.พนมไพร ขนาดผิวจราจรกว้าง 6.00 เมตร ยาว 3,610 เมตร หนา 0.04 เมตร เริ่มต้น 15 46’30.5”N 104 00’55.4”E สิ้นสุด 15 45’33.2”N 104 00’59.0”E	7,798,000	-	-	-	-	”	”	”

ยุทธศาสตร์จังหวัดร้อยเอ็ดที่ 2 เสริมสร้างขีดความสามารถทางการแข่งขันด้านการลงทุน การบริการและการท่องเที่ยว

- ยุทธศาสตร์การพัฒนาขององค์กรปกครองส่วนท้องถิ่นในเขตจังหวัดร้อยเอ็ดที่ 1 การพัฒนาด้านโครงสร้างพื้นฐาน

1. ยุทธศาสตร์การพัฒนาด้านโครงสร้างพื้นฐาน

1.1 แผนงานอุตสาหกรรมและการโยธา

แบบ ผ.02

ที่	โครงการ/กิจกรรม	วัตถุประสงค์	เป้าหมาย (ผลผลิตของโครงการ)	งบประมาณ					ตัวชี้วัด (KPI)	ผลที่คาดว่าจะได้รับ	หน่วยงานรับผิดชอบหลัก
				2566 (บาท)	2567 (บาท)	2568 (บาท)	2569 (บาท)	2570 (บาท)			
129	ปรับปรุงถนนลาดยางผิวจราจร Asphaltic Concrete	เพื่อปรับปรุงถนนในการสัญจรไป-มาของประชาชนให้เกิดความสะดวกรวดเร็วและปลอดภัย	- จากถนน อบจ.รอ. 1013 บ้านนาชม ต.แสนสุข - บ้านกุดน้ำใส ต.กุดน้ำใส อ.พนมไพร ขนาดผิวจราจรกว้าง 6.00 เมตร ยาว 3,852 เมตร หนา 0.04 เมตร เริ่มต้น 15 46’24.5”N 104 04’12.5”E สิ้นสุด 15 44’20.1”N 104 04’16.2”E	4,320,000	4,000,000	-	-	-	ระยะทางความยาวของถนนที่ปรับปรุงตามมาตรฐานงานทาง	การสัญจรไป-มาของประชาชนมีความสะดวกรวดเร็วและปลอดภัย	กองช่าง
130	ปรับปรุงถนนลาดยางผิวจราจร Asphaltic Concrete	”	- จากถนน อบจ.รอ. 1047 บ้านไทยสมบูรณ์ ต.พนมไพร - บ้านมะเขือ ต.ค้อใหญ่ อ.พนมไพร ขนาดผิวจราจรกว้าง 5.00 – 6.00 เมตร ยาว 1,560 เมตร หนา 0.04 เมตร เริ่มต้น 15 40’22.0”N 104 06’59.0”E สิ้นสุด 15 34’41.0”N 104 07’30.5”E	2,952,000	-	-	-	-	”	”	”
131	ปรับปรุงถนนลาดยางผิวจราจร Asphaltic Concrete	”	- จากถนน อบจ.รอ. 1010 บ้านสระแก้ว – บ้านเจริญศิลป์ ต.สระแก้ว อ.พนมไพร ขนาดผิวจราจรกว้าง 5.00 เมตร ยาว 1,100 เมตร หนา 0.04 เมตร เริ่มต้น 15 41’29.7”N 104 05’21.5”E สิ้นสุด 15 41’04.0”N 104 06’42.4”E	2,020,000	-	-	-	-	”	”	”

ยุทธศาสตร์จังหวัดร้อยเอ็ดที่ 2 เสริมสร้างขีดความสามารถทางการแข่งขันด้านการลงทุน การบริการและการท่องเที่ยว

- ยุทธศาสตร์การพัฒนาขององค์กรปกครองส่วนท้องถิ่นในเขตจังหวัดร้อยเอ็ดที่ 1 การพัฒนาด้านโครงสร้างพื้นฐาน

1. ยุทธศาสตร์การพัฒนาด้านโครงสร้างพื้นฐาน

1.1 แผนงานอุตสาหกรรมและการโยธา

แบบ ผ.02

ที่	โครงการ/กิจกรรม	วัตถุประสงค์	เป้าหมาย (ผลผลิตของโครงการ)	งบประมาณ					ตัวชี้วัด (KPI)	ผลที่คาดว่าจะได้รับ	หน่วยงานรับผิดชอบหลัก
				2566 (บาท)	2567 (บาท)	2568 (บาท)	2569 (บาท)	2570 (บาท)			
132	ปรับปรุงถนนลาดยางผิวจราจร Asphaltic Concrete	เพื่อปรับปรุงถนนในการสัญจรไป-มาของประชาชนให้เกิดความสะดวกรวดเร็วและปลอดภัย	- สายบ้านโนนชัยศรี ต.โพธิ์ใหญ่ – บ้านวารีสมบูรณ์ ต.วารีสวัสดิ์ อ.พนมไพร ขนาดผิวจราจรกว้าง 6.00 เมตร ยาว 1,800 เมตร หนา 0.04 เมตร เริ่มต้น 15 43’43.6”N 104 01’57.6”E สิ้นสุด 15 41’29.8”N 104 02’52.6”E	3,888,000	-	-	-	-	ระยะทางความยาวของถนนที่ปรับปรุงตามมาตรฐานงานทาง	การสัญจรไป-มาของประชาชนมีความสะดวกรวดเร็วและปลอดภัย	กองช่าง
133	ปรับปรุงถนนลาดยางผิวจราจร Asphaltic Concrete	”	- จากถนน อบจ.รอ. 1017 บ้านนางเตี้ย ต.คำไฮ - บ้านโพธิ์ชัย ต.โพธิ์ชัย อ.พนมไพร ขนาดผิวจราจรกว้าง 5.00 – 6.00 เมตร ยาว 500 เมตร หนา 0.04 เมตร เริ่มต้น 15 36’39.9”N 104 10’07.9”E สิ้นสุด 15 35’44.4”N 104 05’39.5”E	1,485,000	-	-	-	-	”	”	”
134	ปรับปรุงถนนลาดยางผิวจราจร Asphaltic Concrete	”	- จากถนน อบจ.รอ.1014 บ้านหนองน้ำขุ่น ต.วารีสวัสดิ์ - บ้านนาชม ต.แสนสุข อ.พนมไพร ขนาดผิวจราจรกว้าง 5.00 เมตร ยาว 1,440 เมตร หนา 0.04 เมตร เริ่มต้น 15 42’36.1”N 104 03’45.5”E สิ้นสุด 15 44’03.2”N 104 40’34.4”E	2,592,000	-	-	-	-	”	”	”

ยุทธศาสตร์จังหวัดร้อยเอ็ดที่ 2 เสริมสร้างขีดความสามารถทางการแข่งขันด้านการลงทุน การบริการและการท่องเที่ยว

- ยุทธศาสตร์การพัฒนาขององค์กรปกครองส่วนท้องถิ่นในเขตจังหวัดร้อยเอ็ดที่ 1 การพัฒนาด้านโครงสร้างพื้นฐาน

1. ยุทธศาสตร์การพัฒนาด้านโครงสร้างพื้นฐาน

1.1 แผนงานอุตสาหกรรมและการโยธา

แบบ ผ.02

ที่	โครงการ/กิจกรรม	วัตถุประสงค์	เป้าหมาย (ผลผลิตของโครงการ)	งบประมาณ					ตัวชี้วัด (KPI)	ผลที่คาดว่าจะได้รับ	หน่วยงานรับผิดชอบหลัก
				2566 (บาท)	2567 (บาท)	2568 (บาท)	2569 (บาท)	2570 (บาท)			
135	ปรับปรุงถนนลาดยางผิวจราจร Asphaltic Concrete	เพื่อปรับปรุงถนนในการสัญจรไป-มาของประชาชนให้เกิดความสะดวกรวดเร็วและปลอดภัย	- สายบ้านโพธิ์น้อย ต.แสนสุข – บ้านสระทอง ต.สระแก้ว อ.พนมไพร ขนาดผิวจราจรกว้าง 5.00 เมตร ยาว 2,450 เมตร หนา 0.04 เมตร เริ่มต้น 15 43’27.1”N 104 04’35.9”E สิ้นสุด 15 42’13.2”N 104 05’40.3”E	4,410,000	-	-	-	-	ระยะทางความยาวของถนนที่ปรับปรุงตามมาตรฐานงานทาง	การสัญจรไป-มาของประชาชนมีความสะดวกรวดเร็วและปลอดภัย	กองช่าง
136	ปรับปรุงถนนลาดยางผิวจราจร Asphaltic Concrete	”	- สายบ้านคำแดง ต.โคกสว่าง - ทางหลวงชนบท รอ.4022 อ.พนมไพร ขนาดผิวจราจรกว้าง 5.00 – 6.00 เมตร ยาว 4,436 เมตร หนา 0.04 เมตร เริ่มต้น 15 38’28.8”N 104 05’44.8”E สิ้นสุด 15 39’41.4”N 104 05’10.4”E	9,625,050	-	-	-	-	”	”	”
137	ปรับปรุงถนนลาดยาง	”	- สายบ้านบะหลวง ต.หนองหลวง – บ้านนากระตึบ ต.ท่าม่วง อ.เสลภูมิ ขนาดผิวจราจรกว้าง 7.00 เมตร ยาว 1,000 เมตร เริ่มต้น 16°08'52.8"N 103°55'48.9"E สิ้นสุด 16°08'59.6"N 103°53'26.6"E	3,465,000	-	-	-	-	”	”	”

ยุทธศาสตร์จังหวัดร้อยเอ็ดที่ 2 เสริมสร้างขีดความสามารถทางการแข่งขันด้านการลงทุน การบริการและการท่องเที่ยว

- ยุทธศาสตร์การพัฒนาขององค์กรปกครองส่วนท้องถิ่นในเขตจังหวัดร้อยเอ็ดที่ 1 การพัฒนาด้านโครงสร้างพื้นฐาน

1. ยุทธศาสตร์การพัฒนาด้านโครงสร้างพื้นฐาน

1.1 แผนงานอุตสาหกรรมและการโยธา

แบบ ผ.02

ที่	โครงการ/กิจกรรม	วัตถุประสงค์	เป้าหมาย (ผลผลิตของโครงการ)	งบประมาณ					ตัวชี้วัด (KPI)	ผลที่คาดว่าจะได้รับ	หน่วยงานรับผิดชอบหลัก
				2566 (บาท)	2567 (บาท)	2568 (บาท)	2569 (บาท)	2570 (บาท)			
138	ปรับปรุงถนนลาดยาง	เพื่อปรับปรุงถนนในการสัญจรไป-มาของประชาชนให้เกิดความสะดวกรวดเร็วและปลอดภัย	- สายบ้านโนนสว่าง – บ้านโนนม่วง ต.ทุ่งกุลา - ทางหลวงหมายเลข 215 อ.สุวรรณภูมิ ขนาดผิวจราจรกว้าง 5.00 เมตร ยาว 5,600 เมตร เริ่มต้น 15 43’27.1”N 104 04’35.9”E สิ้นสุด 15 42’13.2”N 104 05’40.3”E	3,000,000	3,000,000	3,000,000	3,000,000	2,840,000	ระยะทางความยาวของถนนที่ปรับปรุงตามมาตรฐานงานทาง	การสัญจรไป-มาของประชาชนมีความสะดวกรวดเร็วและปลอดภัย	กองช่าง
139	ปรับปรุงถนนลาดยาง	”	- สายบ้านท่าม่วง ต.ท่าม่วง – บ้านโคกกุง ต.เกาะแก้ว อ.เสลภูมิ ขนาดผิวจราจรกว้าง 6.00 เมตร ยาว 1,100 เมตร เริ่มต้น 16°09'10.7"N 103°51'37.1"E สิ้นสุด 16°08'13.6"N 103°50'47.3"E	3,498,000	-	-	-	-	”	”	”
140	ปรับปรุงถนนลาดยาง	”	- สายบ้านดงหวาย ต.เกาะแก้ว อ.เสลภูมิ –บ้านหนองตอ ต.โคกสูง อ.โพนทอง ขนาดผิวจราจรกว้าง 5.00 เมตร ยาว 3,250 เมตร เริ่มต้น 16°10'14.0"N 103°51'29.0"E สิ้นสุด 16°12'05.9"N 103°53'54.8"E	5,300,000	3,313,000	-	-	-	”	”	”

ยุทธศาสตร์จังหวัดร้อยเอ็ดที่ 2 เสริมสร้างขีดความสามารถทางการแข่งขันด้านการลงทุน การบริการและการท่องเที่ยว

- ยุทธศาสตร์การพัฒนาขององค์กรปกครองส่วนท้องถิ่นในเขตจังหวัดร้อยเอ็ดที่ 1 การพัฒนาด้านโครงสร้างพื้นฐาน

1. ยุทธศาสตร์การพัฒนาด้านโครงสร้างพื้นฐาน

1.1 แผนงานอุตสาหกรรมและการโยธา

แบบ ผ.02

ที่	โครงการ/กิจกรรม	วัตถุประสงค์	เป้าหมาย (ผลผลิตของโครงการ)	งบประมาณ					ตัวชี้วัด (KPI)	ผลที่คาดว่าจะได้รับ	หน่วยงานรับผิดชอบหลัก
				2566 (บาท)	2567 (บาท)	2568 (บาท)	2569 (บาท)	2570 (บาท)			
141	ปรับปรุงถนนลาดยาง	เพื่อปรับปรุงถนนในการสัญจรไป-มาของประชาชนให้เกิดความสะดวกรวดเร็วและปลอดภัย	- สายบ้านนาเมือง ต.นาเมือง – บ้านดงแจ้ง ต.เหล่าน้อย อ.เสลภูมิ ขนาดผิวจราจรกว้าง 6.00 เมตร ยาว 1,000 เมตร เริ่มต้น 16°04'29.0"N 104°01'50.8"E สิ้นสุด 16°06'49.2"N 104°01'04.2"E	2,970,000	-	-	-	-	ระยะทางความยาวของถนนที่ปรับปรุงตามมาตรฐานงานทาง	การสัญจรไป-มาของประชาชนมีความสะดวกรวดเร็วและปลอดภัย	กองช่าง
142	ปรับปรุงถนนลาดยางผิวจราจร Asphaltic Concrete	”	- จากถนนสามแยกคอยนาง - บ้านคอกควาย ต.วังหลวง อ.เสลภูมิ ขนาดผิวจราจรกว้าง 5.00 เมตร ยาว 575 เมตร หนา 0.04 เมตร เริ่มต้น 16°05'05.5"N 103°58'56.9"E สิ้นสุด 16°06'33.8"N 104°00'38.8"E	999,000	-	-	-	-	”	”	”
143	ปรับปรุงถนนลาดยางผิวจราจร Asphaltic Concrete	”	- สายบ้านดงแจ้ง ต.เหล่าน้อย – บ้านสีเสียด ต.ศรีวิลัย อ.เสลภูมิ ขนาดผิวจราจรกว้าง 8.00 เมตร ยาว 183 เมตร หนา 0.04 เมตร เริ่มต้น 16°08'20.4"N 104°08'13.8"E สิ้นสุด 16°08'40.0"N 104°04'19.9"E	500,000	-	-	-	-	”	”	”

ยุทธศาสตร์จังหวัดร้อยเอ็ดที่ 2 เสริมสร้างขีดความสามารถทางการแข่งขันด้านการลงทุน การบริการและการท่องเที่ยว

- ยุทธศาสตร์การพัฒนาขององค์กรปกครองส่วนท้องถิ่นในเขตจังหวัดร้อยเอ็ดที่ 1 การพัฒนาด้านโครงสร้างพื้นฐาน

1. ยุทธศาสตร์การพัฒนาด้านโครงสร้างพื้นฐาน

1.1 แผนงานอุตสาหกรรมและการโยธา

แบบ ผ.02

ที่	โครงการ/กิจกรรม	วัตถุประสงค์	เป้าหมาย (ผลผลิตของโครงการ)	งบประมาณ					ตัวชี้วัด (KPI)	ผลที่คาดว่าจะได้รับ	หน่วยงานรับผิดชอบหลัก
				2566 (บาท)	2567 (บาท)	2568 (บาท)	2569 (บาท)	2570 (บาท)			
144	ปรับปรุงถนนลาดยางผิวจราจร Asphaltic Concrete	เพื่อปรับปรุงถนนในการสัญจรไป-มาของประชาชนให้เกิดความสะดวกรวดเร็วและปลอดภัย	- สายบ้านหนองฟ้า ต.โพธิ์ทอง – บ้านสีเสียด ต.ศรีวิลัย อ.เสลภูมิ ขนาดผิวจราจรกว้าง 6.00 เมตร ยาว 240 เมตร หนา 0.04 เมตร เริ่มต้น 16°08'27.1"N 104°08'18.1"E สิ้นสุด 16°08'40.0"N 104°04'19.9"E	499,000	-	-	-	-	ระยะทางความยาวของถนนที่ปรับปรุงตามมาตรฐานงานทาง	การสัญจรไป-มาของประชาชนมีความสะดวกรวดเร็วและปลอดภัย	กองช่าง
145	ซ่อมแซมถนนลาดยาง	เพื่อซ่อมแซมถนนในการสัญจรไป-มาของประชาชนให้เกิดความสะดวกรวดเร็วและปลอดภัย	- สายบ้านหนองผักแว่น ต.โพธิ์ทอง – บ้านพรประเสริฐ ต.พรสวรรค์ อ.เสลภูมิ ขนาดผิวจราจรกว้าง 6.00 เมตร ยาว 1,300 เมตร เริ่มต้น 16°09'06.1"N 104°10'21.1"E สิ้นสุด 16°08'40.0"N 104°04'19.9"E	3,861,000	-	-	-	-	ระยะทางความยาวของถนนที่ซ่อมแซมตามมาตรฐานงานทาง	”	”
146	ปรับปรุงถนนลาดยาง	เพื่อปรับปรุงถนนในการสัญจรไป-มาของประชาชนให้เกิดความสะดวกรวดเร็วและปลอดภัย	- สายบ้านนาโพธิ์ ต.โพธิ์ทอง อ.เสลภูมิ จ.ร้อยเอ็ด - บ้านสร้างแต้ ต.กุดชุม อ.กุดชุม จ.ยโสธร ขนาดผิวจราจรกว้าง 6.00 เมตร ยาว 700 เมตร เริ่มต้น 16°07'25.7"N 104°06'50.6"E สิ้นสุด 16°06'47.6"N 104°09'25.7"E	2,226,000	-	-	-	-	ระยะทางความยาวของถนนที่ปรับปรุงตามมาตรฐานงานทาง	”	”

ยุทธศาสตร์จังหวัดร้อยเอ็ดที่ 2 เสริมสร้างขีดความสามารถทางการแข่งขันด้านการลงทุน การบริการและการท่องเที่ยว

- ยุทธศาสตร์การพัฒนาขององค์กรปกครองส่วนท้องถิ่นในเขตจังหวัดร้อยเอ็ดที่ 1 การพัฒนาด้านโครงสร้างพื้นฐาน

1. ยุทธศาสตร์การพัฒนาด้านโครงสร้างพื้นฐาน

1.1 แผนงานอุตสาหกรรมและการโยธา

แบบ ผ.02

ที่	โครงการ/กิจกรรม	วัตถุประสงค์	เป้าหมาย (ผลผลิตของโครงการ)	งบประมาณ					ตัวชี้วัด (KPI)	ผลที่คาดว่าจะได้รับ	หน่วยงานรับผิดชอบหลัก
				2566 (บาท)	2567 (บาท)	2568 (บาท)	2569 (บาท)	2570 (บาท)			
147	ปรับปรุงถนนลาดยางผิวจราจร Asphaltic Concrete	เพื่อปรับปรุงถนนในการสัญจรไป-มาของประชาชนให้เกิดความสะดวกรวดเร็วและปลอดภัย	- สายบ้านหัวคู ต.บึงเกลือ - บ้านตาลม ต.เมืองไพร อ.เสลภูมิ ขนาดผิวจราจรกว้าง 7.00 เมตร ยาว 208 เมตร หนา 0.04 เมตร เริ่มต้น 15°59'44.9"N 103°59'45.4"E สิ้นสุด 16°00'43.3"N 104°00'17.6"E	499,000	-	-	-	-	ระยะทางความยาวของถนนที่ปรับปรุงตามมาตรฐานงานทาง	การสัญจรไป-มาของประชาชนมีความสะดวกรวดเร็วและปลอดภัย	กองช่าง
148	ปรับปรุงถนนลาดยาง	”	- สายบ้านนิคม ต.นาเมือง – บ้านหนองขาม ต.วังหลวง อ.เสลภูมิ ขนาดผิวจราจรกว้าง 6.00 เมตร ยาว 1,500 เมตร เริ่มต้น 16°03'53.4"N 103°56'31.1"E สิ้นสุด 16°04'48.1"N 103°58'46.9"E	4,770,000	-	-	-	-	”	”	”
149	ปรับปรุงถนนลาดยาง	”	- สายบ้านไชยวาน ต.นาเลิง – บ้านนาเรียง ต.นางาม อ.เสลภูมิ ขนาดผิวจราจรกว้าง 5.00 – 6.00 เมตร ยาว 1,750 เมตร เริ่มต้น 15°56'14.1"N 103°54'10.5"E สิ้นสุด 15°53'51.7"N 103°55'29.3"E	5,565,000	-	-	-	-	”	”	”

ยุทธศาสตร์จังหวัดร้อยเอ็ดที่ 2 เสริมสร้างขีดความสามารถทางการแข่งขันด้านการลงทุน การบริการและการท่องเที่ยว

- ยุทธศาสตร์การพัฒนาขององค์กรปกครองส่วนท้องถิ่นในเขตจังหวัดร้อยเอ็ดที่ 1 การพัฒนาด้านโครงสร้างพื้นฐาน

1. ยุทธศาสตร์การพัฒนาด้านโครงสร้างพื้นฐาน

1.1 แผนงานอุตสาหกรรมและการโยธา

แบบ ผ.02

ที่	โครงการ/กิจกรรม	วัตถุประสงค์	เป้าหมาย (ผลผลิตของโครงการ)	งบประมาณ					ตัวชี้วัด (KPI)	ผลที่คาดว่าจะได้รับ	หน่วยงานรับผิดชอบหลัก
				2566 (บาท)	2567 (บาท)	2568 (บาท)	2569 (บาท)	2570 (บาท)			
150	ปรับปรุงถนนลาดยาง	เพื่อปรับปรุงถนนในการสัญจรไป-มาของประชาชนให้เกิดความสะดวกรวดเร็วและปลอดภัย	- สายบ้านท่าสี ต.เกาะแก้ว อ.เสลภูมิ – บ้านเชียงใหม่ ต.เชียงใหม่ อ.โพธิ์ชัย ขนาดผิวจราจรกว้าง 6.00 เมตร ยาว 2,900 เมตร เริ่มต้น 16°10'54.5"N 103°50'51.9"E สิ้นสุด 16°14'22.4"N 103°48'32.3"E	9,222,000	-	-	-	-	ระยะทางความยาวของถนนที่ปรับปรุงตามมาตรฐานงานทาง	การสัญจรไป-มาของประชาชนมีความสะดวกรวดเร็วและปลอดภัย	กองช่าง
151	ปรับปรุงถนนลาดยางผิวจราจร Asphaltic Concrete	”	- สายบ้านหนองสำราญ – บ้านหนองแคน ต.หนองหลวง อ.เสลภูมิ ขนาดผิวจราจรกว้าง 5.00 เมตร ยาว 288 เมตร หนา 0.04 เมตร เริ่มต้น 16°08'55.8"N 103°55'49.6"E สิ้นสุด 16°08'54.8"N 103°55'54.4"E	500,000	-	-	-	-	”	”	”
152	ปรับปรุงถนนลาดยาง	”	- สายบ้านหนองแคน – ทางหลวงชนบท 4031 ต.หนองหลวง อ.เสลภูมิ ขนาดผิวจราจรกว้าง 6.00 เมตร ยาว 620 เมตร เริ่มต้น 16°08'38.8"N 103°55'37.1"E สิ้นสุด 16°07'46.9"N 103°55'20.0"E	1,339,200	-	-	-	-	”	”	”

ยุทธศาสตร์จังหวัดร้อยเอ็ดที่ 2 เสริมสร้างขีดความสามารถทางการแข่งขันด้านการลงทุน การบริการและการท่องเที่ยว

- ยุทธศาสตร์การพัฒนาขององค์กรปกครองส่วนท้องถิ่นในเขตจังหวัดร้อยเอ็ดที่ 1 การพัฒนาด้านโครงสร้างพื้นฐาน

1. ยุทธศาสตร์การพัฒนาด้านโครงสร้างพื้นฐาน

1.1 แผนงานอุตสาหกรรมและการโยธา

แบบ ผ.02

ที่	โครงการ/กิจกรรม	วัตถุประสงค์	เป้าหมาย (ผลผลิตของโครงการ)	งบประมาณ					ตัวชี้วัด (KPI)	ผลที่คาดว่าจะได้รับ	หน่วยงานรับผิดชอบหลัก
				2566 (บาท)	2567 (บาท)	2568 (บาท)	2569 (บาท)	2570 (บาท)			
153	ปรับปรุงถนนลาดยาง	เพื่อปรับปรุงถนนในการสัญจรไป-มาของประชาชนให้เกิดความสะดวกรวดเร็วและปลอดภัย	- สายบ้านหัวคู ต.บึงเกลือ – บ้านหวาย ต.ภูเงิน อ.เสลภูมิ ขนาดผิวจราจรกว้าง 5.00 เมตร ยาว 1,100 เมตร เริ่มต้น 16°00'50.5"N 104°00'16.5"E สิ้นสุด 16°00'06.9"N 104°05'08.9"E	2,000,000	-	-	-	-	ระยะทางความยาวของถนนที่ปรับปรุงตามมาตรฐานงานทาง	การสัญจรไป-มาของประชาชนมีความสะดวกรวดเร็วและปลอดภัย	กองช่าง
154	ปรับปรุงถนนลาดยางผิวจราจร Asphaltic Concrete	”	- สายบ้านหนองไผ่ ต.ศรีวิลัย – บ้านหนองแงน ต.โพธิ์ทอง อ.เสลภูมิ ขนาดผิวจราจรกว้าง 6.00 เมตร ยาว 241 เมตร หนา 0.04 เมตร เริ่มต้น 16°07'09.0"N 104°04'53.5"E สิ้นสุด 16°03'02.8"N 103°58'57.3"E	499,000	-	-	-	-	”	”	”
155	ปรับปรุงถนนลาดยาง	”	- จากถนน อบจ.รอ.1019 บ้านหินกอง ต.หินกอง อ.สุวรรณภูมิ - บ้านหนองอีดำ ต.กู่กาสิงห์ อ.เกษตรวิสัย ขนาดผิวจราจรกว้าง 6.00 เมตร ยาว 6,000 เมตร เริ่มต้น 15°36'04.7"N 103°43'30.6"E สิ้นสุด 15°34'31.5"N 103°40'50.5"E	4,000,000	4,000,000	4,000,000	3,000,000	2,820,000	”	”	”

ยุทธศาสตร์จังหวัดร้อยเอ็ดที่ 2 เสริมสร้างขีดความสามารถทางการแข่งขันด้านการลงทุน การบริการและการท่องเที่ยว

- ยุทธศาสตร์การพัฒนาขององค์กรปกครองส่วนท้องถิ่นในเขตจังหวัดร้อยเอ็ดที่ 1 การพัฒนาด้านโครงสร้างพื้นฐาน

1. ยุทธศาสตร์การพัฒนาด้านโครงสร้างพื้นฐาน

1.1 แผนงานอุตสาหกรรมและการโยธา

แบบ ผ.02

ที่	โครงการ/กิจกรรม	วัตถุประสงค์	เป้าหมาย (ผลผลิตของโครงการ)	งบประมาณ					ตัวชี้วัด (KPI)	ผลที่คาดว่าจะได้รับ	หน่วยงานรับผิดชอบหลัก
				2566 (บาท)	2567 (บาท)	2568 (บาท)	2569 (บาท)	2570 (บาท)			
156	ปรับปรุงถนนลาดยาง	เพื่อปรับปรุงถนนในการสัญจรไป - มาของประชาชนให้เกิดความสะดวกรวดเร็วและปลอดภัย	- จากถนน อบจ.รอ.1021 บ้านสระคู ต.สระคู – บ้านตากแดด ต.หัวโทน อ.สุวรรณภูมิ ขนาดผิวจราจรกว้าง 6.00 เมตร ยาว 8,100 เมตร เริ่มต้น 15°36'42.3"N 103°48'06.4"E สิ้นสุด 15°40'47.4"N 103°49'01.3"E	4,000,000	4,000,000	4,000,000	3,000,000	2,496,000	ระยะทางความยาวของถนนที่ปรับปรุงตามมาตรฐานงานทาง	การสัญจรไป-มาของประชาชนมีความสะดวกรวดเร็วและปลอดภัย	กองช่าง
157	ปรับปรุงถนนลาดยาง	”	- จากถนน อบจ.รอ.1022 บ้านตากแดด ต.หัวโทน - บ้านน้ำคำ ต.น้ำคำ อ.สุวรรณภูมิ ขนาดผิวจราจรกว้าง 6.00 เมตร ยาว 5,700 เมตร เริ่มต้น 15°41'06.8"N 103°49'05.4"E สิ้นสุด 15°44'05.1"N 103°49'55.0"E	6,480,000	5,832,000	-	-	-	”	”	”
158	ปรับปรุงถนนลาดยาง	”	- จากถนน อบจ.รอ.1034 จากทล.202 – บ้านเปลือยน้อย ต.บ่อพันขัน – บ้านตาเณร ต.จำปาขัน อ.สุวรรณภูมิ – บ้านม่วงหวาน ต.เด่นราษฎร์ อ.หนองฮี ขนาดผิวจราจรกว้าง 6.00 – 8.00 เมตร ยาว 11,700 เมตร เริ่มต้น 15°38'12.7"N 103°53'30.3"E สิ้นสุด 15°33'23.4"N 103°56'43.2"E	5,272,000	5,000,000	5,000,000	5,000,000	5,000,000	”	”	”

ยุทธศาสตร์จังหวัดร้อยเอ็ดที่ 2 เสริมสร้างขีดความสามารถทางการแข่งขันด้านการลงทุน การบริการและการท่องเที่ยว

- ยุทธศาสตร์การพัฒนาขององค์กรปกครองส่วนท้องถิ่นในเขตจังหวัดร้อยเอ็ดที่ 1 การพัฒนาด้านโครงสร้างพื้นฐาน

1. ยุทธศาสตร์การพัฒนาด้านโครงสร้างพื้นฐาน

1.1 แผนงานอุตสาหกรรมและการโยธา

แบบ ผ.02

ที่	โครงการ/กิจกรรม	วัตถุประสงค์	เป้าหมาย (ผลผลิตของโครงการ)	งบประมาณ					ตัวชี้วัด (KPI)	ผลที่คาดว่าจะได้รับ	หน่วยงานรับผิดชอบหลัก
				2566 (บาท)	2567 (บาท)	2568 (บาท)	2569 (บาท)	2570 (บาท)			
159	ปรับปรุงถนนลาดยาง	เพื่อปรับปรุงถนนในการสัญจรไป-มาของประชาชนให้เกิดความสะดวกรวดเร็วและปลอดภัย	- จากถนน อบจ.รอ.1054 บ้านดอนยาง ต.สระคู - บ้านสองชั้น ต.หินกอง อ.สุวรรณภูมิ ขนาดผิวจราจรกว้าง 6.00 – 8.00 เมตร ยาว 10,500 เมตร เริ่มต้น 15°34'41.2"N 103°46'29.5"E สิ้นสุด 15°38'18.6"N 103°43'13.7"E	5,000,000	5,000,000	4,680,000	4,000,000	4,000,000	ระยะทางความยาวของถนนที่ปรับปรุงตามมาตรฐานงานทาง	การสัญจรไป-มาของประชาชนมีความสะดวกรวดเร็วและปลอดภัย	กองช่าง
160	ปรับปรุงถนนลาดยาง	”	- จากถนน อบจ.รอ.1074 บ้านนาใหญ่ – บ้านตาแหลว ต.นาใหญ่ – บ้านดงสวนผึ้ง ต.น้ำคำ อ.สุวรรณภูมิ ขนาดผิวจราจรกว้าง 6.00 เมตร ยาว 7,500 เมตร เริ่มต้น 15°42'26.0"N 103°45'50.0"E สิ้นสุด 15°42'15.8"N 103°49'21.1"E	8,640,000	7,560,000	-	-	-	”	”	”
161	ปรับปรุงถนนลาดยาง	”	- จากถนน อบจ.รอ.1077 บ้านหนองบัว ต.น้ำคำ - บ้านหนองแล้ง ต.ห้วยหินลาด อ.สุวรรณภูมิ ขนาดผิวจราจรกว้าง 6.00 เมตร ยาว 2,400 เมตร เริ่มต้น 15°42'59.7"N 103°51'23.7"E สิ้นสุด 15°42'42.9"N 103°53'00.3"E	5,184,000	-	-	-	-	”	”	”

ยุทธศาสตร์จังหวัดร้อยเอ็ดที่ 2 เสริมสร้างขีดความสามารถทางการแข่งขันด้านการลงทุน การบริการและการท่องเที่ยว

- ยุทธศาสตร์การพัฒนาขององค์กรปกครองส่วนท้องถิ่นในเขตจังหวัดร้อยเอ็ดที่ 1 การพัฒนาด้านโครงสร้างพื้นฐาน

1. ยุทธศาสตร์การพัฒนาด้านโครงสร้างพื้นฐาน

1.1 แผนงานอุตสาหกรรมและการโยธา

แบบ ผ.02

ที่	โครงการ/กิจกรรม	วัตถุประสงค์	เป้าหมาย (ผลผลิตของโครงการ)	งบประมาณ					ตัวชี้วัด (KPI)	ผลที่คาดว่าจะได้รับ	หน่วยงานรับผิดชอบหลัก
				2566 (บาท)	2567 (บาท)	2568 (บาท)	2569 (บาท)	2570 (บาท)			
162	ปรับปรุงถนนลาดยาง	เพื่อปรับปรุงถนนในการสัญจรไป-มาของประชาชนให้เกิดความสะดวกรวดเร็วและปลอดภัย	- จากถนน อบจ.รอ.1089 บ้านหนองมะดุม ต.จำปาขัน อ.สุวรรณภูมิ - บ้านสว่าง ต.ศรีสว่าง อ.โพนทราย ขนาดผิวจราจรกว้าง 6.00 เมตร ยาว 2,670 เมตร เริ่มต้น 15°33'31.1"N 103°55'28.6"E สิ้นสุด 15°32'12.4"N 103°55'03.4"E	5,767,200	-	-	-	-	ระยะทางความยาวของถนนที่ปรับปรุงตามมาตรฐานงานทาง	การสัญจรไป-มาของประชาชนมีความสะดวกรวดเร็วและปลอดภัย	กองช่าง
163	ปรับปรุงถนนลาดยาง	”	- สายบ้านป่าม่วง - บ้านโพนยานาง ต.นาใหญ่ อ.สุวรรณภูมิ ขนาดผิวจราจรกว้าง 6.00 เมตร ยาว 2,200 เมตร เริ่มต้น 15°41'11.8"N 103°44'44.3"E สิ้นสุด 15°41'35.9"N 103°43'05.0"E	4,752,000	-	-	-	-	”	”	”
164	ปรับปรุงถนนลาดยางผิวจราจร Asphaltic Concrete	”	- สายบ้านปลาค้าว ต.จำปาขัน – ทางหลวงหมายเลข 202 อ.สุวรรณภูมิ ขนาดผิวจราจรกว้าง 6.00 เมตร ยาว 4,300 เมตร หนา 0.04 เมตร เริ่มต้น 15°36'53.2"N 103°56'40.2"E สิ้นสุด 15°39'21.4"N 103°56'54.8"E	11,175,000	-	-	-	-	”	”	”

ยุทธศาสตร์จังหวัดร้อยเอ็ดที่ 2 เสริมสร้างขีดความสามารถทางการแข่งขันด้านการลงทุน การบริการและการท่องเที่ยว

- ยุทธศาสตร์การพัฒนาขององค์กรปกครองส่วนท้องถิ่นในเขตจังหวัดร้อยเอ็ดที่ 1 การพัฒนาด้านโครงสร้างพื้นฐาน

1. ยุทธศาสตร์การพัฒนาด้านโครงสร้างพื้นฐาน

1.1 แผนงานอุตสาหกรรมและการโยธา

แบบ ผ.02

ที่	โครงการ/กิจกรรม	วัตถุประสงค์	เป้าหมาย (ผลผลิตของโครงการ)	งบประมาณ					ตัวชี้วัด (KPI)	ผลที่คาดว่าจะได้รับ	หน่วยงานรับผิดชอบหลัก
				2566 (บาท)	2567 (บาท)	2568 (บาท)	2569 (บาท)	2570 (บาท)			
165	ปรับปรุงถนนลาดยางผิวจราจร Asphalt Concrete	เพื่อปรับปรุงถนนในการสัญจรไป-มาของประชาชนให้เกิดความสะดวกรวดเร็วและปลอดภัย	- สายบ้านกุดสระ ต.สระนกแก้ว – ทางหลวงหมายเลข 2046 อ.โพนทอง ขนาดผิวจราจรกว้าง 6.00 เมตร ยาว 2,700 เมตร เริ่มต้น 16°16'14.3"N 103°56'38.9"E สิ้นสุด 16°15'54.1"N 103°58'03.5"E	6,156,000	-	-	-	-	ระยะทางความยาวของถนนที่ปรับปรุงตามมาตรฐานงานทาง	การสัญจรไป-มาของประชาชนมีความสะดวกรวดเร็วและปลอดภัย	กองช่าง
166	ปรับปรุงถนนลาดยางผิวจราจร Asphalt Concrete	”	- สายบ้านบะเค ต.โพธิ์ทอง – บ้านหนองเขื่อน ต.โพธิ์ทอง อ.โพนทอง ขนาดผิวจราจรกว้าง 5.00 - 6.00 เมตร ยาว 1,900 เมตร เริ่มต้น 16°20'35.0"N 103°55'18.4"E สิ้นสุด 16°21'31.5"N 103°55'02.6"E	5,510,000	-	-	-	-	”	”	”
167	ปรับปรุงถนนลาดยาง	”	- สายบ้านโนนสว่าง – บ้านโนนม่วง ต.ทุ่งกุลา ทางหลวงหมายเลข 215 อ.สุวรรณภูมิ ขนาดผิวจราจรกว้าง 5.00 เมตร ยาว 5,600 เมตร เริ่มต้น 15°29'41.0"N 103°49'38.4"E สิ้นสุด 15°30'07.6"N 103°47'12.4"E	3,000,000	3,000,000	3,000,000	3,000,000	2,840,000	”	”	”

ยุทธศาสตร์จังหวัดร้อยเอ็ดที่ 2 เสริมสร้างขีดความสามารถทางการแข่งขันด้านการลงทุน การบริการและการท่องเที่ยว

- ยุทธศาสตร์การพัฒนาขององค์กรปกครองส่วนท้องถิ่นในเขตจังหวัดร้อยเอ็ดที่ 1 การพัฒนาด้านโครงสร้างพื้นฐาน

1. ยุทธศาสตร์การพัฒนาด้านโครงสร้างพื้นฐาน

1.1 แผนงานอุตสาหกรรมและการโยธา

แบบ ผ.02

ที่	โครงการ/กิจกรรม	วัตถุประสงค์	เป้าหมาย (ผลผลิตของโครงการ)	งบประมาณ					ตัวชี้วัด (KPI)	ผลที่คาดว่าจะได้รับ	หน่วยงานรับผิดชอบหลัก
				2566 (บาท)	2567 (บาท)	2568 (บาท)	2569 (บาท)	2570 (บาท)			
168	ปรับปรุงถนนลาดยาง	เพื่อปรับปรุงถนนในการสัญจรไป-มาของประชาชนให้เกิดความสะดวกรวดเร็วและปลอดภัย	- สายบ้านหนองหว้า ม.14 ต.สระคู – บ้านโนนตาด ม.7 ต.ทุ่งกุลา อ.สุวรรณภูมิ ขนาดผิวจราจรกว้าง 6.00 เมตร ยาว 4,115 เมตร เริ่มต้น 15°32'30.2"N 103°49'45.7"E สิ้นสุด 15°30'23.6"N 103°49'33.2"E	4,888,000	4,000,000	-	-	-	ระยะทางความยาวของถนนที่ปรับปรุงตามมาตรฐานงานทาง	การสัญจรไป-มาของประชาชนมีความสะดวกรวดเร็วและปลอดภัย	กองช่าง
169	ปรับปรุงถนนลาดยาง	”	- สายบ้านดงเมือง ม.7 ต.เมืองทุ่ง – บ้านแวง ม.8 ต.สระคู อ.สุวรรณภูมิ ขนาดผิวจราจรกว้าง 6.00 เมตร ยาว 2,450 เมตร เริ่มต้น 15°39'11.4"N 103°51'38.3"E สิ้นสุด 15°38'38.9"N 103°50'03.2"E	7,791,000	-	-	-	-	”	”	”
170	ปรับปรุงถนนลาดยาง	”	- สายบ้านเหม้า – บ้านแวง ม.8 ต.สระคู อ.สุวรรณภูมิ ขนาดผิวจราจรกว้าง 6.00 เมตร ยาว 2,500 เมตร เริ่มต้น 15°38'27.5"N 103°48'42.6"E สิ้นสุด 15°38'26.5"N 103°50'06.7"E	5,400,000	-	-	-	-	”	”	”

ยุทธศาสตร์จังหวัดร้อยเอ็ดที่ 2 เสริมสร้างขีดความสามารถทางการแข่งขันด้านการลงทุน การบริการและการท่องเที่ยว

- ยุทธศาสตร์การพัฒนาขององค์กรปกครองส่วนท้องถิ่นในเขตจังหวัดร้อยเอ็ดที่ 1 การพัฒนาด้านโครงสร้างพื้นฐาน

1. ยุทธศาสตร์การพัฒนาด้านโครงสร้างพื้นฐาน

1.1 แผนงานอุตสาหกรรมและการโยธา

แบบ ผ.02

ที่	โครงการ/กิจกรรม	วัตถุประสงค์	เป้าหมาย (ผลผลิตของโครงการ)	งบประมาณ					ตัวชี้วัด (KPI)	ผลที่คาดว่าจะได้รับ	หน่วยงานรับผิดชอบหลัก
				2566 (บาท)	2567 (บาท)	2568 (บาท)	2569 (บาท)	2570 (บาท)			
171	ปรับปรุงถนนลาดยาง	เพื่อปรับปรุงถนนในการสัญจรไป-มาของประชาชนให้เกิดความสะดวกรวดเร็วและปลอดภัย	- สายบ้านหมอตา ต.ดอกไม้ - บ้านน้ำคำน้อย ต.สระคู อ.สุวรรณภูมิ ขนาดผิวจราจรกว้าง 6.00 เมตร ยาว 3,000 เมตร เริ่มต้น 15°39'16.7"N 103°47'24.5"E สิ้นสุด 15°37'33.9"N 103°47'22.8"E	5,000,000	4,540,000	-	-	-	ระยะทางความยาวของถนนที่ปรับปรุงตามมาตรฐานงานทาง	การสัญจรไป-มาของประชาชนมีความสะดวกรวดเร็วและปลอดภัย	กองช่าง
172	ปรับปรุงถนนลาดยาง	”	- จากคุ้มวัดสว่าง ม.4 ต.สระคู - บ้านหินกอง ต.หินกอง อ.สุวรรณภูมิ ขนาดผิวจราจรกว้าง 6.00 เมตร ยาว 5,300 เมตร เริ่มต้น 15°36'06.6"N 103°47'02.8"E สิ้นสุด 15°36'07.0"N 103°44'01.9"E	5,000,000	4,054,000	-	-	-	”	”	”
173	ปรับปรุงถนนลาดยาง	”	- สายบ้านหนองข่า ต.สระคู - บ้านหมอตา ต.ดอกไม้ อ.สุวรรณภูมิ ขนาดผิวจราจรกว้าง 6.00 เมตร ยาว 2,500 เมตร เริ่มต้น 15°38'29.9"N 103°48'35.0"E สิ้นสุด 15°39'26.0"N 103°47'34.0"E	4,000,000	3,950,000	-	-	-	”	”	”

ยุทธศาสตร์จังหวัดร้อยเอ็ดที่ 2 เสริมสร้างขีดความสามารถทางการแข่งขันด้านการลงทุน การบริการและการท่องเที่ยว

- ยุทธศาสตร์การพัฒนาขององค์กรปกครองส่วนท้องถิ่นในเขตจังหวัดร้อยเอ็ดที่ 1 การพัฒนาด้านโครงสร้างพื้นฐาน

1. ยุทธศาสตร์การพัฒนาด้านโครงสร้างพื้นฐาน

1.1 แผนงานอุตสาหกรรมและการโยธา

แบบ ผ.02

ที่	โครงการ/กิจกรรม	วัตถุประสงค์	เป้าหมาย (ผลผลิตของโครงการ)	งบประมาณ					ตัวชี้วัด (KPI)	ผลที่คาดว่าจะได้รับ	หน่วยงานรับผิดชอบหลัก
				2566 (บาท)	2567 (บาท)	2568 (บาท)	2569 (บาท)	2570 (บาท)			
174	ปรับปรุงถนนลาดยาง	เพื่อปรับปรุงถนนในการสัญจรไป-มาของประชาชนให้เกิดความสะดวกรวดเร็วและปลอดภัย	- สายบ้านน้ำคำน้อย ต.หัวช้าง – บ้านแดง ต.ช้างเผือก อ.สุวรรณภูมิ ขนาดผิวจราจรกว้าง 6.00 เมตร ยาว 2,350 เมตร เริ่มต้น 15°40'05.6"N 103°54'16.4"E สิ้นสุด 15°41'22.0"N 103°54'50.6"E	5,076,000	-	-	-	-	ระยะทางความยาวของถนนที่ปรับปรุงตามมาตรฐานงานทาง	การสัญจรไป-มาของประชาชนมีความสะดวกรวดเร็วและปลอดภัย	กองช่าง
175	ปรับปรุงถนนลาดยาง	”	- สายบ้านนาใหญ่ ต.นาใหญ่ - บ้านคำบอน ต.หัวโทน อ.สุวรรณภูมิ ขนาดผิวจราจรกว้าง 6.00 เมตร ยาว 3,400 เมตร เริ่มต้น 15°42'14.7"N 103°45'58.0"E สิ้นสุด 15°41'14.3"N 103°48'36.2"E	5,000,000	4,270,000	-	-	-	”	”	”
176	ปรับปรุงถนนลาดยาง	”	- สายบ้านน้ำคำ ต.น้ำคำ - บ้านตาแหลว ต.นาใหญ่ อ.สุวรรณภูมิ ขนาดผิวจราจรกว้าง 6.00 เมตร ยาว 3,000 เมตร เริ่มต้น 15°44'07.1"N 103°49'55.5"E สิ้นสุด 15°43'32.8"N 103°47'14.9"E	5,000,000	4,540,000	-	-	-	”	”	”

ยุทธศาสตร์จังหวัดร้อยเอ็ดที่ 2 เสริมสร้างขีดความสามารถทางการแข่งขันด้านการลงทุน การบริการและการท่องเที่ยว

- ยุทธศาสตร์การพัฒนาขององค์กรปกครองส่วนท้องถิ่นในเขตจังหวัดร้อยเอ็ดที่ 1 การพัฒนาด้านโครงสร้างพื้นฐาน

1. ยุทธศาสตร์การพัฒนาด้านโครงสร้างพื้นฐาน

1.1 แผนงานอุตสาหกรรมและการโยธา

แบบ ผ.02

ที่	โครงการ/กิจกรรม	วัตถุประสงค์	เป้าหมาย (ผลผลิตของโครงการ)	งบประมาณ					ตัวชี้วัด (KPI)	ผลที่คาดว่าจะได้รับ	หน่วยงานรับผิดชอบหลัก
				2566 (บาท)	2567 (บาท)	2568 (บาท)	2569 (บาท)	2570 (บาท)			
177	ปรับปรุงถนนลาดยาง	เพื่อปรับปรุงถนนในการสัญจรไป-มาของประชาชนให้เกิดความสะดวกรวดเร็วและปลอดภัย	- จากทางหลวงแผ่นดิน 215 – บ้านดอนแคน ต.ทุ่งกุลา อ.สุวรรณภูมิ ขนาดผิวจราจรกว้าง 5.00 – 6.00 เมตร ยาว 3,000 เมตร เริ่มต้น 15°28'37.9"N 103°46'26.8"E สิ้นสุด 15°27'14.8"N 103°47'29.9"E	4,000,000	4,910,000	-	-	-	ระยะทางความยาวของถนนที่ปรับปรุงตามมาตรฐานงานทาง	การสัญจรไป-มาของประชาชนมีความสะดวกรวดเร็วและปลอดภัย	กองช่าง
178	ปรับปรุงถนนลาดยาง	”	- จากทางหลวงแผ่นดิน 215 – บ้านคูดินทราย ต.ทุ่งหลวง อ.สุวรรณภูมิ ขนาดผิวจราจรกว้าง 6 - 7 เมตร ยาว 9,600 เมตร เริ่มต้น 15°29'00.0"N 103°46'37.3"E สิ้นสุด 15°29'08.2"N 103°41'23.3"E	4,736,000	4,000,000	4,000,000	4,000,000	4,000,000	”	”	”
179	ปรับปรุงถนนลาดยาง	”	- สายบ้านเหว่อ ต.น้ำคำ – บ้านหนองพังคี ต.หัวโทน อ.สุวรรณภูมิ ขนาดผิวจราจรกว้าง 6.00 เมตร ยาว 2,800 เมตร เริ่มต้น 15°42'29.6"N 103°49'24.4"E สิ้นสุด 15°42'54.3"N 103°51'09.1"E	4,904,000	4,000,000	-	-	-	”	”	”

ยุทธศาสตร์จังหวัดร้อยเอ็ดที่ 2 เสริมสร้างขีดความสามารถทางการแข่งขันด้านการลงทุน การบริการและการท่องเที่ยว

- ยุทธศาสตร์การพัฒนาขององค์กรปกครองส่วนท้องถิ่นในเขตจังหวัดร้อยเอ็ดที่ 1 การพัฒนาด้านโครงสร้างพื้นฐาน

1. ยุทธศาสตร์การพัฒนาด้านโครงสร้างพื้นฐาน

1.1 แผนงานอุตสาหกรรมและการโยธา

แบบ ผ.02

ที่	โครงการ/กิจกรรม	วัตถุประสงค์	เป้าหมาย (ผลผลิตของโครงการ)	งบประมาณ 2566 (บาท)	2567 (บาท)	2568 (บาท)	2569 (บาท)	2570 (บาท)	ตัวชี้วัด (KPI)	ผลที่คาดว่าจะได้รับ	หน่วยงานรับผิดชอบหลัก
180	ปรับปรุงถนนลาดยาง	เพื่อปรับปรุงถนนในการสัญจรไป-มาของประชาชนให้เกิดความสะดวกรวดเร็วและปลอดภัย	- จากทางหลวงหมายเลข 2086 - บ้านท่างาม ต.ยางคำ อ.โพนทราย ขนาดผิวจราจรกว้าง 6.00 เมตร ยาว 2,730 เมตร เริ่มต้น 15°27'10.9"N 103°59'58.4"E สิ้นสุด 15°26'12.3"N 103°58'46.0"E	5,896,800	-	-	-	-	ระยะทางความยาวของถนนที่ปรับปรุงตามมาตรฐานงานทาง	การสัญจรไป-มาของประชาชนมีความสะดวกรวดเร็วและปลอดภัย	กองช่าง
181	ปรับปรุงถนนลาดยาง	”	- สายบ้านโพนดวน ต.ศรีสว่าง - บ้านปลาคูณ ต.ท่าหาดยาว อ.โพนทราย ขนาดผิวจราจรกว้าง 6.00 เมตร ยาว 7,000 เมตร เริ่มต้น 15°31'41.8"N 103°50'45.6"E สิ้นสุด 15°28'46.4"N 103°52'47.8"E	5,060,000	4,000,000	4,000,000	4,000,000	4,000,000	”	”	”
182	ปรับปรุงถนนลาดยาง	”	- จากถนน อบจ.รอ.1053 บ้านดงหมากไฟ ต.ศรีสว่าง – บ้านโพนทอง ต.ท่าหาดยาว อ.โพนทราย ขนาดผิวจราจรกว้าง 6.00 เมตร ยาว 6,610 เมตร เริ่มต้น 15°31'28.2"N 103°56'17.4"E สิ้นสุด 15°28'51.2"N 103°54'16.6"E	3,000,000	3,000,000	3,000,000	3,000,000	2,278,000	”	”	”

ยุทธศาสตร์จังหวัดร้อยเอ็ดที่ 2 เสริมสร้างขีดความสามารถทางการแข่งขันด้านการลงทุน การบริการและการท่องเที่ยว

- ยุทธศาสตร์การพัฒนาขององค์กรปกครองส่วนท้องถิ่นในเขตจังหวัดร้อยเอ็ดที่ 1 การพัฒนาด้านโครงสร้างพื้นฐาน

1. ยุทธศาสตร์การพัฒนาด้านโครงสร้างพื้นฐาน

1.1 แผนงานอุตสาหกรรมและการโยธา

แบบ ผ.02

ที่	โครงการ/กิจกรรม	วัตถุประสงค์	เป้าหมาย (ผลผลิตของโครงการ)	งบประมาณ					ตัวชี้วัด (KPI)	ผลที่คาดว่าจะได้รับ	หน่วยงานรับผิดชอบหลัก
				2566 (บาท)	2567 (บาท)	2568 (บาท)	2569 (บาท)	2570 (บาท)			
183	ปรับปรุงถนนลาดยาง	เพื่อปรับปรุงถนนในการสัญจรไป-มาของประชาชนให้เกิดความสะดวกรวดเร็วและปลอดภัย	- สายบ้านดงหมากไฟ ต.ศรีสว่าง – บ้านสามขา ต.สามขา อ.โพนทราย ขนาดผิวจราจรกว้าง 6.00 เมตร ยาว 6,500 เมตร เริ่มต้น 15°31'22.6"N 103°56'29.5"E สิ้นสุด 15°27'17.5"N 103°55'52.9"E	3,856,000	3,000,000	3,000,000	3,000,000	2,000,000	ระยะทางความยาวของถนนที่ปรับปรุงตามมาตรฐานงานทาง	การสัญจรไป-มาของประชาชนมีความสะดวกรวดเร็วและปลอดภัย	กองช่าง
184	ปรับปรุงถนนลาดยาง	”	- สายบ้านยางคำ ต.ยางคำ – ทางหลวงหมายเลข 2086 อ.โพนทราย ขนาดผิวจราจรกว้าง 6.00 เมตร ยาว 3,600 เมตร เริ่มต้น 15°28'00.3"N 103°58'17.1"E สิ้นสุด 15°26'09.5"N 103°58'38.3"E	6,480,000	-	-	-	-	”	”	”
185	ปรับปรุงถนนลาดยาง	”	- สายบ้านสว่าง ต.ศรีสว่าง - บ้านโพนทอง ต.ท่าหาดยาว อ.โพนทราย ขนาดผิวจราจรกว้าง 6.00 เมตร ยาว 6,610 เมตร เริ่มต้น 15°31'57.7"N 103°55'03.6"E สิ้นสุด 15°28'51.2"N 103°54'16.6"E	3,000,000	3,000,000	3,000,000	3,000,000	2,622,000	”	”	”

ยุทธศาสตร์จังหวัดร้อยเอ็ดที่ 2 เสริมสร้างขีดความสามารถทางการแข่งขันด้านการลงทุน การบริการและการท่องเที่ยว

- ยุทธศาสตร์การพัฒนาขององค์กรปกครองส่วนท้องถิ่นในเขตจังหวัดร้อยเอ็ดที่ 1 การพัฒนาด้านโครงสร้างพื้นฐาน

1. ยุทธศาสตร์การพัฒนาด้านโครงสร้างพื้นฐาน

1.1 แผนงานอุตสาหกรรมและการโยธา

แบบ ผ.02

ที่	โครงการ/กิจกรรม	วัตถุประสงค์	เป้าหมาย (ผลผลิตของโครงการ)	งบประมาณ					ตัวชี้วัด (KPI)	ผลที่คาดว่าจะได้รับ	หน่วยงานรับผิดชอบหลัก
				2566 (บาท)	2567 (บาท)	2568 (บาท)	2569 (บาท)	2570 (บาท)			
186	ปรับปรุงถนนลาดยาง	เพื่อปรับปรุงถนนในการสัญจรไป-มาของประชาชนให้เกิดความสะดวกรวดเร็วและปลอดภัย	- สายบ้านหัวดง ต.ศรีสว่าง อ.โพนทราย – บ้านหนองคูณ ต.เด่นราษฎร์ อ.หนองฮี ขนาดผิวจราจรกว้าง 6.00 เมตร ยาว 2,500 เมตร เริ่มต้น 15°31'30.9"N 103°57'04.1"E สิ้นสุด 15°32'39.1"N 103°57'20.3"E	5,400,000	-	-	-	-	ระยะทางความยาวของถนนที่ปรับปรุงตามมาตรฐานงานทาง	การสัญจรไป-มาของประชาชนมีความสะดวกรวดเร็วและปลอดภัย	กองช่าง
187	ปรับปรุงถนนลาดยาง (ฉาบผิว Asphalt Concrete)	”	- สายบ้านเป้า ต.หนองขาม – บ้านศาลา ต.อาจสามารถ อ.อาจสามารถ ขนาดผิวจราจรกว้าง 5.00 เมตร ยาว 3,600 เมตร หนา 0.04 เมตร เริ่มต้น 15°49'33.6"N 103°54'42.1"E สิ้นสุด 15°47'27.4"N 103°53'26.1"E	6,480,000	-	-	-	-	”	”	”
188	ปรับปรุงถนนลาดยาง (ฉาบผิว Asphalt Concrete)	”	- สายบ้านห้วยแก้ว – บ้านห้วยสำราญ ต.หน่อม – บ้านหนองหัวคน ต.หนองหมื่นถ่าน อ.อาจสามารถ ขนาดผิวจราจรกว้าง 5.00 เมตร ยาว 3,000 เมตร หนา 0.04 เมตร เริ่มต้น 15°46'51.8"N 103°58'03.5"E สิ้นสุด 15°44'56.1"N 103°57'48.5"E	5,400,000	-	-	-	-	”	”	”

ยุทธศาสตร์จังหวัดร้อยเอ็ดที่ 2 เสริมสร้างขีดความสามารถทางการแข่งขันด้านการลงทุน การบริการและการท่องเที่ยว

- ยุทธศาสตร์การพัฒนาขององค์กรปกครองส่วนท้องถิ่นในเขตจังหวัดร้อยเอ็ดที่ 1 การพัฒนาด้านโครงสร้างพื้นฐาน

1. ยุทธศาสตร์การพัฒนาด้านโครงสร้างพื้นฐาน

1.1 แผนงานอุตสาหกรรมและการโยธา

แบบ ผ.02

ที่	โครงการ/กิจกรรม	วัตถุประสงค์	เป้าหมาย (ผลผลิตของโครงการ)	งบประมาณ					ตัวชี้วัด (KPI)	ผลที่คาดว่าจะได้รับ	หน่วยงานรับผิดชอบหลัก
				2566 (บาท)	2567 (บาท)	2568 (บาท)	2569 (บาท)	2570 (บาท)			
189	ปรับปรุงถนนลาดยาง (ฉาบผิว Asphalt Concrete)	เพื่อปรับปรุงถนนในการสัญจรไป-มาของประชาชนให้เกิดความสะดวกรวดเร็วและปลอดภัย	- จากทางหลวงหมายเลข 215 – บ้านลิ้นฟ้า ต.บ้านดู่ – บ้านขุมเงิน ต.หนองบัว อ.อาจสามารถ ขนาดผิวจราจรกว้าง 6.00 เมตร ยาว 1,525 เมตร หนา 0.04 เมตร เริ่มต้น 15°53'02.6"N 103°42'26.3"E สิ้นสุด 15°52'29.8"N 103°44'36.9"E	3,294,000	-	-	-	-	ระยะทางความยาวของถนนที่ปรับปรุงตามมาตรฐานงานทาง	การสัญจรไป-มาของประชาชนมีความสะดวกรวดเร็วและปลอดภัย	กองช่าง
190	ปรับปรุงถนนลาดยาง (ฉาบผิว Asphalt Concrete)	”	- จากถนน อบจ.รอ.2009 บ้านหว่านไฟ ต.บ้านดู่ - บ้านหนองเรือ ต.หนองบัว – บ้านชูชาติ ต.อาจสามารถ อ.อาจสามารถ ขนาดผิวจราจรกว้าง 6.00 เมตร ยาว 5,700 เมตร หนา 0.04 เมตร เริ่มต้น 15°51'25.7"N 103°42'46.4"E สิ้นสุด 15°50'59.9"N 103°52'00.7"E	3,000,000	3,000,000	2,000,000	2,312,000	2,000,000	”	”	”
191	ปรับปรุงถนนลาดยาง (ฉาบผิว Asphalt Concrete)	”	- สายบ้านเมืองคลอง ต.หนองขาม อ.อาจสามารถ – บ้านดงเค็ง ต.หนองหิน อ.เมืองสรวง ขนาดผิวจราจรกว้าง 5.00 เมตร ยาว 2,000 เมตร หนา 0.04 เมตร เริ่มต้น 15°47'29.6"N 103°50'11.5"E สิ้นสุด 15°46'58.2"N 103°48'59.1"E	3,600,000	-	-	-	-	”	”	”

ยุทธศาสตร์จังหวัดร้อยเอ็ดที่ 2 เสริมสร้างขีดความสามารถทางการแข่งขันด้านการลงทุน การบริการและการท่องเที่ยว

- ยุทธศาสตร์การพัฒนาขององค์กรปกครองส่วนท้องถิ่นในเขตจังหวัดร้อยเอ็ดที่ 1 การพัฒนาด้านโครงสร้างพื้นฐาน

1. ยุทธศาสตร์การพัฒนาด้านโครงสร้างพื้นฐาน

1.1 แผนงานอุตสาหกรรมและการโยธา

แบบ ผ.02

ที่	โครงการ/กิจกรรม	วัตถุประสงค์	เป้าหมาย (ผลผลิตของโครงการ)	งบประมาณ					ตัวชี้วัด (KPI)	ผลที่คาดว่าจะได้รับ	หน่วยงานรับผิดชอบหลัก
				2566 (บาท)	2567 (บาท)	2568 (บาท)	2569 (บาท)	2570 (บาท)			
192	ปรับปรุงถนนลาดยาง (ฉาบผิว Asphalt Concrete)	เพื่อปรับปรุงถนนในการสัญจรไป-มาของประชาชนให้เกิดความสะดวกรวดเร็วและปลอดภัย	- จากถนน อบจ.รอ.1081 บ้านหน่อม ต.หน่อม - บ้านทองหลาง ต.หนองหมื่นถ่าน อ.อาจสามารถ ขนาดผิวจราจรกว้าง 5.00 – 6.00 เมตร ยาว 3,000 เมตร หนา 0.04 เมตร เริ่มต้น 15°47'43.3"N 103°56'53.0"E สิ้นสุด 15°45'20.8"N 103°55'25.6"E	6,480,000	-	-	-	-	ระยะทางความยาวของถนนที่ปรับปรุงตามมาตรฐานงานทาง	การสัญจรไป-มาของประชาชนมีความสะดวกรวดเร็วและปลอดภัย	กองช่าง
193	ปรับปรุงถนนลาดยาง (ฉาบผิว Asphalt Concrete)	”	- จากถนนถนน อบจ.รอ. บ้านยางเฌอ ต.ขี้เหล็ก – บ้านดงบัง ต.โพนเมือง อ.อาจสามารถ ขนาดผิวจราจรกว้าง 5.00 – 6.00 เมตร ยาว 3,000 เมตร หนา 0.04 เมตร เริ่มต้น 15°54'35.4"N 103°48'31.2"E สิ้นสุด 15°55'17.6"N 103°52'19.3"E	6,480,000	-	-	-	-	”	”	”
194	ปรับปรุงถนนลาดยาง (ฉาบผิว Asphalt Concrete)	”	- จากถนน อบจ.รอ. บ้านยางเฌอ ต.ขี้เหล็ก – บ้านหนองม่วงส้ม ต.โหรา อ.อาจสามารถ ขนาดผิวจราจรกว้าง 5.00 – 6.00 เมตร ยาว 2,500 เมตร หนา 0.04 เมตร เริ่มต้น 15°54'31.8"N 103°48'26.0"E สิ้นสุด 15°53'08.0"N 103°48'00.8"E	5,400,000	-	-	-	-	”	”	”

ยุทธศาสตร์จังหวัดร้อยเอ็ดที่ 2 เสริมสร้างขีดความสามารถทางการแข่งขันด้านการลงทุน การบริการและการท่องเที่ยว

- ยุทธศาสตร์การพัฒนาขององค์กรปกครองส่วนท้องถิ่นในเขตจังหวัดร้อยเอ็ดที่ 1 การพัฒนาด้านโครงสร้างพื้นฐาน

1. ยุทธศาสตร์การพัฒนาด้านโครงสร้างพื้นฐาน

1.1 แผนงานอุตสาหกรรมและการโยธา

แบบ ผ.02

ที่	โครงการ/กิจกรรม	วัตถุประสงค์	เป้าหมาย (ผลผลิตของโครงการ)	งบประมาณ					ตัวชี้วัด (KPI)	ผลที่คาดว่าจะได้รับ	หน่วยงานรับผิดชอบหลัก
				2566 (บาท)	2567 (บาท)	2568 (บาท)	2569 (บาท)	2570 (บาท)			
195	ปรับปรุงถนนลาดยาง (ฉาบผิว Asphalt Concrete)	เพื่อปรับปรุงถนนในการสัญจรไป-มาของประชาชนให้เกิดความสะดวกรวดเร็วและปลอดภัย	- จากถนน อบจ.รอ. บ้านยางเฌอ – บ้านขี้เหล็ก ต.ขี้เหล็ก อ.อาจสามารถ ขนาดผิวจราจรกว้าง 5.00 – 6.00 เมตร ยาว 3,000 เมตร หนา 0.04 เมตร เริ่มต้น 15°54'35.3"N 103°48'31.1"E สิ้นสุด 15°53'34.7"N 103°46'34.9"E	6,480,000	-	-	-	-	ระยะทางความยาวของถนนที่ปรับปรุงตามมาตรฐานงานทาง	การสัญจรไป-มาของประชาชนมีความสะดวกรวดเร็วและปลอดภัย	กองช่าง
196	ปรับปรุงถนนลาดยาง (ฉาบผิว Asphalt Concrete)	”	- จากถนน อบจ.รอ. บ้านแคน ต.โหรา อ.อาจสามารถ – เขตพื้นที่ ต.หนองหิน อ.เมืองสรวง ขนาดผิวจราจรกว้าง 5.00 เมตร ยาว 2,500 เมตร หนา 0.04 เมตร เริ่มต้น 15°50'20.9"N 103°49'00.9"E สิ้นสุด 15°47'41.6"N 103°48'17.5"E	4,500,000	-	-	-	-	”	”	”
197	ปรับปรุงถนนลาดยาง (ฉาบผิว Asphalt Concrete)	”	- จากถนน อบจ.รอ. บ้านแวง – บ้านเมืองคลอง ต.หนองขาม อ.อาจสามารถ - บ้านป่าแถม ต.หนองหิน อ.เมืองสรวง ขนาดผิวจราจรกว้าง 5.00 – 6.00 เมตร ยาว 3,500 เมตร หนา 0.04 เมตร เริ่มต้น 15°48'39.8"N 103°51'06.4"E สิ้นสุด 15°47'30.0"N 103°49'15.0"E	7,560,000	-	-	-	-	”	”	”

ยุทธศาสตร์จังหวัดร้อยเอ็ดที่ 2 เสริมสร้างขีดความสามารถทางการแข่งขันด้านการลงทุน การบริการและการท่องเที่ยว

- ยุทธศาสตร์การพัฒนาขององค์กรปกครองส่วนท้องถิ่นในเขตจังหวัดร้อยเอ็ดที่ 1 การพัฒนาด้านโครงสร้างพื้นฐาน

1. ยุทธศาสตร์การพัฒนาด้านโครงสร้างพื้นฐาน

1.1 แผนงานอุตสาหกรรมและการโยธา

แบบ ผ.02

ที่	โครงการ/กิจกรรม	วัตถุประสงค์	เป้าหมาย (ผลผลิตของโครงการ)	งบประมาณ					ตัวชี้วัด (KPI)	ผลที่คาดว่าจะได้รับ	หน่วยงานรับผิดชอบหลัก
				2566 (บาท)	2567 (บาท)	2568 (บาท)	2569 (บาท)	2570 (บาท)			
198	ปรับปรุงถนนลาดยาง (ฉาบผิว Asphalt Concrete)	เพื่อปรับปรุงถนนในการสัญจรไป-มาของประชาชนให้เกิดความสะดวกรวดเร็วและปลอดภัย	- จากถนน อบจ.รอ. บ้านรวมไทย ต.โหรา – ทางหลวงชนบท (ขี้เหล็ก – สำโรง) อ.อาจสามารถ ขนาดผิวจราจรกว้าง 5.00 เมตร ยาว 2,000 เมตร หนา 0.04 เมตร เริ่มต้น 15°50'20.9"N 103°49'00.9"E สิ้นสุด 15°52'52.0"N 103°49'21.4"E	3,600,000	-	-	-	-	ระยะทางความยาวของถนนที่ปรับปรุงตามมาตรฐานงานทาง	การสัญจรไป-มาของประชาชนมีความสะดวกรวดเร็วและปลอดภัย	กองช่าง
199	ปรับปรุงถนนลาดยาง (ฉาบผิว Asphalt Concrete)	”	- สายบ้านเมืองคลอง ต.หนองขาม อ.อาจสามารถ – บ้านดงเค็ง ต.หนองหิน อ.เมืองสรวง ขนาดผิวจราจรกว้าง 5.00 เมตร ยาว 3,000 เมตร หนา 0.04 เมตร เริ่มต้น 15°47'29.5"N 103°50'11.4"E สิ้นสุด 15°46'58.2"N 103°48'59.1"E	5,400,000	-	-	-	-	”	”	”
200	ปรับปรุงถนนลาดยาง (ฉาบผิว Asphalt Concrete)	”	- จากถนน อบจ.รอ. บ้านแวง ต.หนองขาม – บ้านแคน ต.โหรา อ.อาจสามารถ ขนาดผิวจราจรกว้าง 5.00 เมตร ยาว 1,800 เมตร หนา 0.04 เมตร เริ่มต้น 15°50'19.6"N 103°49'10.2"E สิ้นสุด 15°48'49.2"N 103°50'42.7"E	3,240,000	-	-	-	-	”	”	”

ยุทธศาสตร์จังหวัดร้อยเอ็ดที่ 2 เสริมสร้างขีดความสามารถทางการแข่งขันด้านการลงทุน การบริการและการท่องเที่ยว

- ยุทธศาสตร์การพัฒนาขององค์กรปกครองส่วนท้องถิ่นในเขตจังหวัดร้อยเอ็ดที่ 1 การพัฒนาด้านโครงสร้างพื้นฐาน

1. ยุทธศาสตร์การพัฒนาด้านโครงสร้างพื้นฐาน

แบบ ผ.02

1.1 แผนงานอุตสาหกรรมและการโยธา

ที่	โครงการ/กิจกรรม	วัตถุประสงค์	เป้าหมาย (ผลผลิตของโครงการ)	งบประมาณ					ตัวชี้วัด (KPI)	ผลที่คาดว่าจะได้รับ	หน่วยงานรับผิดชอบหลัก
				2566 (บาท)	2567 (บาท)	2568 (บาท)	2569 (บาท)	2570 (บาท)			
201	ปรับปรุงถนนลาดยาง	เพื่อปรับปรุงถนนในการสัญจรไป-มาของประชาชนให้เกิดความสะดวกรวดเร็วและปลอดภัย	- จากถนน อบจ.รอ.1020 – ทางหลวงหมายเลข 23 – บ้านท่าโพธิ์ ต.ทุ่งเขาหลวง - บ้านตลาดใหญ่ - บ้านเทอดไทย – บ้านยางด่อ ต.เทอดไทย อ.ทุ่งเขาหลวง ขนาดผิวจราจรกว้าง 6.00 – 8.00 เมตร ยาว 6,200 เมตร ไหล่ทางข้างละ 1 เมตร เริ่มต้น 16°01'40.9"N 103°51'47.4"E สิ้นสุด 15°58'42.9"N 103°50'54.6"E	5,000,000	4,000,000	3,414,000	3,000,000	3,000,000	ระยะทางความยาวของถนนที่ปรับปรุงตามมาตรฐานงานทาง	การสัญจรไป-มาของประชาชนมีความสะดวกรวดเร็วและปลอดภัย	กองช่าง
202	ปรับปรุงถนนลาดยาง	”	- สายบ้านท่าโพธิ์ ต.ทุ่งเขาหลวง – บ้านค้อชา - บ้านดอนเกลือ ต.บึงงาม อ.ทุ่งเขาหลวง ขนาดผิวจราจรกว้าง 6.00 เมตร ยาว 5,000 เมตร เริ่มต้น 16°00'36.5"N 103°51'27.6"E สิ้นสุด 15°59'46.3"N 103°53'49.4"E	3,000,000	3,000,000	3,000,000	3,000,000	2,850,000	”	”	”
203	ปรับปรุงถนนลาดยาง	”	- สายบ้านมะบ้า ต.มะบ้า – บ้านนางาม ต.บึงงาม อ.ทุ่งเขาหลวง ขนาดผิวจราจรกว้าง 5.00 เมตร ยาว 2,100 เมตร เริ่มต้น 15°59'42.2"N 103°54'48.6"E สิ้นสุด 15°59'45.8"N 103°55'42.7"E	3,780,000	-	-	-	-	”	”	”
204	ปรับปรุงถนนลาดยาง	”	- สายบ้านซองแมว ต.เหล่า – บ้านหนาด ต.เทอดไทย อ.ทุ่งเขาหลวง ขนาดผิวจราจรกว้าง 6.00 เมตร ยาว 3,000 เมตร เริ่มต้น 15°56'47.6"N 103°50'04.3"E สิ้นสุด 15°57'12.3"N 103°51'41.9"E	6,480,000	-	-	-	-	”	”	”

ยุทธศาสตร์จังหวัดร้อยเอ็ดที่ 2 เสริมสร้างขีดความสามารถทางการแข่งขันด้านการลงทุน การบริการและการท่องเที่ยว

- ยุทธศาสตร์การพัฒนาขององค์กรปกครองส่วนท้องถิ่นในเขตจังหวัดร้อยเอ็ดที่ 1 การพัฒนาด้านโครงสร้างพื้นฐาน

1. ยุทธศาสตร์การพัฒนาด้านโครงสร้างพื้นฐาน

1.1 แผนงานอุตสาหกรรมและการโยธา

แบบ ผ.02

ที่	โครงการ/กิจกรรม	วัตถุประสงค์	เป้าหมาย (ผลผลิตของโครงการ)	งบประมาณ					ตัวชี้วัด (KPI)	ผลที่คาดว่าจะได้รับ	หน่วยงานรับผิดชอบหลัก
				2566 (บาท)	2567 (บาท)	2568 (บาท)	2569 (บาท)	2570 (บาท)			
205	ปรับปรุงถนนลาดยาง	เพื่อปรับปรุงถนนในการสัญจรไป-มาของประชาชนให้เกิดความสะดวกรวดเร็วและปลอดภัย	- สายบ้านสหราษฎร์ ต.เหล่า อ.ทุ่งเขาหลวง - บ้านมะยาง ต.เมืองน้อย อ.ธวัชบุรี ขนาดผิวจราจรกว้าง 6.00 เมตร ยาว 3,200 เมตร เริ่มต้น 15°58'22.5"N 103°49'38.6"E สิ้นสุด 15°57'49.9"N 103°48'04.7"E	6,912,000	-	-	-	-	ระยะทางความยาวของถนนที่ปรับปรุงตามมาตรฐานงานทาง	การสัญจรไป-มาของประชาชนมีความสะดวกรวดเร็วและปลอดภัย	กองช่าง
206	ปรับปรุงถนนลาดยาง	”	- สายบ้านจาน ต.ทุ่งเขาหลวง – ทางหลวงหมายเลข 23 อ.ทุ่งเขาหลวง ขนาดผิวจราจรกว้าง 5.00 – 6.00 เมตร ยาว 1,900 เมตร เริ่มต้น 16 02'45.2"N 103 51'39.8"E สิ้นสุด 16°01'42.2"N 103°51'48.2"E	3,780,000	-	-	-	-	”	”	”
207	ปรับปรุงถนนลาดยางผิวจราจร Asphaltic Concrete	”	- จากถนน อบจ.รอ.1025 บ้านดงช้าง ต.โนนสง่า – บ้านภูดิน ต.สระบัว อ.ปทุมรัตต์ ขนาดผิวจราจรกว้าง 7.00 เมตร ยาว 1,100 เมตร เริ่มต้น 15°37'27.6"N 103°20'18.5"E สิ้นสุด 15°33'11.3"N 103°19'52.2"E	3,811,000	-	-	-	-	”	”	”

ยุทธศาสตร์จังหวัดร้อยเอ็ดที่ 2 เสริมสร้างขีดความสามารถทางการแข่งขันด้านการลงทุน การบริการและการท่องเที่ยว

- ยุทธศาสตร์การพัฒนาขององค์กรปกครองส่วนท้องถิ่นในเขตจังหวัดร้อยเอ็ดที่ 1 การพัฒนาด้านโครงสร้างพื้นฐาน

1. ยุทธศาสตร์การพัฒนาด้านโครงสร้างพื้นฐาน

1.1 แผนงานอุตสาหกรรมและการโยธา

แบบ ผ.02

ที่	โครงการ/กิจกรรม	วัตถุประสงค์	เป้าหมาย (ผลผลิตของโครงการ)	งบประมาณ					ตัวชี้วัด (KPI)	ผลที่คาดว่าจะได้รับ	หน่วยงานรับผิดชอบหลัก
				2566 (บาท)	2567 (บาท)	2568 (บาท)	2569 (บาท)	2570 (บาท)			
208	ปรับปรุงถนนลาดยางผิวจราจร Asphaltic Concrete	เพื่อปรับปรุงถนนในการสัญจรไป-มาของประชาชนให้เกิดความสะดวกรวดเร็วและปลอดภัย	- จากถนน อบจ.รอ.1035 บ้านจานใต้ ต.โพนสูง – บ้านดู่ใหญ่ ต.หนองแคน อ.ปทุมรัตต์ ขนาดผิวจราจรกว้าง 7.00 เมตร ยาว 1,500 เมตร เริ่มต้น 15°38'28.7"N 103°24'18.2"E สิ้นสุด 15°40'05.2"N 103°24'11.8"E	5,197,000	-	-	-	-	ระยะทางความยาวของถนนที่ปรับปรุงตามมาตรฐานงานทาง	การสัญจรไป-มาของประชาชนมีความสะดวกรวดเร็วและปลอดภัย	กองช่าง
209	ปรับปรุงถนนลาดยางผิวจราจร Asphaltic Concrete	”	- จากถนน อบจ.รอ.1056 บ้านเขวาทุ่ง ต.สระบัว - บ้านแสนสี ต.ดอกล้ำ อ.ปทุมรัตต์ ขนาดผิวจราจรกว้าง 7.00 เมตร ยาว 460 เมตร หนา 0.04 เมตร เริ่มต้น 15°32'48.5"N 103°24'03.6"E สิ้นสุด 15°34'28.3"N 103°18'18.7"E	1,100,000	-	-	-	-	”	”	”
210	ปรับปรุงถนนลาดยางผิวจราจร Asphaltic Concrete	”	- จากถนน อบจ.รอ.1067 บ้านจานใต้ ต.โพนสูง – บ้านเขวาทุ่ง ต.สระบัว อ.ปทุมรัตต์ ขนาดผิวจราจรกว้าง 6.00 เมตร ยาว 900 เมตร เริ่มต้น 15°38'28.2"N 103°24'18.0"E สิ้นสุด 15°33'14.5"N 103°24'31.2"E	2,673,000	-	-	-	-	”	”	”

ยุทธศาสตร์จังหวัดร้อยเอ็ดที่ 2 เสริมสร้างขีดความสามารถทางการแข่งขันด้านการลงทุน การบริการและการท่องเที่ยว

- ยุทธศาสตร์การพัฒนาขององค์กรปกครองส่วนท้องถิ่นในเขตจังหวัดร้อยเอ็ดที่ 1 การพัฒนาด้านโครงสร้างพื้นฐาน

1. ยุทธศาสตร์การพัฒนาด้านโครงสร้างพื้นฐาน

1.1 แผนงานอุตสาหกรรมและการโยธา

แบบ ผ.02

ที่	โครงการ/กิจกรรม	วัตถุประสงค์	เป้าหมาย (ผลผลิตของโครงการ)	งบประมาณ					ตัวชี้วัด (KPI)	ผลที่คาดว่าจะได้รับ	หน่วยงานรับผิดชอบหลัก
				2566 (บาท)	2567 (บาท)	2568 (บาท)	2569 (บาท)	2570 (บาท)			
211	ปรับปรุงถนนลาดยางผิวจราจร Asphaltic Concrete	เพื่อปรับปรุงถนนในการสัญจรไป-มาของประชาชนให้เกิดความสะดวกรวดเร็วและปลอดภัย	- จากถนน อบจ.รอ.1069 เทศบาลปทุมรัตต์ – บ้านดู่โป้ ต.หนองแคน อ.ปทุมรัตต์ ขนาดผิวจราจรกว้าง 6.00 เมตร ยาว 800 เมตร เริ่มต้น 15°38'21.8"N 103°20'45.2"E สิ้นสุด 15°41'03.7"N 103°21'41.2"E	2,376,000	-	-	-	-	ระยะทางความยาวของถนนที่ปรับปรุงตามมาตรฐานงานทาง	การสัญจรไป-มาของประชาชนมีความสะดวกรวดเร็วและปลอดภัย	กองช่าง
212	ปรับปรุงถนนลาดยางผิวจราจร Asphaltic Concrete	”	- จากถนน อบจ.รอ.1080 ทางหลวงหมายเลข 202 - บ้านแสนสี ต.ดอกล้ำ อ.ปทุมรัตต์ ขนาดผิวจราจรกว้าง 7.00 เมตร ยาว 2,000 เมตร เริ่มต้น 15°33'14.5"N 103°24'31.2"E สิ้นสุด 15°34'06.9"N 103°24'21.0"E	6,930,000	-	-	-	-	”	”	”
213	ปรับปรุงถนนลาดยางผิวจราจร Asphaltic Concrete	”	- สายบ้านหัวช้าง ต.โนนสวรรค์ – ทางหลวงหมายเลข 202 อ.ปทุมรัตต์ ขนาดผิวจราจรกว้าง 6.00 เมตร ยาว 1,720 เมตร เริ่มต้น 15°33'12.8"N 103°24'31.6"E สิ้นสุด 15°32'37.5"N 103°24'53.2"E	5,108,400	-	-	-	-	”	”	”

ยุทธศาสตร์จังหวัดร้อยเอ็ดที่ 2 เสริมสร้างขีดความสามารถทางการแข่งขันด้านการลงทุน การบริการและการท่องเที่ยว

- ยุทธศาสตร์การพัฒนาขององค์กรปกครองส่วนท้องถิ่นในเขตจังหวัดร้อยเอ็ดที่ 1 การพัฒนาด้านโครงสร้างพื้นฐาน

1. ยุทธศาสตร์การพัฒนาด้านโครงสร้างพื้นฐาน

1.1 แผนงานอุตสาหกรรมและการโยธา

แบบ ผ.02

ที่	โครงการ/กิจกรรม	วัตถุประสงค์	เป้าหมาย (ผลผลิตของโครงการ)	งบประมาณ					ตัวชี้วัด (KPI)	ผลที่คาดว่าจะได้รับ	หน่วยงานรับผิดชอบหลัก
				2566 (บาท)	2567 (บาท)	2568 (บาท)	2569 (บาท)	2570 (บาท)			
214	ปรับปรุงถนนลาดยางผิวจราจร Asphaltic Concrete	เพื่อปรับปรุงถนนในการสัญจรไป-มาของประชาชนให้เกิดความสะดวกรวดเร็วและปลอดภัย	- จากทางหลวงชนบท รอ.3032 - บ้านโพนสูง ต.โพนสูง อ.ปทุมรัตต์ ขนาดผิวจราจรกว้าง 7.00 เมตร ยาว 800 เมตร เริ่มต้น 15°37'57.5"N 103°27'03.6"E สิ้นสุด 15°39'14.8"N 103°27'04.6"E	2,772,000	-	-	-	-	ระยะทางความยาวของถนนที่ปรับปรุงตามมาตรฐานงานทาง	การสัญจรไป-มาของประชาชนมีความสะดวกรวดเร็วและปลอดภัย	กองช่าง
215	ปรับปรุงถนนลาดยางผิวจราจร Asphaltic Concrete	”	- สายบ้านหนองฮี ต.หนองฮี – บ้านหนองปักษา ต.หนองทัพไทย อ.พนมไพร ขนาดผิวจราจรกว้าง 6.00 – 7.00 เมตร ยาว 2,050 เมตร หนา 0.04 เมตร เริ่มต้น 15°36'54.98"N 103°59'45.26"E สิ้นสุด 15°37'06.42"N 103°59'37.09"E	6,500,000	-	-	-	-	”	”	”
216	ปรับปรุงถนนลาดยางผิวจราจร Asphaltic Concrete	”	- สายบ้านดูกอึ่ง ต.ดูกอึ่ง – บ้านสาวแห ต.สาวแห อ.หนองฮี ขนาดผิวจราจรกว้าง 6.00 เมตร ยาว 240 เมตร หนา 0.04 เมตร เริ่มต้น 15°37'06.42"N 103°59'37.09"E สิ้นสุด 15°37'08.59"N 103°59'37.01"E	710,000	-	-	-	-	”	”	”

ยุทธศาสตร์จังหวัดร้อยเอ็ดที่ 2 เสริมสร้างขีดความสามารถทางการแข่งขันด้านการลงทุน การบริการและการท่องเที่ยว

- ยุทธศาสตร์การพัฒนาขององค์กรปกครองส่วนท้องถิ่นในเขตจังหวัดร้อยเอ็ดที่ 1 การพัฒนาด้านโครงสร้างพื้นฐาน

1. ยุทธศาสตร์การพัฒนาด้านโครงสร้างพื้นฐาน

1.1 แผนงานอุตสาหกรรมและการโยธา

แบบ ผ.02

ที่	โครงการ/กิจกรรม	วัตถุประสงค์	เป้าหมาย (ผลผลิตของโครงการ)	งบประมาณ					ตัวชี้วัด (KPI)	ผลที่คาดว่าจะได้รับ	หน่วยงานรับผิดชอบหลัก
				2566 (บาท)	2567 (บาท)	2568 (บาท)	2569 (บาท)	2570 (บาท)			
217	ปรับปรุงถนนลาดยางผิวจราจร Asphaltic Concrete	เพื่อปรับปรุงถนนในการสัญจรไป-มาของประชาชนให้เกิดความสะดวกรวดเร็วและปลอดภัย	- สายบ้านดอนกลอย ต.หนองฮี – บ้านวารีเกษม (ช่วงก่อนเข้าบ้านดูกอึ่ง) ต.ดูกอึ่ง อ.หนองฮี ขนาดผิวจราจรกว้าง 6.00 เมตร ยาว 400 เมตร หนา 0.04 เมตร เริ่มต้น 15°37'09.19"N 103°59'36.81"E สิ้นสุด 15°37'02.09"N 103°59'28.52"E	1,180,000	-	-	-	-	ระยะทางความยาวของถนนที่ปรับปรุงตามมาตรฐานงานทาง	การสัญจรไป-มาของประชาชนมีความสะดวกรวดเร็วและปลอดภัย	กองช่าง
218	ปรับปรุงถนนลาดยางผิวจราจร Asphaltic Concrete	”	- สายบ้านดอนกลอย ต.หนองฮี – บ้านวารีเกษม (ช่วงผ่านบ้านดูกอึ่ง) ต.ดูกอึ่ง อ.หนองฮี ขนาดผิวจราจรกว้าง 6.00 เมตร ยาว 210 เมตร หนา 0.04 เมตร เริ่มต้น 15°37'06.38"N 103°59'29.03"E สิ้นสุด 15°37'08.49"N 103°59'28.95"E	620,000	-	-	-	-	”	”	”
219	ปรับปรุงถนนลาดยางผิวจราจร Asphaltic Concrete	”	- สายบ้านหนองชมภู ต.หนองฮี– บ้านดูกอึ่ง ต.ดูกอึ่ง อ.หนองฮี ขนาดผิวจราจรกว้าง 6.00 เมตร ยาว 410 เมตร หนา 0.04 เมตร เริ่มต้น 15°37'13.29"N 103°59'28.85"E สิ้นสุด 15°37'15.62"N 103°59'28.77"E	1,210,000	-	-	-	-	”	”	”

ยุทธศาสตร์จังหวัดร้อยเอ็ดที่ 2 เสริมสร้างขีดความสามารถทางการแข่งขันด้านการลงทุน การบริการและการท่องเที่ยว

- ยุทธศาสตร์การพัฒนาขององค์กรปกครองส่วนท้องถิ่นในเขตจังหวัดร้อยเอ็ดที่ 1 การพัฒนาด้านโครงสร้างพื้นฐาน

1. ยุทธศาสตร์การพัฒนาด้านโครงสร้างพื้นฐาน

1.1 แผนงานอุตสาหกรรมและการโยธา

แบบ ผ.02

ที่	โครงการ/กิจกรรม	วัตถุประสงค์	เป้าหมาย (ผลผลิตของโครงการ)	งบประมาณ					ตัวชี้วัด (KPI)	ผลที่คาดว่าจะได้รับ	หน่วยงานรับผิดชอบหลัก
				2566 (บาท)	2567 (บาท)	2568 (บาท)	2569 (บาท)	2570 (บาท)			
220	ปรับปรุงถนนลาดยางผิวจราจร Asphaltic Concrete	เพื่อปรับปรุงถนนในการสัญจรไป-มาของประชาชนให้เกิดความสะดวกรวดเร็วและปลอดภัย	- สายบ้านหนองฮี ต.หนองฮี – บ้านหนองปักษา ต.หนองทัพไทย อ.พนมไพร ขนาดผิวจราจรกว้าง 6.00 เมตร ยาว 3,100 เมตร หนา 0.04 เมตร เริ่มต้น 15°37'06.42"N 103°59'37.09"E สิ้นสุด 15°37'33.91"N 103°59'25.67"E	9,200,000	-	-	-	-	ระยะทางความยาวของถนนที่ปรับปรุงตามมาตรฐานงานทาง	การสัญจรไป-มาของประชาชนมีความสะดวกรวดเร็วและปลอดภัย	กองช่าง
221	ปรับปรุงถนนลาดยางผิวจราจร Asphaltic Concrete	”	- สายบ้านโคกกลาง ม.8 ต.หนองฮี อ.หนองฮี – เขตพื้นที่ ต.วารีสวัสดิ์ อ.พนมไพร ขนาดผิวจราจรกว้าง 6.00 เมตร ยาว 4,500 เมตร หนา 0.04 เมตร เริ่มต้น 15°37'15.62"N 103°59'28.77"E สิ้นสุด 15°37'28.76"N 103°59'25.88"E	3,120,000	3,000,000	3,000,000	3,000,000	3,000,000	”	”	”
222	ปรับปรุงถนนลาดยางผิวจราจร Asphaltic Concrete	”	- จากถนน อบจ.รอ.1051 บ้านหนองปักษา ต.หนองทัพไทย อ.พนมไพร – บ้านขมิ้น ต.เด่นราษฎร์ อ.หนองฮี ขนาดผิวจราจรกว้าง 7.00 เมตร ยาว 2,200 เมตร หนา 0.04 เมตร เริ่มต้น 15°37'36.6"N 103°57'57.8"E สิ้นสุด 15°36'28.0"N 103°57'45.9"E	5,540,000	-	-	-	-	”	”	”

ยุทธศาสตร์จังหวัดร้อยเอ็ดที่ 2 เสริมสร้างขีดความสามารถทางการแข่งขันด้านการลงทุน การบริการและการท่องเที่ยว

- ยุทธศาสตร์การพัฒนาขององค์กรปกครองส่วนท้องถิ่นในเขตจังหวัดร้อยเอ็ดที่ 1 การพัฒนาด้านโครงสร้างพื้นฐาน

1. ยุทธศาสตร์การพัฒนาด้านโครงสร้างพื้นฐาน

1.1 แผนงานอุตสาหกรรมและการโยธา

แบบ ผ.02

ที่	โครงการ/กิจกรรม	วัตถุประสงค์	เป้าหมาย (ผลผลิตของโครงการ)	งบประมาณ 2566 (บาท)	2567 (บาท)	2568 (บาท)	2569 (บาท)	2570 (บาท)	ตัวชี้วัด (KPI)	ผลที่คาดว่าจะได้รับ	หน่วยงานรับผิดชอบหลัก
223	ปรับปรุงถนนลาดยางผิวจราจร Asphaltic Concrete	เพื่อปรับปรุงถนนในการสัญจรไป-มาของประชาชนให้เกิดความสะดวกรวดเร็วและปลอดภัย	- จากถนน อบจ.รอ.1005 บ้านผำ ต.เมืองสรวง อ.เมืองสรวง - บ้านจ้อก้อ ต.น้ำคำ อ.สุวรรณภูมิ ขนาดผิวจราจรกว้าง 7.00 เมตร ยาว 1,100 เมตร เริ่มต้น 15°48'38.6"N 103°45'43.8"E สิ้นสุด 15°45'16.9"N 103°48'45.6"E	3,811,500	-	-	-	-	ระยะทางความยาวของถนนที่ปรับปรุงตามมาตรฐานงานทาง	การสัญจรไป-มาของประชาชนมีความสะดวกรวดเร็วและปลอดภัย	กองช่าง
224	ปรับปรุงถนนลาดยางผิวจราจร Asphaltic Concrete	”	- สายบ้านแคน ต.โหรา อ.อาจสามารถ – วังอีผุย - ทางหลวงชนบท รอ 3063 ต.เมืองสรวง อ.เมืองสรวง ขนาดผิวจราจรกว้าง 6.00 เมตร ยาว 1,200 เมตร เริ่มต้น 15°50'20.6"N 103°49'01.0"E สิ้นสุด 15°49'14.5"N 103°45'54.1"E	3,564,000	-	-	-	-	”	”	”
225	ปรับปรุงถนนลาดยางผิวจราจร Asphaltic Concrete	”	- สายบ้านหนองตาด ต.สิงห์โคก อ.เกษตรวิสัย - บ้านสูงยาง ต.คูเมือง อ.เมืองสรวง ขนาดผิวจราจรกว้าง 6.00 เมตร ยาว 2,000 เมตร เริ่มต้น 15°43'15.6"N 103°41'09.4"E สิ้นสุด 15°44'09.5"N 103°43'26.5"E	5,940,000	-	-	-	-	”	”	”

ยุทธศาสตร์จังหวัดร้อยเอ็ดที่ 2 เสริมสร้างขีดความสามารถทางการแข่งขันด้านการลงทุน การบริการและการท่องเที่ยว

- ยุทธศาสตร์การพัฒนาขององค์กรปกครองส่วนท้องถิ่นในเขตจังหวัดร้อยเอ็ดที่ 1 การพัฒนาด้านโครงสร้างพื้นฐาน

1. ยุทธศาสตร์การพัฒนาด้านโครงสร้างพื้นฐาน

1.1 แผนงานอุตสาหกรรมและการโยธา

แบบ ผ.02

ที่	โครงการ/กิจกรรม	วัตถุประสงค์	เป้าหมาย (ผลผลิตของโครงการ)	งบประมาณ					ตัวชี้วัด (KPI)	ผลที่คาดว่าจะได้รับ	หน่วยงานรับผิดชอบหลัก
				2566 (บาท)	2567 (บาท)	2568 (บาท)	2569 (บาท)	2570 (บาท)			
226	ปรับปรุงถนนลาดยางผิวจราจร Asphaltic Concrete	เพื่อปรับปรุงถนนในการสัญจรไป-มาของประชาชนให้เกิดความสะดวกรวดเร็วและปลอดภัย	- บ้านโปโล ต.ดอนโอง – บ้านหนองอึ่ง ต.เชียงใหม่ อ.โพธิ์ชัย ขนาดผิวจราจรกว้าง 6.00 เมตร ยาว 1,260 เมตร หนา 0.04 เมตร เริ่มต้น 16°12'40.5"N 103°47'15.2"E สิ้นสุด 16°13'23.2"N 103°48'12.1"E	4,000,000	-	-	-	-	ระยะทางความยาวของถนนที่ปรับปรุงตามมาตรฐานงานทาง	การสัญจรไป-มาของประชาชนมีความสะดวกรวดเร็วและปลอดภัย	กองช่าง
227	ปรับปรุงถนนลาดยางผิวจราจร Asphaltic Concrete	”	- สายบ้านดงมัน ต.สิงห์โคก อ.เกษตรวิสัย – บ้านพังหาด ต.คูเมือง อ.เมืองสรวง ขนาดผิวจราจรกว้าง 6.00 เมตร ยาว 2,500 เมตร เริ่มต้น 15°43'48.9"N 103°40'35.7"E สิ้นสุด 15°44'37.7"N 103°42'38.8"E	7,425,000	-	-	-	-	”	”	”
228	ปรับปรุงถนนลาดยางผิวจราจร Asphaltic Concrete	”	- สายบ้านดอนงิ้ว - บ้านดอนก่อ ต.หนองหิน อ.เมืองสรวง – เขตพื้นที่ ต.โหรา อ.อาจสามารถ ขนาดผิวจราจรกว้าง 6.00 เมตร ยาว 1,500 เมตร เริ่มต้น 15°46'48.1"N 103°47'54.4"E สิ้นสุด 15°47'41.1"N 103°48'17.3"E	5,130,000	-	-	-	-	”	”	”

ยุทธศาสตร์จังหวัดร้อยเอ็ดที่ 2 เสริมสร้างขีดความสามารถทางการแข่งขันด้านการลงทุน การบริการและการท่องเที่ยว

- ยุทธศาสตร์การพัฒนาขององค์กรปกครองส่วนท้องถิ่นในเขตจังหวัดร้อยเอ็ดที่ 1 การพัฒนาด้านโครงสร้างพื้นฐาน

1. ยุทธศาสตร์การพัฒนาด้านโครงสร้างพื้นฐาน

1.1 แผนงานอุตสาหกรรมและการโยธา

แบบ ผ.02

ที่	โครงการ/กิจกรรม	วัตถุประสงค์	เป้าหมาย (ผลผลิตของโครงการ)	งบประมาณ 2566 (บาท)	2567 (บาท)	2568 (บาท)	2569 (บาท)	2570 (บาท)	ตัวชี้วัด (KPI)	ผลที่คาดว่าจะได้รับ	หน่วยงานรับผิดชอบหลัก
229	ปรับปรุงถนนลาดยาง	เพื่อปรับปรุงถนนในการสัญจรไป-มาของประชาชนให้เกิดความสะดวกรวดเร็วและปลอดภัย	- จากถนน อบจ.รอ.1046 บ้านธาตุจอมศรี ต.คำพอุง อ.โพธิ์ชัย จ.ร้อยเอ็ด - บ้านด่านแต้ จังหวัดกาฬสินธุ์ (บ้านคำพอุง – ต.อัคคะคำ) ขนาดผิวจราจรกว้าง 6.00 เมตร ยาว 9,000 เมตร เริ่มต้น 16°22'22.1"N 103°49'39.6"E สิ้นสุด 16°23'09.9"N 103°44'03.2"E	10,800,000	10,800,000	10,800,000	10,800,000	10,800,000	ระยะทางความยาวของถนนที่ปรับปรุงตามมาตรฐานงานทาง	การสัญจรไป-มาของประชาชนมีความสะดวกรวดเร็วและปลอดภัย	กองช่าง
230	ซ่อมแซมถนนลาดยาง	เพื่อซ่อมแซมถนนในการสัญจรไป-มาของประชาชนให้เกิดความสะดวกรวดเร็วและปลอดภัย	- จากถนน อบจ.รอ.1011 (ไชยวารี - นาเลา) - บ้านอวยศรี ต.อัคคะคำ อ.โพธิ์ชัย ขนาดผิวจราจรกว้าง 6.00 เมตร ยาว 3,000 เมตร เริ่มต้น 16°25'11.6"N 103°45'60.0"E สิ้นสุด 16°26'07.6"N 103°47'00.6"E	4,000,000	4,000,000	4,000,000	3,000,000	3,000,000	ระยะทางความยาวของถนนที่ซ่อมแซมตามมาตรฐานงานทาง	”	”
231	ปรับปรุงถนนลาดยางผิวจราจร Asphaltic Concrete	เพื่อปรับปรุงถนนในการสัญจรไป-มาของประชาชนให้เกิดความสะดวกรวดเร็วและปลอดภัย	- สายบ้านน้ำเที่ยง ต.นางาม – บ้านไชยวาน ต.นาเลิง อ.เสลภูมิ ขนาดผิวจราจรกว้าง 5.00 เมตร ยาว 291 เมตร หนา 0.04 เมตร เริ่มต้น 15°54'53.7"N 103°58'22.4"E สิ้นสุด 15°56'14.3"N 103°54'09.7"E	500,000	-	-	-	-	ระยะทางความยาวของถนนที่ปรับปรุงตามมาตรฐานงานทาง	”	”

ยุทธศาสตร์จังหวัดร้อยเอ็ดที่ 2 เสริมสร้างขีดความสามารถทางการแข่งขันด้านการลงทุน การบริการและการท่องเที่ยว

- ยุทธศาสตร์การพัฒนาขององค์กรปกครองส่วนท้องถิ่นในเขตจังหวัดร้อยเอ็ดที่ 1 การพัฒนาด้านโครงสร้างพื้นฐาน

1. ยุทธศาสตร์การพัฒนาด้านโครงสร้างพื้นฐาน

แบบ ผ.02

1.1 แผนงานอุตสาหกรรมและการโยธา

ที่	โครงการ/กิจกรรม	วัตถุประสงค์	เป้าหมาย (ผลผลิตของโครงการ)	งบประมาณ					ตัวชี้วัด (KPI)	ผลที่คาดว่าจะได้รับ	หน่วยงานรับผิดชอบหลัก
				2566 (บาท)	2567 (บาท)	2568 (บาท)	2569 (บาท)	2570 (บาท)			
232	ปรับปรุงถนนลาดยาง	เพื่อปรับปรุงถนนในการสัญจรไป-มาของประชาชนให้เกิดความสะดวกรวดเร็วและปลอดภัย	- สายบ้านหนองแคน ต.หนองหลวง – บ้านหนองสำราญ ต.หนองหลวง อ.เสลภูมิ ขนาดผิวจราจรกว้าง 4 - 5 เมตร ยาว 3,000 เมตร เริ่มต้น 16°08'43.4"N 103°56'34.9"E สิ้นสุด 16°08'52.8"N 103°55'48.9"E	810,000	-	-	-	-	ระยะทางความยาวของถนนที่ปรับปรุงตามมาตรฐานงานทาง	การสัญจรไป-มาของประชาชนมีความสะดวกรวดเร็วและปลอดภัย	กองช่าง
233	ปรับปรุงถนนลาดยาง (ฉาบผิว Asphalt Concrete)	”	- จากถนน อบจ.รอ.1032 บ้านโคกสี ต.ชุมพร - บ้านชมสะอาด ต.ชมสะอาด อ.เมยวดี ขนาดผิวจราจรกว้าง 6.00 เมตร ยาว 3,500 เมตร หนา 0.40 เมตร เริ่มต้น 16°21'25.9"N 104°05'39.5"E สิ้นสุด 16°23'42.2"N 104°05'04.6"E	7,560,000	-	-	-	-	”	”	”
234	ปรับปรุงถนนลาดยาง (ฉาบผิว Asphalt Concrete)	”	- จากถนน อบจ.รอ.1044 สายบ้านหนองสะเดา ต.ชมสะอาด – บ้านบุ่งเลิศ ต.บุ่งเลิศ อ.เมยวดี ขนาดผิวจราจรกว้าง 6.00 เมตร ยาว 2,500 เมตร หนา 0.40 เมตร เริ่มต้น 16°23'19.6"N 104°05'34.2"E สิ้นสุด 16°25'09.1"N 104°09'13.8"E	5,400,000	-	-	-	-	”	”	”

ยุทธศาสตร์จังหวัดร้อยเอ็ดที่ 2 เสริมสร้างขีดความสามารถทางการแข่งขันด้านการลงทุน การบริการและการท่องเที่ยว

- ยุทธศาสตร์การพัฒนาขององค์กรปกครองส่วนท้องถิ่นในเขตจังหวัดร้อยเอ็ดที่ 1 การพัฒนาด้านโครงสร้างพื้นฐาน

1. ยุทธศาสตร์การพัฒนาด้านโครงสร้างพื้นฐาน

1.1 แผนงานอุตสาหกรรมและการโยธา

แบบ ผ.02

ที่	โครงการ/กิจกรรม	วัตถุประสงค์	เป้าหมาย (ผลผลิตของโครงการ)	งบประมาณ					ตัวชี้วัด (KPI)	ผลที่คาดว่าจะได้รับ	หน่วยงานรับผิดชอบหลัก
				2566 (บาท)	2567 (บาท)	2568 (บาท)	2569 (บาท)	2570 (บาท)			
235	ปรับปรุงถนนลาดยาง (ฉาบผิว Asphalt Concrete)	เพื่อปรับปรุงถนนในการสัญจรไป-มาของประชาชนให้เกิดความสะดวกรวดเร็วและปลอดภัย	- จากถนน อบจ.รอ. 1073 บ้านคำนางตุ้ม ม.5 ต.บุ่งเลิศ – บ้านหนองสะเดา ต.ชมสะอาด อ.เมยวดี ขนาดผิวจราจรกว้าง 6.00 เมตร ยาว 3,000 เมตร หนา 0.40 เมตร เริ่มต้น 16°24'44.3"N 104°06'41.3" สิ้นสุด 16°23'52.4"N 104°05'15.7"E	6,480,000	-	-	-	-	ระยะทางความยาวของถนนที่ปรับปรุงตามมาตรฐานงานทาง	การสัญจรไป-มาของประชาชนมีความสะดวกรวดเร็วและปลอดภัย	กองช่าง
236	ปรับปรุงถนนลาดยาง (ฉาบผิว Asphalt Concrete)	”	- จากถนน อบจ.รอ. 1082 บ้านชมสะอาด ม.1 ต.ชมสะอาด – บ้านคำนางตุ้ม ม.5 ต.บุ่งเลิศ อ.เมยวดี ขนาดผิวจราจรกว้าง 6.00 เมตร ยาว 3,200 เมตร หนา 0.40 เมตร เริ่มต้น 16°23'25.9"N 104°06'03.5"E สิ้นสุด 16°24'47.6"N 104°06'46.1"E	6,912,000	-	-	-	-	”	”	”
237	ปรับปรุงถนนลาดยาง (ฉาบผิว Asphalt Concrete)	”	- สายบ้านบุ่งเลิศ ต.บุ่งเลิศ – บ้านหนองสองห้อง ต.เมยวดี อ.เมยวดี ขนาดผิวจราจรกว้าง 6.00 เมตร ยาว 3,500 เมตร หนา 0.40 เมตร เริ่มต้น 16°25'36.5"N 104°09'45.0"E สิ้นสุด 15°43'51.7"N 102°47'09.8"E	7,560,000	-	-	-	-	”	”	”

ยุทธศาสตร์จังหวัดร้อยเอ็ดที่ 2 เสริมสร้างขีดความสามารถทางการแข่งขันด้านการลงทุน การบริการและการท่องเที่ยว

- ยุทธศาสตร์การพัฒนาขององค์กรปกครองส่วนท้องถิ่นในเขตจังหวัดร้อยเอ็ดที่ 1 การพัฒนาด้านโครงสร้างพื้นฐาน

1. ยุทธศาสตร์การพัฒนาด้านโครงสร้างพื้นฐาน

1.1 แผนงานอุตสาหกรรมและการโยธา

แบบ ผ.02

ที่	โครงการ/กิจกรรม	วัตถุประสงค์	เป้าหมาย (ผลผลิตของโครงการ)	งบประมาณ					ตัวชี้วัด (KPI)	ผลที่คาดว่าจะได้รับ	หน่วยงานรับผิดชอบหลัก
				2566 (บาท)	2567 (บาท)	2568 (บาท)	2569 (บาท)	2570 (บาท)			
238	ปรับปรุงถนนลาดยาง (ฉาบผิว Asphalt Concrete)	เพื่อปรับปรุงถนนในการสัญจรไป-มาของประชาชนให้เกิดความสะดวกรวดเร็วและปลอดภัย	- สายบ้านหนองสองห้อง ต.เมยวดี – ทางหลวงหมายเลข 2418 อ.เมยวดี ขนาดผิวจราจรกว้าง 6.00 เมตร ยาว 3,000 เมตร หนา 0.40 เมตร เริ่มต้น 16°23'54.8"N 104°10'19.4"E สิ้นสุด 16°22'25.1"N 104°03'31.0"E	6,480,000	-	-	-	-	ระยะทางความยาวของถนนที่ปรับปรุงตามมาตรฐานงานทาง	การสัญจรไป-มาของประชาชนมีความสะดวกรวดเร็วและปลอดภัย	กองช่าง
239	ปรับปรุงถนนลาดยาง (ฉาบผิว Asphalt Concrete)	”	- สายบ้านวังใหญ่ ต.กกโพธิ์ – บ้านกกตาล ต.หนองขุ่นใหญ่ อ.หนองพอก ขนาดผิวจราจรกว้าง 6.00 เมตร ยาว 6,000 เมตร หนา 0.40 เมตร เริ่มต้น 16°16'24.0"N 104°05'30.5"E สิ้นสุด 16°13'40.9"N 104°08'17.1"E	6,968,000	6,000,000	-	-	-	”	”	”
240	ปรับปรุงถนนลาดยาง (ฉาบผิว Asphalt Concrete)	”	- สายบ้านกุดเต่า ม.3 ต.กกโพธิ์ – ทางหลวงหมายเลข 2136 อ.หนองพอก ขนาดผิวจราจรกว้าง 6.00 เมตร ยาว 2,500 เมตร หนา 0.40 เมตร เริ่มต้น 16°18'08.3"N 104°06'06.0"E สิ้นสุด 16°16'38.9"N 104°06'21.3"E	5,400,000	-	-	-	-	”	”	”

ยุทธศาสตร์จังหวัดร้อยเอ็ดที่ 2 เสริมสร้างขีดความสามารถทางการแข่งขันด้านการลงทุน การบริการและการท่องเที่ยว

- ยุทธศาสตร์การพัฒนาขององค์กรปกครองส่วนท้องถิ่นในเขตจังหวัดร้อยเอ็ดที่ 1 การพัฒนาด้านโครงสร้างพื้นฐาน

1. ยุทธศาสตร์การพัฒนาด้านโครงสร้างพื้นฐาน

1.1 แผนงานอุตสาหกรรมและการโยธา

แบบ ผ.02

ที่	โครงการ/กิจกรรม	วัตถุประสงค์	เป้าหมาย (ผลผลิตของโครงการ)	งบประมาณ					ตัวชี้วัด (KPI)	ผลที่คาดว่าจะได้รับ	หน่วยงานรับผิดชอบหลัก
				2566 (บาท)	2567 (บาท)	2568 (บาท)	2569 (บาท)	2570 (บาท)			
241	ปรับปรุงถนนลาดยาง (ฉาบผิว Asphalt Concrete)	เพื่อปรับปรุงถนนในการสัญจรไป-มาของประชาชนให้เกิดความสะดวกรวดเร็วและปลอดภัย	- สายบ้านท่าสีดา – บ้านคูเมือง ต.ท่าสีดา อ.หนองพอก ขนาดผิวจราจรกว้าง 6.00 เมตร ยาว 3,200 เมตร หนา 0.40 เมตร เริ่มต้น 16°12'33.8"N 104°12'35.6"E สิ้นสุด 16°10'54.2"N 104°12'20.0"E	6,912,000	-	-	-	-	ระยะทางความยาวของถนนที่ปรับปรุงตามมาตรฐานงานทาง	การสัญจรไป-มาของประชาชนมีความสะดวกรวดเร็วและปลอดภัย	กองช่าง
242	ปรับปรุงถนนลาดยาง (ฉาบผิว Asphalt Concrete)	”	- สายบ้านโนนปลาเข็ง – บ้านเหล่าโพนงาม ต.ภูเขาทอง อ.หนองพอก ขนาดผิวจราจรกว้าง 6.00 เมตร ยาว 3,000 เมตร หนา 0.40 เมตร เริ่มต้น 16°21'25.6"N 104°11'38.4"E สิ้นสุด 16°22'29.7"N 104°12'24.6"E	6,480,000	-	-	-	-	”	”	”
243	ปรับปรุงถนนลาดยาง (ฉาบผิว Asphalt Concrete)	”	- สายบ้านหนองแวงดง – บ้านโนนสะอาด ต.บึงงาม อ.หนองพอก ขนาดผิวจราจรกว้าง 6.00 เมตร ยาว 2,000 เมตร หนา 0.40 เมตร เริ่มต้น 16°20'52.5"N 104°15'44.4"E สิ้นสุด 16°21'23.7"N 104°15 07.7"E	4,320,000	-	-	-	-	”	”	”

ยุทธศาสตร์จังหวัดร้อยเอ็ดที่ 2 เสริมสร้างขีดความสามารถทางการแข่งขันด้านการลงทุน การบริการและการท่องเที่ยว

- ยุทธศาสตร์การพัฒนาขององค์กรปกครองส่วนท้องถิ่นในเขตจังหวัดร้อยเอ็ดที่ 1 การพัฒนาด้านโครงสร้างพื้นฐาน

1. ยุทธศาสตร์การพัฒนาด้านโครงสร้างพื้นฐาน

1.1 แผนงานอุตสาหกรรมและการโยธา

แบบ ผ.02

ที่	โครงการ/กิจกรรม	วัตถุประสงค์	เป้าหมาย (ผลผลิตของโครงการ)	งบประมาณ					ตัวชี้วัด (KPI)	ผลที่คาดว่าจะได้รับ	หน่วยงานรับผิดชอบหลัก
				2566 (บาท)	2567 (บาท)	2568 (บาท)	2569 (บาท)	2570 (บาท)			
244	ปรับปรุงถนนลาดยาง (ฉาบผิว Asphalt Concrete)	เพื่อปรับปรุงถนนในการสัญจรไป-มาของประชาชนให้เกิดความสะดวกรวดเร็วและปลอดภัย	- สายบ้านหนองคำน้อย ต.ภูเขาทอง อ.หนองพอก – เขตพื้นที่ อ.เมยวดี ขนาดผิวจราจรกว้าง 6.00 เมตร ยาว 4,000 เมตร หนา 0.40 เมตร เริ่มต้น 16°24'31.5"N 104°14'47.2"E สิ้นสุด 16°18'08.3"N 104°06'06.0"E	4,640,000	4,000,000	-	-	-	ระยะทางความยาวของถนนที่ปรับปรุงตามมาตรฐานงานทาง	การสัญจรไป-มาของประชาชนมีความสะดวกรวดเร็วและปลอดภัย	กองช่าง
245	ปรับปรุงถนนลาดยาง (ฉาบผิว Asphalt Concrete)	”	- สายบ้านท่าส้มป่อย ต.ผาน้ำย้อย – บ้านเหล่าหม้อ ต.โคกสว่าง อ.หนองพอก ขนาดผิวจราจรกว้าง 6.00 เมตร ยาว 2,500 เมตร หนา 0.40 เมตร เริ่มต้น 16°19'03.1"N 104°17'20.2"E สิ้นสุด 16°18'19.1"N 104°17'10.4"E	5,400,000	-	-	-	-	”	”	”
246	ปรับปรุงถนนลาดยาง (ฉาบผิว Asphalt Concrete)	”	- สายบ้านโนนสวาสดิ์ ต.รอบเมือง –บ้านแก้ง ต.โคกสว่าง อ.หนองพอก ขนาดผิวจราจรกว้าง 6.00 เมตร ยาว 2,500 เมตร หนา 0.40 เมตร เริ่มต้น 16°18'38.6"N 104°12'14.4"E สิ้นสุด 16°16'12.7"N 104°16'33.8"E	5,400,000	-	-	-	-	”	”	”

ยุทธศาสตร์จังหวัดร้อยเอ็ดที่ 2 เสริมสร้างขีดความสามารถทางการแข่งขันด้านการลงทุน การบริการและการท่องเที่ยว

- ยุทธศาสตร์การพัฒนาขององค์กรปกครองส่วนท้องถิ่นในเขตจังหวัดร้อยเอ็ดที่ 1 การพัฒนาด้านโครงสร้างพื้นฐาน

1. ยุทธศาสตร์การพัฒนาด้านโครงสร้างพื้นฐาน

1.1 แผนงานอุตสาหกรรมและการโยธา

แบบ ผ.02

ที่	โครงการ/กิจกรรม	วัตถุประสงค์	เป้าหมาย (ผลผลิตของโครงการ)	งบประมาณ					ตัวชี้วัด (KPI)	ผลที่คาดว่าจะได้รับ	หน่วยงานรับผิดชอบหลัก
				2566 (บาท)	2567 (บาท)	2568 (บาท)	2569 (บาท)	2570 (บาท)			
247	ปรับปรุงถนนลาดยางผิวจราจร Asphalt Concrete	เพื่อปรับปรุงถนนในการสัญจรไป-มาของประชาชนให้เกิดความสะดวกรวดเร็วและปลอดภัย	- จากถนน อบจ.รอ.1006 บ้านหวายหลึม – บ้านไผ่ล้อม อำเภอเชียงขวัญ ขนาดผิวจราจรกว้าง 6.00 เมตร ยาว 2,400 เมตร หนา 0.40 เมตร เริ่มต้น 16°10'19.9"N 103°43'22.4"E สิ้นสุด 16°11'32.4"N 103°43'04.4"E	7,120,000	-	-	-	-	ระยะทางความยาวของถนนที่ปรับปรุงตามมาตรฐานงานทาง	การสัญจรไป-มาของประชาชนมีความสะดวกรวดเร็วและปลอดภัย	กองช่าง
248	ปรับปรุงถนนลาดยางผิวจราจร Asphalt Concrete	”	- จากถนน อบจ.รอ.1028 บ้านดอนขี – บ้านหวายหลึม อ.เชียงขวัญ ขนาดผิวจราจรกว้าง 6.00 เมตร ยาว 1,770 เมตร หนา 0.40 เมตร เริ่มต้น 16°08'02.0"N 103°43'24.9"E สิ้นสุด 16°07'10.8"N 103°43'41.9"E	5,250,000	-	-	-	-	”	”	”
249	ปรับปรุงถนนลาดยาง (ฉาบผิว Asphalt Concrete)	”	- จากถนน อบจ.รอ.1033 บ้านดอนแดง – บ้านบุ่งคล้า อ.เชียงขวัญ ขนาดผิวจราจรกว้าง 7.00 เมตร ยาว 650 เมตร หนา 0.40 เมตร เริ่มต้น 16°10'12.5"N 103°43'20.3"E สิ้นสุด 16°10'08.0"N 103°43'51.6"E	2,250,000	-	-	-	-	”	”	”

ยุทธศาสตร์จังหวัดร้อยเอ็ดที่ 2 เสริมสร้างขีดความสามารถทางการแข่งขันด้านการลงทุน การบริการและการท่องเที่ยว

- ยุทธศาสตร์การพัฒนาขององค์กรปกครองส่วนท้องถิ่นในเขตจังหวัดร้อยเอ็ดที่ 1 การพัฒนาด้านโครงสร้างพื้นฐาน

1. ยุทธศาสตร์การพัฒนาด้านโครงสร้างพื้นฐาน

1.1 แผนงานอุตสาหกรรมและการโยธา

แบบ ผ.02

ที่	โครงการ/กิจกรรม	วัตถุประสงค์	เป้าหมาย (ผลผลิตของโครงการ)	งบประมาณ					ตัวชี้วัด (KPI)	ผลที่คาดว่าจะได้รับ	หน่วยงานรับผิดชอบหลัก
				2566 (บาท)	2567 (บาท)	2568 (บาท)	2569 (บาท)	2570 (บาท)			
250	ปรับปรุงถนนลาดยางผิวจราจร Asphalt Concrete	เพื่อปรับปรุงถนนในการสัญจรไป-มาของประชาชนให้เกิดความสะดวกรวดเร็วและปลอดภัย	- จากถนน อบจ.รอ.1007 บ้านเหล่างิ้ว – บ้านอนามัย อ.จังหาร ขนาดผิวจราจรกว้าง 6.00 เมตร ยาว 3,000 เมตร หนา 0.40 เมตร เริ่มต้น 16°09'36.5"N 103°36'30.5"E สิ้นสุด 16°09'54.8"N 103°32'33.7"E	4,910,000	4,000,000	-	-	-	ระยะทางความยาวของถนนที่ปรับปรุงตามมาตรฐานงานทาง	การสัญจรไป-มาของประชาชนมีความสะดวกรวดเร็วและปลอดภัย	กองช่าง
251	ปรับปรุงถนนลาดยางผิวจราจร Asphalt Concrete	”	- จากถนน อบจ.รอ.1008 บ้านเหล่างิ้ว – บ้านเขือง อ.จังหาร ขนาดผิวจราจรกว้าง 6.00 เมตร ยาว 3,000 เมตร หนา 0.40 เมตร เริ่มต้น 16°09'27.5"N 103°37'30.0"E สิ้นสุด 16°09'15.9"N 103°42'18.2"E	4,910,000	4,000,000	-	-	-	”	”	”
252	ปรับปรุงถนนลาดยาง	”	- สายบ้านหางกุด ม.5 ต.น้ำใส – บ้านผือฮี ม.11 ต.ดงแดง อ.จตุรพักตรพิมาน ขนาดผิวจราจรกว้าง 6.00 เมตร ยาว 2,300 เมตร หนา 0.40 เมตร เริ่มต้น 15°53'53.8"N 103°36'25.9"E สิ้นสุด 15°26'12.3"N 103°58'46.0"E	7,314,000	-	-	-	-	”	”	”

ยุทธศาสตร์จังหวัดร้อยเอ็ดที่ 2 เสริมสร้างขีดความสามารถทางการแข่งขันด้านการลงทุน การบริการและการท่องเที่ยว

- ยุทธศาสตร์การพัฒนาขององค์กรปกครองส่วนท้องถิ่นในเขตจังหวัดร้อยเอ็ดที่ 1 การพัฒนาด้านโครงสร้างพื้นฐาน

1. ยุทธศาสตร์การพัฒนาด้านโครงสร้างพื้นฐาน

1.1 แผนงานอุตสาหกรรมและการโยธา

แบบ ผ.02

ที่	โครงการ/กิจกรรม	วัตถุประสงค์	เป้าหมาย (ผลผลิตของโครงการ)	งบประมาณ					ตัวชี้วัด (KPI)	ผลที่คาดว่าจะได้รับ	หน่วยงานรับผิดชอบหลัก
				2566 (บาท)	2567 (บาท)	2568 (บาท)	2569 (บาท)	2570 (บาท)			
253	ปรับปรุงถนนลาดยาง	เพื่อปรับปรุงถนนในการสัญจรไป-มาของประชาชนให้เกิดความสะดวกรวดเร็วและปลอดภัย	- จากถนน อบจ.รอ.1001 บ้านขุมดิน ต.น้ำใส อ.จตุรพักตรพิมาน - บ.โหง่ ต.บ้านดู่ อ.อาจสามารถ ขนาดผิวจราจรกว้าง 6.00 เมตร ยาว 5,000 เมตร เริ่มต้น 15°54'08.7"N 103°35'57.0"E สิ้นสุด 15°52'14.1"N 103°42'52.2"E	3,900,000	3,000,000	3,000,000	3,000,000	3,000,000	ระยะทางความยาวของถนนที่ปรับปรุงตามมาตรฐานงานทาง	การสัญจรไป-มาของประชาชนมีความสะดวกรวดเร็วและปลอดภัย	กองช่าง
254	ปรับปรุงถนนลาดยาง	”	- สายบ้านลิ้นฟ้า - บ้านหนองแก ต.ลิ้นฟ้า อ.จตุรพักตรพิมาน ขนาดผิวจราจรกว้าง 6.00 เมตร ยาว 900 เมตร เริ่มต้น 15°50'49.0"N 103°33'22.0"E สิ้นสุด 15°46'33.1"N 103°26'41.8"E	2,862,000	-	-	-	-	”	”	”
255	ปรับปรุงถนนลาดยาง	”	- สายบ้านหนองแวง ต.หนองผือ - บ้านหนองฮู ต.ดู่น้อย อ.จตุรพักตรพิมาน จ.ร้อยเอ็ด – เขตพื้นที่ ต.หนองไฮ อ.วาปีปทุม จ. มหาสารคาม ขนาดผิวจราจรกว้าง 6.00 เมตร ยาว 1,800 เมตร เริ่มต้น 15°49'03.8"N 103°29'45.4"E สิ้นสุด 15°49'06.5"N 103°26'45.9"E	5,724,000	-	-	-	-	”	”	”

ยุทธศาสตร์จังหวัดร้อยเอ็ดที่ 2 เสริมสร้างขีดความสามารถทางการแข่งขันด้านการลงทุน การบริการและการท่องเที่ยว

- ยุทธศาสตร์การพัฒนาขององค์กรปกครองส่วนท้องถิ่นในเขตจังหวัดร้อยเอ็ดที่ 1 การพัฒนาด้านโครงสร้างพื้นฐาน

1. ยุทธศาสตร์การพัฒนาด้านโครงสร้างพื้นฐาน

1.1 แผนงานอุตสาหกรรมและการโยธา

แบบ ผ.02

ที่	โครงการ/กิจกรรม	วัตถุประสงค์	เป้าหมาย (ผลผลิตของโครงการ)	งบประมาณ					ตัวชี้วัด (KPI)	ผลที่คาดว่าจะได้รับ	หน่วยงานรับผิดชอบหลัก
				2566 (บาท)	2567 (บาท)	2568 (บาท)	2569 (บาท)	2570 (บาท)			
256	ปรับปรุงถนนลาดยาง	เพื่อปรับปรุงถนนในการสัญจรไป-มาของประชาชนให้เกิดความสะดวกรวดเร็วและปลอดภัย	- จากทางหลวงหมายเลข 2392 – บ้านหนองผง ต.อีง่อง อ.จตุรพักตรพิมาน ขนาดผิวจราจรกว้าง 6.00 เมตร ยาว 2,000 เมตร เริ่มต้น 15°46'13.1"N 103°29'14.8"E สิ้นสุด 15°46'21.3"N 103°30'52.2"E	6,360,000	-	-	-	-	ระยะทางความยาวของถนนที่ปรับปรุงตามมาตรฐานงานทาง	การสัญจรไป-มาของประชาชนมีความสะดวกรวดเร็วและปลอดภัย	กองช่าง
257	ปรับปรุงถนนลาดยาง	”	- จากถนน อบจ.รอ.1024 บ้านคุ้มเหนือ ต.หัวช้าง อ.จตุรพักตรพิมาน – บ้านหนองห้างน้อย ต.หนองแวงควง อ.ศรีสมเด็จ ขนาดผิวจราจรกว้าง 6.00 เมตร ยาว 2,500 เมตร เริ่มต้น 15°50'41.1"N 103°33'21.9"E สิ้นสุด 15°56'56.6"N 103°31'07.9"E	7,950,000	-	-	-	-	”	”	”
258	ปรับปรุงถนนลาดยางผิวจราจร Asphalt Concrete	”	- จากถนน อบจ.รอ. 1094 บ้านบาก ต.บ้านบาก – บ้านหนองแวงควง ต.หนองแวงควง อ.ศรีสมเด็จ ขนาดผิวจราจรกว้าง 5.00 เมตร ยาว 3,800 เมตร เริ่มต้น 15°59'07.8"N 103°30'37.2"E สิ้นสุด 15°57'08.0"N 103°30'56.3"E	6,840,000	-	-	-	-	”	”	”

ยุทธศาสตร์จังหวัดร้อยเอ็ดที่ 2 เสริมสร้างขีดความสามารถทางการแข่งขันด้านการลงทุน การบริการและการท่องเที่ยว

- ยุทธศาสตร์การพัฒนาขององค์กรปกครองส่วนท้องถิ่นในเขตจังหวัดร้อยเอ็ดที่ 1 การพัฒนาด้านโครงสร้างพื้นฐาน

1. ยุทธศาสตร์การพัฒนาด้านโครงสร้างพื้นฐาน

1.1 แผนงานอุตสาหกรรมและการโยธา

แบบ ผ.02

ที่	โครงการ/กิจกรรม	วัตถุประสงค์	เป้าหมาย (ผลผลิตของโครงการ)	งบประมาณ					ตัวชี้วัด (KPI)	ผลที่คาดว่าจะได้รับ	หน่วยงานรับผิดชอบหลัก
				2566 (บาท)	2567 (บาท)	2568 (บาท)	2569 (บาท)	2570 (บาท)			
259	ปรับปรุงถนนลาดยางผิวจราจร Asphalt Concrete	เพื่อปรับปรุงถนนในการสัญจรไป-มาของประชาชนให้เกิดความสะดวกรวดเร็วและปลอดภัย	- จากถนน อบจ.รอ.1094 บ้านหนองใหญ่ – บ้านเหล่ากลาง ต.หนองใหญ่ อ.ศรีสมเด็จ ขนาดผิวจราจรกว้าง 6.00 เมตร ยาว 4,700 เมตร เริ่มต้น 16°01'47.8"N 103°33'51.2"E สิ้นสุด 16°02'32.0"N 103°32'03.9"E	5,832,000	4,320,000	-	-	-	ระยะทางความยาวของถนนที่ปรับปรุงตามมาตรฐานงานทาง	การสัญจรไป-มาของประชาชนมีความสะดวกรวดเร็วและปลอดภัย	กองช่าง
260	ปรับปรุงถนนลาดยางผิวจราจร Asphalt Concrete	”	- จากถนน อบจ.รอ. 1096 จากแยกทางหลวงหมายเลข 2387 – บ้านก่อ – บ้านศรีสมเด็จ ต.ศรีสมเด็จ อ.ศรีสมเด็จ ขนาดผิวจราจรกว้าง 5.00 เมตร ยาว 3,300 เมตร เริ่มต้น 16°00'17.2"N 103°28'25.1"E สิ้นสุด 15°59'19.8"N 103°29'34.8"E	5,940,000	-	-	-	-	”	”	”
261	ปรับปรุงถนนลาดยางผิวจราจร Asphalt Concrete	”	- จากถนน อบจ.รอ.1097 บ้านโพธิ์ทอง ต.โพธิ์ทอง – บ้านเมืองเปลือย – บ้านท่าแร่ ต.เมืองเปลือย อ.ศรีสมเด็จ ขนาดผิวจราจรกว้าง 5.00 เมตร ยาว 5,600 เมตร เริ่มต้น 15°59'07.3"N 103°32'58.5"E สิ้นสุด 16°00'51.1"N 103°31'37.7"E	5,080,000	5,000,000	-	-	-	”	”	”

ยุทธศาสตร์จังหวัดร้อยเอ็ดที่ 2 เสริมสร้างขีดความสามารถทางการแข่งขันด้านการลงทุน การบริการและการท่องเที่ยว

- ยุทธศาสตร์การพัฒนาขององค์กรปกครองส่วนท้องถิ่นในเขตจังหวัดร้อยเอ็ดที่ 1 การพัฒนาด้านโครงสร้างพื้นฐาน

1. ยุทธศาสตร์การพัฒนาด้านโครงสร้างพื้นฐาน

1.1 แผนงานอุตสาหกรรมและการโยธา

แบบ ผ.02

ที่	โครงการ/กิจกรรม	วัตถุประสงค์	เป้าหมาย (ผลผลิตของโครงการ)	งบประมาณ					ตัวชี้วัด (KPI)	ผลที่คาดว่าจะได้รับ	หน่วยงานรับผิดชอบหลัก
				2566 (บาท)	2567 (บาท)	2568 (บาท)	2569 (บาท)	2570 (บาท)			
262	ปรับปรุงถนนลาดยางผิวจราจร Asphalt Concrete	เพื่อปรับปรุงถนนในการสัญจรไป-มาของประชาชนให้เกิดความสะดวกรวดเร็วและปลอดภัย	- จากถนน อบจ.รอ. 2006 บ้านศรีสมเด็จ – บ้านบุมะเขือ – บ้านหนองแสบง ต.ศรีสมเด็จ อ.ศรีสมเด็จ ขนาดผิวจราจรกว้าง 5.00 เมตร ยาว 2,400 เมตร เริ่มต้น 15°59'18.0"N 103°29'38.9"E สิ้นสุด 15°58'02.8"N 103°29'30.5"E	4,320,000	-	-	-	-	ระยะทางความยาวของถนนที่ปรับปรุงตามมาตรฐานงานทาง	การสัญจรไป-มาของประชาชนมีความสะดวกรวดเร็วและปลอดภัย	กองช่าง
263	ปรับปรุงถนนลาดยางผิวจราจร Asphalt Concrete	”	- สายบ้านสวนจิก ต.สวนจิก – เขตพื้นที่ ต.ศรีสมเด็จ อ.ศรีสมเด็จ ขนาดผิวจราจรกว้าง 5.00 เมตร ยาว 2,600 เมตร เริ่มต้น 16°03'33.2"N 103°28'47.4"E สิ้นสุด 16°02'47.2"N 103°29'43.5"E	4,680,000	-	-	-	-	”	”	”
264	ปรับปรุงถนนลาดยางผิวจราจร Asphalt Concrete	”	- จากสามแยกถนนโยธาฯ – บ้านโดนน้อย – บ้านหนองสองห้อง ต.หนองใหญ่ อ.ศรีสมเด็จ ขนาดผิวจราจรกว้าง 5.00 เมตร ยาว 2,100 เมตร เริ่มต้น 15°59'10.3"N 103°30'43.1"E สิ้นสุด 16°00'18.1"N 103°30'39.7"E	3,780,000	-	-	-	-	”	”	”

ยุทธศาสตร์จังหวัดร้อยเอ็ดที่ 2 เสริมสร้างขีดความสามารถทางการแข่งขันด้านการลงทุน การบริการและการท่องเที่ยว

- ยุทธศาสตร์การพัฒนาขององค์กรปกครองส่วนท้องถิ่นในเขตจังหวัดร้อยเอ็ดที่ 1 การพัฒนาด้านโครงสร้างพื้นฐาน

1. ยุทธศาสตร์การพัฒนาด้านโครงสร้างพื้นฐาน

1.1 แผนงานอุตสาหกรรมและการโยธา

แบบ ผ.02

ที่	โครงการ/กิจกรรม	วัตถุประสงค์	เป้าหมาย (ผลผลิตของโครงการ)	งบประมาณ					ตัวชี้วัด (KPI)	ผลที่คาดว่าจะได้รับ	หน่วยงานรับผิดชอบหลัก
				2566 (บาท)	2567 (บาท)	2568 (บาท)	2569 (บาท)	2570 (บาท)			
265	ปรับปรุงถนนลาดยางผิวจราจร Asphalt Concrete	เพื่อปรับปรุงถนนในการสัญจรไป-มาของประชาชนให้เกิดความสะดวกรวดเร็วและปลอดภัย	- สายบ้านหัวหนองแวง ต.สวนจิก – บ้านกลาง ต.หนองใหญ่ อ.ศรีสมเด็จ ขนาดผิวจราจรกว้าง 5.00 เมตร ยาว 2,000 เมตร เริ่มต้น 16°02'34.5"N 103°28'37.7"E สิ้นสุด 16°00'18.1"N 103°30'39.7"E	3,600,000	-	-	-	-	ระยะทางความยาวของถนนที่ปรับปรุงตามมาตรฐานงานทาง	การสัญจรไป-มาของประชาชนมีความสะดวกรวดเร็วและปลอดภัย	กองช่าง
266	ปรับปรุงถนนลาดยางผิวจราจร Asphalt Concrete	”	- สายบ้านกล้วย ต.สวนจิก – บ้านหนองสองห้อง ต.ศรีสมเด็จ อ.ศรีสมเด็จ ขนาดผิวจราจรกว้าง 5.00 เมตร ยาว 1,900 เมตร เริ่มต้น 16°00'44.2"N 103°31'28.1"E สิ้นสุด 16°00'18.1"N 103°30'39.7"E	3,420,000	-	-	-	-	”	”	”
267	ปรับปรุงถนนลาดยางผิวจราจร Asphalt Concrete	”	- สายบ้านสวนจิก ต.สวนจิก – บ้านโคกกลาง ต.โพธิ์สัย อ.ศรีสมเด็จ ขนาดผิวจราจรกว้าง 5.00 เมตร ยาว 2,900 เมตร เริ่มต้น 16°04'07.8"N 103°28'51.5"E สิ้นสุด 16°04'56.6"N 103°27'39.9"E	5,220,000	-	-	-	-	”	”	”

ยุทธศาสตร์จังหวัดร้อยเอ็ดที่ 2 เสริมสร้างขีดความสามารถทางการแข่งขันด้านการลงทุน การบริการและการท่องเที่ยว

- ยุทธศาสตร์การพัฒนาขององค์กรปกครองส่วนท้องถิ่นในเขตจังหวัดร้อยเอ็ดที่ 1 การพัฒนาด้านโครงสร้างพื้นฐาน

1. ยุทธศาสตร์การพัฒนาด้านโครงสร้างพื้นฐาน

1.1 แผนงานอุตสาหกรรมและการโยธา

แบบ ผ.02

ที่	โครงการ/กิจกรรม	วัตถุประสงค์	เป้าหมาย (ผลผลิตของโครงการ)	งบประมาณ					ตัวชี้วัด (KPI)	ผลที่คาดว่าจะได้รับ	หน่วยงานรับผิดชอบหลัก
				2566 (บาท)	2567 (บาท)	2568 (บาท)	2569 (บาท)	2570 (บาท)			
268	ปรับปรุงถนนลาดยางผิวจราจร Asphalt Concrete	เพื่อปรับปรุงถนนในการสัญจรไป-มาของประชาชนให้เกิดความสะดวกรวดเร็วและปลอดภัย	- สายบ้านหนองโก ต.ศรีสมเด็จ – บ้านขุมดิน ต.หนองแวงควง อ.ศรีสมเด็จ ขนาดผิวจราจรกว้าง 5.00 เมตร ยาว 3,000 เมตร เริ่มต้น 15°57'53.6"N 103°28'35.7"E สิ้นสุด 15°56'33.5"N 103°29'26.6"E	5,400,000	-	-	-	-	ระยะทางความยาวของถนนที่ปรับปรุงตามมาตรฐานงานทาง	การสัญจรไป-มาของประชาชนมีความสะดวกรวดเร็วและปลอดภัย	กองช่าง
269	ปรับปรุงถนนลาดยางผิวจราจร Asphalt Concrete	”	- สายบ้านหนองใหญ่ ต.หนองใหญ่ – บ้านเมืองเปลือย ต.เมืองเปลือย อ.ศรีสมเด็จ ขนาดผิวจราจรกว้าง 5.00 เมตร ยาว 1,810 เมตร หนา 0.04 เมตร เริ่มต้น 16°02'01.6"N 103°32'43.8"E สิ้นสุด 16°00'39.5"N 103°32'49.6"E	4,000,000	-	-	-	-	”	”	”
270	ปรับปรุงถนนลาดยางผิวจราจร Asphalt Concrete	”	- สายบ้านโพธิ์สัยน้อย ต.โพธิ์สัย – ทางหลวงหมายเลข 23 อ.ศรีสมเด็จ ขนาดผิวจราจรกว้าง 5.00 เมตร ยาว 1,200 เมตร เริ่มต้น 16°05'41.3"N 103°29'03.0"E สิ้นสุด 16°07'21.5"N 103°28'49.6"E	2,970,000	-	-	-	-	”	”	”

ยุทธศาสตร์จังหวัดร้อยเอ็ดที่ 2 เสริมสร้างขีดความสามารถทางการแข่งขันด้านการลงทุน การบริการและการท่องเที่ยว

- ยุทธศาสตร์การพัฒนาขององค์กรปกครองส่วนท้องถิ่นในเขตจังหวัดร้อยเอ็ดที่ 1 การพัฒนาด้านโครงสร้างพื้นฐาน

1. ยุทธศาสตร์การพัฒนาด้านโครงสร้างพื้นฐาน

1.1 แผนงานอุตสาหกรรมและการโยธา

แบบ ผ.02

ที่	โครงการ/กิจกรรม	วัตถุประสงค์	เป้าหมาย (ผลผลิตของโครงการ)	งบประมาณ					ตัวชี้วัด (KPI)	ผลที่คาดว่าจะได้รับ	หน่วยงานรับผิดชอบหลัก
				2566 (บาท)	2567 (บาท)	2568 (บาท)	2569 (บาท)	2570 (บาท)			
271	ปรับปรุงถนนลาดยาง	เพื่อปรับปรุงถนนในการสัญจรไป-มาของประชาชนให้เกิดความสะดวกรวดเร็วและปลอดภัย	- สายบ้านหนองหูลิง ต.ทุ่งศรีเมือง – บ้านหัวดง ต.จำปาขัน อ.สุวรรณภูมิ ขนาดผิวจราจรกว้าง 6.00 เมตร ยาว 1,650 เมตร เริ่มต้น 15°35'20.3"N 103°51'26.9"E สิ้นสุด 15°34'47.0"N 103°53'21.5"E	1,344,000	-	-	-	-	ระยะทางความยาวของถนนที่ปรับปรุงตามมาตรฐานงานทาง	การสัญจรไป-มาของประชาชนมีความสะดวกรวดเร็วและปลอดภัย	กองช่าง
272	ปรับปรุงถนนลาดยางผิวจราจร Asphalt Concrete	”	- จากทางหลวงแผ่นดิน 215 – บ้านดอนแคน ต.ทุ่งกุลา อ.สุวรรณภูมิ ขนาดผิวจราจรกว้าง 5.00 – 6.00 เมตร ยาว 2,100 เมตร เริ่มต้น 15°26'46.1"N 103°45'47.6"E สิ้นสุด 15°26'45.1"N 103°47'34.1"E	7,056,000	-	-	-	-	”	”	”
273	ปรับปรุงถนนลาดยางผิวจราจร Asphalt Concrete	”	- จากถนน อบจ.รอ. 1021 บ้านบะตะกา ต.หนองใหญ่ – บ้านคำนาดี ต.คำนาดี อ.โพนทอง ขนาดผิวจราจรกว้าง 6.00 เมตร ยาว 8,755 เมตร เริ่มต้น 16°22'27.0"N 103°59'56.3"E สิ้นสุด 16°23'26.7"N 103°55'26.1"E	6,537,000	6,000,000	6,000,000	6,000,000	6,000,000	”	”	”

ยุทธศาสตร์จังหวัดร้อยเอ็ดที่ 2 เสริมสร้างขีดความสามารถทางการแข่งขันด้านการลงทุน การบริการและการท่องเที่ยว

- ยุทธศาสตร์การพัฒนาขององค์กรปกครองส่วนท้องถิ่นในเขตจังหวัดร้อยเอ็ดที่ 1 การพัฒนาด้านโครงสร้างพื้นฐาน

1. ยุทธศาสตร์การพัฒนาด้านโครงสร้างพื้นฐาน

1.1 แผนงานอุตสาหกรรมและการโยธา

แบบ ผ.02

ที่	โครงการ/กิจกรรม	วัตถุประสงค์	เป้าหมาย (ผลผลิตของโครงการ)	งบประมาณ					ตัวชี้วัด (KPI)	ผลที่คาดว่าจะได้รับ	หน่วยงานรับผิดชอบหลัก
				2566 (บาท)	2567 (บาท)	2568 (บาท)	2569 (บาท)	2570 (บาท)			
274	ปรับปรุงถนนลาดยาง	เพื่อปรับปรุงถนนในการสัญจรไป-มาของประชาชนให้เกิดความสะดวกรวดเร็วและปลอดภัย	- จากถนน อบจ.รอ.1026 บ้านโพนทอง ต.โพธิ์ทอง - บ้านคำนาดี ต.คำนาดี อ.โพนทอง ขนาดผิวจราจรกว้าง 6.00 เมตร ยาว 7,900 เมตร เริ่มต้น 16°17'45.9"N 103°54'14.9"E สิ้นสุด 16°23'22.8"N 103°55'19.8"E	6,000,000	6,000,000	5,492,000	5,000,000	5000,000	ระยะทางความยาวของถนนที่ปรับปรุงตามมาตรฐานงานทาง	การสัญจรไป-มาของประชาชนมีความสะดวกรวดเร็วและปลอดภัย	กองช่าง
275	ปรับปรุงถนนลาดยางผิวจราจร Asphalt Concrete	”	- จากถนน อบจ.รอ.1042 บ้านคำผักกูด – บ้านหนองตอ ต.โพธิ์ศรีสว่าง อ.โพนทอง ขนาดผิวจราจรกว้าง 6.00 เมตร ยาว 7,295 เมตร เริ่มต้น 16°13'29.6"N 103°55'21.3"E สิ้นสุด 16°12'41.8"N 103°51'59.9"	5,386,000	5,000,000	5,000,000	5,000,000	5,000,000	”	”	”
276	ปรับปรุงถนนลาดยางผิวจราจร Asphalt Concrete	”	- จากถนน อบจ.รอ.1043 บ้านวังม่วย ต.วังสามัคคี อ.โพนทอง – บ้านสะอาดนาดี ต.พรสวรรค์ อ.เสลภูมิ ขนาดผิวจราจรกว้าง 6.. – 7.00 เมตร ยาว 3,500 เมตร เริ่มต้น 16°15'14.3"N 104°02'07.0"E สิ้นสุด 16°09'49.7"N 104°06'55.8"E	3,180,000	3,000,000	3,000,000	3,000,000	-	”	”	”

ยุทธศาสตร์จังหวัดร้อยเอ็ดที่ 2 เสริมสร้างขีดความสามารถทางการแข่งขันด้านการลงทุน การบริการและการท่องเที่ยว

- ยุทธศาสตร์การพัฒนาขององค์กรปกครองส่วนท้องถิ่นในเขตจังหวัดร้อยเอ็ดที่ 1 การพัฒนาด้านโครงสร้างพื้นฐาน

1. ยุทธศาสตร์การพัฒนาด้านโครงสร้างพื้นฐาน

1.1 แผนงานอุตสาหกรรมและการโยธา

แบบ ผ.02

ที่	โครงการ/กิจกรรม	วัตถุประสงค์	เป้าหมาย (ผลผลิตของโครงการ)	งบประมาณ					ตัวชี้วัด (KPI)	ผลที่คาดว่าจะได้รับ	หน่วยงานรับผิดชอบหลัก
				2566 (บาท)	2567 (บาท)	2568 (บาท)	2569 (บาท)	2570 (บาท)			
277	ปรับปรุงถนนลาดยางผิวจราจร Asphalt Concrete	เพื่อปรับปรุงถนนในการสัญจรไป-มาของประชาชนให้เกิดความสะดวกรวดเร็วและปลอดภัย	- จากถนน อบจ.รอ.1062 บ้านงิ้ว - บ้านดอนหวาย ต.โนนชัยศรี อ.โพนทอง ขนาดผิวจราจรกว้าง 6.00 เมตร ยาว 3,160 เมตร เริ่มต้น 16°10'44.9"N 103°56'47.7"E สิ้นสุด 16°10'45.4"N 103°58'24.4"E	3,986,000	3,600,000	3,600,000	-	-	ระยะทางความยาวของถนนที่ปรับปรุงตามมาตรฐานงานทาง	การสัญจรไป-มาของประชาชนมีความสะดวกรวดเร็วและปลอดภัย	กองช่าง
278	ปรับปรุงถนนลาดยางผิวจราจร Asphalt Concrete	”	- จากถนน อบจ.รอ.1063 บ้านกุดก่วง ต.วังสามัคคี - บ้านท่าสำราญ ต.สว่าง อ.โพนทอง ขนาดผิวจราจรกว้าง 6.00 เมตร ยาว 243 เมตร หนา 0.04 เมตร เริ่มต้น 16°17'11.0"N 104°01'29.4"E สิ้นสุด 16°14'37.4"N 104°01'06.4"E	499,000	-	-	-	-	”	”	”
279	ปรับปรุงถนนลาดยางผิวจราจร Asphalt Concrete	”	- จากถนน อบจ.รอ.1064 บ้านหนองแสงท่า – บ้านโนนสวรรค์ ต.แวง อ.โพนทอง ขนาดผิวจราจรกว้าง 6.00 เมตร ยาว 600 เมตร เริ่มต้น 16°19'05.7"N 104°00'46.6"E สิ้นสุด 16°18'33.0"N 103°58'58.2"E	2,088,000	-	-	-	-	”	”	”

ยุทธศาสตร์จังหวัดร้อยเอ็ดที่ 2 เสริมสร้างขีดความสามารถทางการแข่งขันด้านการลงทุน การบริการและการท่องเที่ยว

- ยุทธศาสตร์การพัฒนาขององค์กรปกครองส่วนท้องถิ่นในเขตจังหวัดร้อยเอ็ดที่ 1 การพัฒนาด้านโครงสร้างพื้นฐาน

1. ยุทธศาสตร์การพัฒนาด้านโครงสร้างพื้นฐาน

1.1 แผนงานอุตสาหกรรมและการโยธา

แบบ ผ.02

ที่	โครงการ/กิจกรรม	วัตถุประสงค์	เป้าหมาย (ผลผลิตของโครงการ)	งบประมาณ					ตัวชี้วัด (KPI)	ผลที่คาดว่าจะได้รับ	หน่วยงานรับผิดชอบหลัก
				2566 (บาท)	2567 (บาท)	2568 (บาท)	2569 (บาท)	2570 (บาท)			
280	ปรับปรุงถนนลาดยางผิวจราจร Asphalt Concrete	เพื่อปรับปรุงถนนในการสัญจรไป-มาของประชาชนให้เกิดความสะดวกรวดเร็วและปลอดภัย	- จากถนน อบจ.รอ.1065 บ้านคำอุปราช ต.สว่าง – บ้านหนองบุ่ง ต.โคกกกม่วง อ.โพนทอง ขนาดผิวจราจรกว้าง 6.00 เมตร ยาว 241 เมตร หนา 0.04 เมตร เริ่มต้น 16°11'27.5"N 104°00'30.0"E สิ้นสุด 16°08'34.1"N 104°00'32.4"E	498,000	-	-	-	-	ระยะทางความยาวของถนนที่ปรับปรุงตามมาตรฐานงานทาง	การสัญจรไป-มาของประชาชนมีความสะดวกรวดเร็วและปลอดภัย	กองช่าง
281	ปรับปรุงถนนลาดยางผิวจราจร Asphalt Concrete	”	- จากถนน อบจ.รอ.2010 บ้านบึงงาม – บ้านปากช่อง ต.คำนาดี อ.โพนทอง ขนาดผิวจราจรกว้าง 6.00 เมตร ยาว 3,000 เมตร เริ่มต้น 16°23'42.6"N 103°55'27.7"E สิ้นสุด 16°24'57.9"N 103°55'02.9"E	2,440,000	2,000,000	2,000,000	2,000,000	2,000,000	”	”	”
282	ปรับปรุงถนนลาดยางผิวจราจร Asphalt Concrete	”	- จากถนน อบจ.รอ.2011 บ้านคำแข้ ต.แวง - บ้านคำนาดี ต.คำนาดี อ.โพนทอง ขนาดผิวจราจรกว้าง 6.00 เมตร ยาว 7,500 เมตร เริ่มต้น 16°19'20.9"N 103°57'57.0"E สิ้นสุด 16°23'13.3"N 103°55'37.5"E	5,310,000	5,310,000	5,310,000	5,310,000	5,310,000	”	”	”

ยุทธศาสตร์จังหวัดร้อยเอ็ดที่ 2 เสริมสร้างขีดความสามารถทางการแข่งขันด้านการลงทุน การบริการและการท่องเที่ยว

- ยุทธศาสตร์การพัฒนาขององค์กรปกครองส่วนท้องถิ่นในเขตจังหวัดร้อยเอ็ดที่ 1 การพัฒนาด้านโครงสร้างพื้นฐาน

1. ยุทธศาสตร์การพัฒนาด้านโครงสร้างพื้นฐาน

1.1 แผนงานอุตสาหกรรมและการโยธา

แบบ ผ.02

ที่	โครงการ/กิจกรรม	วัตถุประสงค์	เป้าหมาย (ผลผลิตของโครงการ)	งบประมาณ					ตัวชี้วัด (KPI)	ผลที่คาดว่าจะได้รับ	หน่วยงานรับผิดชอบหลัก
				2566 (บาท)	2567 (บาท)	2568 (บาท)	2569 (บาท)	2570 (บาท)			
283	ปรับปรุงถนนลาดยางผิวจราจร Asphalt Concrete	เพื่อปรับปรุงถนนในการสัญจรไป-มาของประชาชนให้เกิดความสะดวกรวดเร็วและปลอดภัย	- จากถนน อบจ.รอ.2013 บ้านนาสีใส ต.พรมสวรรค์ อ.โพนทอง - บ้านหนองขุ่นใหญ่ ต.หนองขุ่นใหญ่ อ.หนองพอก ขนาดผิวจราจรกว้าง 6.00 เมตร ยาว 2,300 เมตร เริ่มต้น 16°13'48.6"N 104°04'11.8"E สิ้นสุด 16°14'00.4"N 104°05'12.6"E	5,244,000	-	-	-	-	ระยะทางความยาวของถนนที่ปรับปรุงตามมาตรฐานงานทาง	การสัญจรไป-มาของประชาชนมีความสะดวกรวดเร็วและปลอดภัย	กองช่าง
284	ปรับปรุงถนนลาดยางผิวจราจร Asphalt Concrete	”	- จากทางแยกทางหลวง 2116 - บ้านหนองแวง ต.โพธิ์ทอง - บ้านป้อง ต.โพธิ์ศรีสว่าง อ.โพนทอง ขนาดผิวจราจรกว้าง 6.00 เมตร ยาว 11,600 เมตร เริ่มต้น 16°17'45.6"N 103°54'15.1"E สิ้นสุด 16°14'39.7"N 103°52'41.7"E	8,632,000	8,630,000	8,630,000	8,630,000	8,630,000	”	”	”
285	ปรับปรุงถนนลาดยางผิวจราจร Asphalt Concrete	”	- สายบ้านโคกสมบูรณ์ ต.โนนชัยศรี – บ้านคำผักกูด ต.โพธิ์ศรีสว่าง อ.โพนทอง ขนาดผิวจราจรกว้าง 6.00 เมตร ยาว 800 เมตร เริ่มต้น 16°17'45.7"N 103°54'15.0"E สิ้นสุด 16°14'47.5"N 103°52'42.7"E	2,784,000	-	-	-	-	”	”	”

ยุทธศาสตร์จังหวัดร้อยเอ็ดที่ 2 เสริมสร้างขีดความสามารถทางการแข่งขันด้านการลงทุน การบริการและการท่องเที่ยว

- ยุทธศาสตร์การพัฒนาขององค์กรปกครองส่วนท้องถิ่นในเขตจังหวัดร้อยเอ็ดที่ 1 การพัฒนาด้านโครงสร้างพื้นฐาน

1. ยุทธศาสตร์การพัฒนาด้านโครงสร้างพื้นฐาน

1.1 แผนงานอุตสาหกรรมและการโยธา

แบบ ผ.02

ที่	โครงการ/กิจกรรม	วัตถุประสงค์	เป้าหมาย (ผลผลิตของโครงการ)	งบประมาณ					ตัวชี้วัด (KPI)	ผลที่คาดว่าจะได้รับ	หน่วยงานรับผิดชอบหลัก
				2566 (บาท)	2567 (บาท)	2568 (บาท)	2569 (บาท)	2570 (บาท)			
286	ปรับปรุงถนนลาดยางผิวจราจร Asphalt Concrete	เพื่อปรับปรุงถนนในการสัญจรไป-มาของประชาชนให้เกิดความสะดวกรวดเร็วและปลอดภัย	- สายบ้านโนนศิริ ต.โนนชัยศรี – บ้านวังชัย ต.สระนกแก้ว อ.โพนทอง ขนาดผิวจราจรกว้าง 6.00 เมตร ยาว 4,500 เมตร เริ่มต้น 16°17'45.8"N 103°54'14.9"E สิ้นสุด 16°23'22.9"N 103°55'19.8"E	2,646,000	2,646,000	2,646,000	2,646,000	2,646,000	ระยะทางความยาวของถนนที่ปรับปรุงตามมาตรฐานงานทาง	การสัญจรไป-มาของประชาชนมีความสะดวกรวดเร็วและปลอดภัย	กองช่าง
287	ปรับปรุงถนนลาดยางผิวจราจร Asphalt Concrete	”	- สายบ้านบะยาว - บ้านมลชัยศรี – บ้านโคกนาคำ ต.อุ่มเม่า อ.โพนทอง – บ้านเชียงใหม่ อ.โพธิ์ชัย ขนาดผิวจราจรกว้าง 6.00 เมตร ยาว 2,900 เมตร เริ่มต้น 16°14'47.1"N 103°58'02.8"E สิ้นสุด 16°15'59.3"N 103°56'15.8"E	5,000,000	5,092,000	-	-	-	”	”	”
288	ปรับปรุงถนนลาดยางผิวจราจร Asphalt Concrete	”	- จากทางแยกทางหลวงหมายเลข 2116 – บ้านหนองไฮ ต.โพธิ์ทอง - บ้านหนองขอนแก่น - บ้านคำนาดี ต.คำนาดี อ.โพนทอง ขนาดผิวจราจรกว้าง 6.00 เมตร ยาว 5,000 เมตร เริ่มต้น 16°13'10.0"N 103°57'11.0"E สิ้นสุด 16°13'10.0"N 103°57'11.0"E	3,480,000	3,480,000	3,480,000	3,480,000	3,480,000	”	”	”

ยุทธศาสตร์จังหวัดร้อยเอ็ดที่ 2 เสริมสร้างขีดความสามารถทางการแข่งขันด้านการลงทุน การบริการและการท่องเที่ยว

- ยุทธศาสตร์การพัฒนาขององค์กรปกครองส่วนท้องถิ่นในเขตจังหวัดร้อยเอ็ดที่ 1 การพัฒนาด้านโครงสร้างพื้นฐาน

1. ยุทธศาสตร์การพัฒนาด้านโครงสร้างพื้นฐาน

1.1 แผนงานอุตสาหกรรมและการโยธา

แบบ ผ.02

ที่	โครงการ/กิจกรรม	วัตถุประสงค์	เป้าหมาย (ผลผลิตของโครงการ)	งบประมาณ					ตัวชี้วัด (KPI)	ผลที่คาดว่าจะได้รับ	หน่วยงานรับผิดชอบหลัก
				2566 (บาท)	2567 (บาท)	2568 (บาท)	2569 (บาท)	2570 (บาท)			
289	ปรับปรุงถนนลาดยางผิวจราจร Asphalt Concrete	เพื่อปรับปรุงถนนในการสัญจรไป-มาของประชาชนให้เกิดความสะดวกรวดเร็วและปลอดภัย	- สายบ้านคำอุปราช ต.สว่าง – บ้านคำบอน ต.โคกกกม่วง อ.โพนทอง ขนาดผิวจราจรกว้าง 6.00 เมตร ยาว 2,535 เมตร เริ่มต้น 16°16'51.7"N 103°53'03.9"E สิ้นสุด 16°14'26.6"N 103°49'32.8"E	8,821,000	-	-	-	-	ระยะทางความยาวของถนนที่ปรับปรุงตามมาตรฐานงานทาง	การสัญจรไป-มาของประชาชนมีความสะดวกรวดเร็วและปลอดภัย	กองช่าง
290	ปรับปรุงถนนลาดยางผิวจราจร Asphalt Concrete	”	- สายบ้านคำอุปราช ต.สว่าง – บ้านโคกกกม่วง ต.โคกกกม่วง อ.โพนทอง ขนาดผิวจราจรกว้าง 6.00 เมตร ยาว 242 เมตร หนา 0.04 เมตร เริ่มต้น 16°11'31.3"N 104°00'27.0"E สิ้นสุด 16°10'47.6"N 103°59'41.2"E	499,000	-	-	-	-	”	”	”
291	ปรับปรุงถนนลาดยางผิวจราจร Asphalt Concrete	”	- สายบ้านหนองขอนแก่น ต.คำนาดี – บ้านคำแข้ ต.แวง อ.โพนทอง ขนาดผิวจราจรกว้าง 6.00 เมตร ยาว 7,100 เมตร เริ่มต้น 16°13'16.7"N 104°00'36.9"E สิ้นสุด 16°09'56.8"N 104°01'33.2"E	4,950,000	4,933,200	4,950,000	4,933,200	4,941,600	”	”	”

ยุทธศาสตร์จังหวัดร้อยเอ็ดที่ 2 เสริมสร้างขีดความสามารถทางการแข่งขันด้านการลงทุน การบริการและการท่องเที่ยว

- ยุทธศาสตร์การพัฒนาขององค์กรปกครองส่วนท้องถิ่นในเขตจังหวัดร้อยเอ็ดที่ 1 การพัฒนาด้านโครงสร้างพื้นฐาน

1. ยุทธศาสตร์การพัฒนาด้านโครงสร้างพื้นฐาน

1.1 แผนงานอุตสาหกรรมและการโยธา

แบบ ผ.02

ที่	โครงการ/กิจกรรม	วัตถุประสงค์	เป้าหมาย (ผลผลิตของโครงการ)	งบประมาณ					ตัวชี้วัด (KPI)	ผลที่คาดว่าจะได้รับ	หน่วยงานรับผิดชอบหลัก
				2566 (บาท)	2567 (บาท)	2568 (บาท)	2569 (บาท)	2570 (บาท)			
292	ปรับปรุงถนนลาดยางผิวจราจร Asphalt Concrete	เพื่อปรับปรุงถนนในการสัญจรไป-มาของประชาชนให้เกิดความสะดวกรวดเร็วและปลอดภัย	- สายบ้านคำนาดี - บ้านสวนหญ้า ต.คำนาดี – บ้านบะเค ต.โพธิ์ทอง อ.โพนทอง ขนาดผิวจราจรกว้าง 6.00 เมตร ยาว 7,000 เมตร เริ่มต้น 16°20'41.1"N 103°53'49.2"E สิ้นสุด 16°19'20.9"N 103°57'57.0"E	4,872,000	4,872,000	4,872,000	4,872,000	4,872,000	ระยะทางความยาวของถนนที่ปรับปรุงตามมาตรฐานงานทาง	การสัญจรไป-มาของประชาชนมีความสะดวกรวดเร็วและปลอดภัย	กองช่าง
293	ปรับปรุงถนนลาดยางผิวจราจร Asphalt Concrete	”	- สายบ้านสว่างอารมย์ ต.พรมสวรรค์ อ.โพนทอง – บ้านโพนงาม – บ้านหนองน้ำกิน ต.หนองขุ่นใหญ่ อ.หนองพอก ขนาดผิวจราจรกว้าง 6.00 เมตร ยาว 6,700 เมตร เริ่มต้น 16°11'46.5"N 104°05'23.0"E สิ้นสุด 16°12'26.0"N 104°07'47.4"E	4,636,200	4,636,200	4,636,200	4,636,200	4,636,200	”	”	”
294	ปรับปรุงถนนลาดยางผิวจราจร Asphalt Concrete	”	- จากทางแยกทางหลวงหมายเลข 2116 – บ้านโสกแดง ต.โพธิ์ทอง – บ้านนาหัวรัตน์ ต.สระนกแก้ว อ.โพนทอง ขนาดผิวจราจรกว้าง 6.00 เมตร ยาว 2,500 เมตร เริ่มต้น 16°17'46.1"N 103°55'41.1"E สิ้นสุด 16°16'45.9"N 103°56'51.9"E	5,700,000	-	-	-	-	”	”	”

ยุทธศาสตร์จังหวัดร้อยเอ็ดที่ 2 เสริมสร้างขีดความสามารถทางการแข่งขันด้านการลงทุน การบริการและการท่องเที่ยว

- ยุทธศาสตร์การพัฒนาขององค์กรปกครองส่วนท้องถิ่นในเขตจังหวัดร้อยเอ็ดที่ 1 การพัฒนาด้านโครงสร้างพื้นฐาน

1. ยุทธศาสตร์การพัฒนาด้านโครงสร้างพื้นฐาน

1.1 แผนงานอุตสาหกรรมและการโยธา

แบบ ผ.02

ที่	โครงการ/กิจกรรม	วัตถุประสงค์	เป้าหมาย (ผลผลิตของโครงการ)	งบประมาณ					ตัวชี้วัด (KPI)	ผลที่คาดว่าจะได้รับ	หน่วยงานรับผิดชอบหลัก
				2566 (บาท)	2567 (บาท)	2568 (บาท)	2569 (บาท)	2570 (บาท)			
295	ปรับปรุงถนนลาดยางผิวจราจร Asphalt Concrete	เพื่อปรับปรุงถนนในการสัญจรไป-มาของประชาชนให้เกิดความสะดวกรวดเร็วและปลอดภัย	- จากทางแยกทางหลวงหมายเลข 2046 – บ้านหนองทับครัว ต.หนองใหญ่ อ.โพนทอง ขนาดผิวจราจรกว้าง 6.00 เมตร ยาว 2,000 เมตร เริ่มต้น 16°23'18.0"N 104°00'18.0"E สิ้นสุด 16°23'18.0"N 104°00'18.0"E	6,960,000	-	-	-	-	ระยะทางความยาวของถนนที่ปรับปรุงตามมาตรฐานงานทาง	การสัญจรไป-มาของประชาชนมีความสะดวกรวดเร็วและปลอดภัย	กองช่าง
296	ปรับปรุงถนนลาดยางผิวจราจร Asphalt Concrete	”	- สายบ้านสนามเป้า ต.โนนชัยศรี - บ้านสว่าง ต.สว่าง อ.โพนทอง ขนาดผิวจราจรกว้าง 6.00 เมตร ยาว 240 เมตร หนา 0.04 เมตร เริ่มต้น 16°22'26.4"N 103°59'56.3"E สิ้นสุด 16°23'08.5"N 103°57'02.7"E	494,000	-	-	-	-	”	”	”
297	ปรับปรุงถนนลาดยางผิวจราจร Asphalt Concrete	”	- สายบ้านโพธิ์ศรี ต.โพธิ์ศรีสว่าง – บ้านเชียงใหม่ ต.เชียงใหม่ อ.โพธิ์ชัย ขนาดผิวจราจรกว้าง 6.00 เมตร ยาว 2,500 เมตร เริ่มต้น 16°11'28.5"N 103°57'08.0"E สิ้นสุด 16°11'27.8"N 103°57'29.7"E	8,700,000	-	-	-	-	”	”	”

ยุทธศาสตร์จังหวัดร้อยเอ็ดที่ 2 เสริมสร้างขีดความสามารถทางการแข่งขันด้านการลงทุน การบริการและการท่องเที่ยว

- ยุทธศาสตร์การพัฒนาขององค์กรปกครองส่วนท้องถิ่นในเขตจังหวัดร้อยเอ็ดที่ 1 การพัฒนาด้านโครงสร้างพื้นฐาน

1. ยุทธศาสตร์การพัฒนาด้านโครงสร้างพื้นฐาน

1.1 แผนงานอุตสาหกรรมและการโยธา

แบบ ผ.02

ที่	โครงการ/กิจกรรม	วัตถุประสงค์	เป้าหมาย (ผลผลิตของโครงการ)	งบประมาณ					ตัวชี้วัด (KPI)	ผลที่คาดว่าจะได้รับ	หน่วยงานรับผิดชอบหลัก
				2566 (บาท)	2567 (บาท)	2568 (บาท)	2569 (บาท)	2570 (บาท)			
298	ปรับปรุงถนนลาดยางผิวจราจร Asphalt Concrete	เพื่อปรับปรุงถนนในการสัญจรไป-มาของประชาชนให้เกิดความสะดวกรวดเร็วและปลอดภัย	- สายบ้านโนนลาด – บ้านกุดแห่ ต.หนองใหญ่ อ.โพนทอง - บ้านหนองโน ต.ชมสะอาด อ.เมยวดี ขนาดผิวจราจรกว้าง 6.00 เมตร ยาว 3,500 เมตร เริ่มต้น 16°23'58.5"N 103°58'50.2"E สิ้นสุด 16°23'33.8"N 104°04'04.6"E	4,000,000	3,000,000	3,000,000	2,180,000	-	ระยะทางความยาวของถนนที่ปรับปรุงตามมาตรฐานงานทาง	การสัญจรไป-มาของประชาชนมีความสะดวกรวดเร็วและปลอดภัย	กองช่าง
299	ปรับปรุงถนนลาดยางผิวจราจร Asphalt Concrete	”	- สายบ้านคำพระ – บ้านคำอุปราช ต.สว่าง – ทางหลวงชนบท อ.โพนทอง ขนาดผิวจราจรกว้าง 6.00 เมตร ยาว 242 เมตร หนา 0.04 เมตร เริ่มต้น 16°11'56.6"N 104°01'06.0"E สิ้นสุด 16°13'16.3"N 104°00'36.6"E	499,000	-	-	-	-	”	”	”
300	ปรับปรุงถนนลาดยางผิวจราจร Asphalt Concrete	”	- สายบ้านไชยบุรี ต.โนนชัยศรี – บ้านโพธิ์เงิน ต.โพธิ์ศรีสว่าง อ.โพนทอง ขนาดผิวจราจรกว้าง 6.00 เมตร ยาว 290 เมตร หนา 0.04 เมตร เริ่มต้น 16°14'41.8"N 103°58'16.1"E สิ้นสุด 16°15'59.2"N 103°56'15.9"E	500,000	-	-	-	-	”	”	”

ยุทธศาสตร์จังหวัดร้อยเอ็ดที่ 2 เสริมสร้างขีดความสามารถทางการแข่งขันด้านการลงทุน การบริการและการท่องเที่ยว

- ยุทธศาสตร์การพัฒนาขององค์กรปกครองส่วนท้องถิ่นในเขตจังหวัดร้อยเอ็ดที่ 1 การพัฒนาด้านโครงสร้างพื้นฐาน

1. ยุทธศาสตร์การพัฒนาด้านโครงสร้างพื้นฐาน

1.1 แผนงานอุตสาหกรรมและการโยธา

แบบ ผ.02

ที่	โครงการ/กิจกรรม	วัตถุประสงค์	เป้าหมาย (ผลผลิตของโครงการ)	งบประมาณ					ตัวชี้วัด (KPI)	ผลที่คาดว่าจะได้รับ	หน่วยงานรับผิดชอบหลัก
				2566 (บาท)	2567 (บาท)	2568 (บาท)	2569 (บาท)	2570 (บาท)			
301	ปรับปรุงถนนลาดยางผิวจราจร Asphalt Concrete	เพื่อปรับปรุงถนนในการสัญจรไป-มาของประชาชนให้เกิดความสะดวกรวดเร็วและปลอดภัย	- สายบ้านเหล่าน้อย ต.วังสามัคคี – บ้านวารีสวัสดิ์ ต.พรมสวรรค์ อ.โพนทอง ขนาดผิวจราจรกว้าง 6.00 เมตร ยาว 6,184 เมตร เริ่มต้น 16°13'48.7"N 104°02'59.3"E สิ้นสุด 16°11'48.0"N 104°04'33.8"E	4,304,000	4,304,000	4,304,000	4,304,000	4,304,000	ระยะทางความยาวของถนนที่ปรับปรุงตามมาตรฐานงานทาง	การสัญจรไป-มาของประชาชนมีความสะดวกรวดเร็วและปลอดภัย	กองช่าง
302	ปรับปรุงถนนลาดยางผิวจราจร Asphalt Concrete	”	- จากทางแยกทางหลวงหมายเลข 2116 – บ้านนาทม ต.โพธิ์ทอง – เขตพื้นที่ ต.โพธิ์ศรีสว่าง อ.โพนทอง ขนาดผิวจราจรกว้าง 5.00 เมตร ยาว 1,000 เมตร เริ่มต้น 16°17'46.7"N 103°55'32.3"E สิ้นสุด 16°17'01.1"N 103°55'38.3"E	1,900,000	-	-	-	-	”	”	”
303	ปรับปรุงถนนลาดยางผิวจราจร Asphalt Concrete	”	- สายบ้านดงดิบ ต.หนองใหญ่ – บ้านหนองแสงทุ่ง ต.แวง อ.โพนทอง ขนาดผิวจราจรกว้าง 6.00 เมตร ยาว 2,400 เมตร เริ่มต้น 16°21'34.0"N 104°01'16.8"E สิ้นสุด 16°20'45.2"N 104°00'38.9"E	4,000,000	4,496,000	-	-	-	”	”	”

ยุทธศาสตร์จังหวัดร้อยเอ็ดที่ 2 เสริมสร้างขีดความสามารถทางการแข่งขันด้านการลงทุน การบริการและการท่องเที่ยว

- ยุทธศาสตร์การพัฒนาขององค์กรปกครองส่วนท้องถิ่นในเขตจังหวัดร้อยเอ็ดที่ 1 การพัฒนาด้านโครงสร้างพื้นฐาน

1. ยุทธศาสตร์การพัฒนาด้านโครงสร้างพื้นฐาน

1.1 แผนงานอุตสาหกรรมและการโยธา

แบบ ผ.02

ที่	โครงการ/กิจกรรม	วัตถุประสงค์	เป้าหมาย (ผลผลิตของโครงการ)	งบประมาณ					ตัวชี้วัด (KPI)	ผลที่คาดว่าจะได้รับ	หน่วยงานรับผิดชอบหลัก
				2566 (บาท)	2567 (บาท)	2568 (บาท)	2569 (บาท)	2570 (บาท)			
304	ปรับปรุงถนนลาดยางผิวจราจร Asphalt Concrete	เพื่อปรับปรุงถนนในการสัญจรไป-มาของประชาชนให้เกิดความสะดวกรวดเร็วและปลอดภัย	- สายบ้านกุดสระ ต.สระนกแก้ว – ทางหลวงหมายเลข 2046 อ.โพนทอง ขนาดผิวจราจรกว้าง 6.00 เมตร ยาว 2,700 เมตร เริ่มต้น 16°16'14.3"N 103°56'38.9"E สิ้นสุด 16°15'54.1"N 103°58'03.5"E	6,156,000	-	-	-	-	ระยะทางความยาวของถนนที่ปรับปรุงตามมาตรฐานงานทาง	การสัญจรไป-มาของประชาชนมีความสะดวกรวดเร็วและปลอดภัย	กองช่าง
305	ปรับปรุงถนนลาดยางผิวจราจร Asphalt Concrete	”	- สายบ้านบะเค ต.โพธิ์ทอง - บ้านหนองเขื่อน ต.โพธิ์ทอง อ.โพนทอง ขนาดผิวจราจรกว้าง 5.00 – 6.00 เมตร ยาว 1,900 เมตร เริ่มต้น 16°20'35.0"N 103°55'18.4"E สิ้นสุด 16°21'31.5"N 103°55'02.6"E	5,510,000	-	-	-	-	”	”	”
306	ปรับปรุงถนนลาดยาง	”	- สายบ้านขามเปี้ย ต.ขามเปี้ย อ.โพธิ์ชัย จ.ร้อยเอ็ด – อ.ร่องคำ จ.กาฬสินธุ์ ขนาดผิวจราจรกว้าง 6.00 เมตร ยาว 3,000 เมตร เริ่มต้น 16°19'07.2"N 103°45'40.5"E สิ้นสุด 16°18'08.8"N 103°45'15.4"E	4,000,000	4,820,000	-	-	-	”	”	”

ยุทธศาสตร์จังหวัดร้อยเอ็ดที่ 2 เสริมสร้างขีดความสามารถทางการแข่งขันด้านการลงทุน การบริการและการท่องเที่ยว

- ยุทธศาสตร์การพัฒนาขององค์กรปกครองส่วนท้องถิ่นในเขตจังหวัดร้อยเอ็ดที่ 1 การพัฒนาด้านโครงสร้างพื้นฐาน

1. ยุทธศาสตร์การพัฒนาด้านโครงสร้างพื้นฐาน

1.1 แผนงานอุตสาหกรรมและการโยธา

แบบ ผ.02

ที่	โครงการ/กิจกรรม	วัตถุประสงค์	เป้าหมาย (ผลผลิตของโครงการ)	งบประมาณ 2566 (บาท)	2567 (บาท)	2568 (บาท)	2569 (บาท)	2570 (บาท)	ตัวชี้วัด (KPI)	ผลที่คาดว่าจะได้รับ	หน่วยงานรับผิดชอบหลัก
307	ปรับปรุงถนนลาดยางผิวจราจร Asphalt Concrete	เพื่อปรับปรุงถนนในการสัญจรไป-มาของประชาชนให้เกิดความสะดวกรวดเร็วและปลอดภัย	- สายบ้านวังชัย ต.โนนชัยศรี -บ้านกุดสระน้อย ต.สระนกแก้ว อ.โพนทอง ขนาดผิวจราจรกว้าง 6.00 เมตร ยาว 4,500 เมตร เริ่มต้น 16°17'45.8"N 103°54'14.9"E สิ้นสุด 16°23'22.9"N 103°55'19.8"E	4,000,000	3,000,000	3,260,000	-	-	ระยะทางความยาวของถนนที่ปรับปรุงตามมาตรฐานงานทาง	การสัญจรไป-มาของประชาชนมีความสะดวกรวดเร็วและปลอดภัย	กองช่าง
308	ปรับปรุงถนนลาดยางผิวจราจร Asphalt Concrete	”	- สายบ้านหนองแวง ต.หนองผือ – บ้านหนองฮู ต.ดู่น้อย อ.จตุรพักตรพิมาน ขนาดผิวจราจรกว้าง 6.00 เมตร ยาว 241 เมตร หนา 0.04 เมตร เริ่มต้น 15°49'03.8"N 103°29'45.4"E สิ้นสุด 15°49'06.5"N 103°26'45.9"E	500,000	-	-	-	-	”	”	”
309	ปรับปรุงถนนลาดยางผิวจราจร Asphalt Concrete	”	- จากถนน อบจ.รอ.1020 – ทางหลวงหมายเลข 23 – บ้านเทอดไทย ต.เทอดไทย อ.ทุ่งเขาหลวง ยาว 1,200 เมตร ขยายไหล่ทางข้างละ 1 เมตร หนา 0.40 เมตร เริ่มต้น 16°01'40.9"N 103°51'47.4"E สิ้นสุด 15°58'42.9"N 103°50'54.6"E	2,160,000	-	-	-	-	”	”	”

ยุทธศาสตร์จังหวัดร้อยเอ็ดที่ 2 เสริมสร้างขีดความสามารถทางการแข่งขันด้านการลงทุน การบริการและการท่องเที่ยว

- ยุทธศาสตร์การพัฒนาขององค์กรปกครองส่วนท้องถิ่นในเขตจังหวัดร้อยเอ็ดที่ 1 การพัฒนาด้านโครงสร้างพื้นฐาน

1. ยุทธศาสตร์การพัฒนาด้านโครงสร้างพื้นฐาน

1.1 แผนงานอุตสาหกรรมและการโยธา

แบบ ผ.02

ที่	โครงการ/กิจกรรม	วัตถุประสงค์	เป้าหมาย (ผลผลิตของโครงการ)	งบประมาณ					ตัวชี้วัด (KPI)	ผลที่คาดว่าจะได้รับ	หน่วยงานรับผิดชอบหลัก
				2566 (บาท)	2567 (บาท)	2568 (บาท)	2569 (บาท)	2570 (บาท)			
310	ปรับปรุงถนนลาดยางผิวจราจร Asphalt Concrete	เพื่อปรับปรุงถนนในการสัญจรไป-มาของประชาชนให้เกิดความสะดวกรวดเร็วและปลอดภัย	- สายบ้านท่าโพธิ์ ต.ทุ่งเขาหลวง – บ้านค้อชา - บ้านดอนเกลือ ต.บึงงาม อ.ทุ่งเขาหลวง ขนาดผิวจราจรกว้าง 5.00 เมตร ยาว 230 เมตร หนา 0.04 เมตร เริ่มต้น 16°00'36.5"N 103°51'27.6"E สิ้นสุด 15°59'46.3"N 103°53'49.4"E	400,000	-	-	-	-	ระยะทางความยาวของถนนที่ปรับปรุงตามมาตรฐานงานทาง	การสัญจรไป-มาของประชาชนมีความสะดวกรวดเร็วและปลอดภัย	กองช่าง
311	ปรับปรุงถนนลาดยางผิวจราจร Asphalt Concrete	”	- จากถนน อบจ.รอ. 1085 บ้านหนองฮี ต.หนองฮี อ.หนองฮี - บ้านหนองปักษา ต.หนองทัพไทย อ.พนมไพร ขนาดผิวจราจรกว้าง 6.00 เมตร ยาว 2,000 เมตร หนา 0.04 เมตร เริ่มต้น 15°36'54.98"N 103°59'45.26"E สิ้นสุด 15°37'06.42"N 103°59'37.09"E	4,520,000	-	-	-	-	”	”	”
312	ปรับปรุงถนนลาดยางผิวจราจร Asphaltic Concrete	”	- สายบ้านเหนือ ต.หนองแวง – บ้านสิงห์โคก ต.สิงห์โคก อ.เกษตรวิสัย ขนาดผิวจราจรกว้าง 5.00 - 6.00 เมตร ยาว 835 เมตร หนา 0.04 เมตร เริ่มต้น 15°43'57.8"N 103°38'17.8"E สิ้นสุด 15°41'23.3"N 103°40'03.1"E	2,392,000	-	-	-	-	”	”	”

ยุทธศาสตร์จังหวัดร้อยเอ็ดที่ 2 เสริมสร้างขีดความสามารถทางการแข่งขันด้านการลงทุน การบริการและการท่องเที่ยว

- ยุทธศาสตร์การพัฒนาขององค์กรปกครองส่วนท้องถิ่นในเขตจังหวัดร้อยเอ็ดที่ 1 การพัฒนาด้านโครงสร้างพื้นฐาน

1. ยุทธศาสตร์การพัฒนาด้านโครงสร้างพื้นฐาน

1.1 แผนงานอุตสาหกรรมและการโยธา

แบบ ผ.02

ที่	โครงการ/กิจกรรม	วัตถุประสงค์	เป้าหมาย (ผลผลิตของโครงการ)	งบประมาณ					ตัวชี้วัด (KPI)	ผลที่คาดว่าจะได้รับ	หน่วยงานรับผิดชอบหลัก
				2566 (บาท)	2567 (บาท)	2568 (บาท)	2569 (บาท)	2570 (บาท)			
313	ปรับปรุงถนนลาดยางผิวจราจร Asphalt Concrete	เพื่อปรับปรุงถนนในการสัญจรไป-มาของประชาชนให้เกิดความสะดวกรวดเร็วและปลอดภัย	- จากถนน อบจ.รอ 1007 บ้านเหล่างิ้ว – บ้านอนามัย - ทช.2020 บ้านดงเครือวัลย์ ต.ผักแว่น อ.จังหาร ขนาดผิวจราจรกว้าง 6.00 เมตร ยาว 1,130 เมตร หนา 0.40 เมตร เริ่มต้น 16°09'36.5"N 103°36'30.5"E สิ้นสุด 16°09'54.8"N 103°32'33.7"E	3,000,000	-	-	-	-	ระยะทางความยาวของถนนที่ปรับปรุงตามมาตรฐานงานทาง	การสัญจรไป-มาของประชาชนมีความสะดวกรวดเร็วและปลอดภัย	กองช่าง
314	ปรับปรุงถนนลาดยางผิวจราจร Asphalt Concrete	”	- จากถนน อบจ.รอ. 1033 บ้านดอนแดง – บ้านบุ่งคล้า ต.เชียงขวัญ อ.เชียงขวัญ ขนาดผิวจราจรกว้าง 6.00 เมตร ยาว 860 เมตร หนา 0.40 เมตร เริ่มต้น 16°11'03.2"N 103°44'26.2"E สิ้นสุด 16°11'42.0"N 103°44'40.3"E	3,034,000	-	-	-	-	”	”	”
315	ปรับปรุงถนนลาดยางผิวจราจร Asphaltic Concrete	”	- สายบ้านโพนดวน ต.ศรีสว่าง – บ้านปลาคูณ ต.ท่าหาดยาว อ.โพนทราย ขนาดผิวจราจรกว้าง 6.00 เมตร ยาว 235 เมตร หนา 0.40 เมตร เริ่มต้น 15°31'41.8"N 103°50'45.6"E สิ้นสุด 15°28'46.4"N 103°52'47.8"E	500,000	-	-	-	-	”	”	”

ยุทธศาสตร์จังหวัดร้อยเอ็ดที่ 2 เสริมสร้างขีดความสามารถทางการแข่งขันด้านการลงทุน การบริการและการท่องเที่ยว

- ยุทธศาสตร์การพัฒนาขององค์กรปกครองส่วนท้องถิ่นในเขตจังหวัดร้อยเอ็ดที่ 1 การพัฒนาด้านโครงสร้างพื้นฐาน

1. ยุทธศาสตร์การพัฒนาด้านโครงสร้างพื้นฐาน

1.1 แผนงานอุตสาหกรรมและการโยธา

แบบ ผ.02

ที่	โครงการ/กิจกรรม	วัตถุประสงค์	เป้าหมาย (ผลผลิตของโครงการ)	งบประมาณ					ตัวชี้วัด (KPI)	ผลที่คาดว่าจะได้รับ	หน่วยงานรับผิดชอบหลัก
				2566 (บาท)	2567 (บาท)	2568 (บาท)	2569 (บาท)	2570 (บาท)			
316	ปรับปรุงถนนลาดยางผิวจราจร Asphalt Concrete	เพื่อปรับปรุงถนนในการสัญจรไป-มาของประชาชนให้เกิดความสะดวกรวดเร็วและปลอดภัย	- สายบ้านขว้าง ต.นาเมือง – ทางหลวงชนบท บ้านนาเมือง - ดงกลาง อ.เสลภูมิ ขนาดผิวจราจรกว้าง 4.00 เมตร ยาว 708 เมตร หนา 0.40 เมตร เริ่มต้น 16°04'11.1"N 103°56'17.7"E สิ้นสุด 16°05'20.2"N 103°56'04.3"E	1,000,000	-	-	-	-	ระยะทางความยาวของถนนที่ปรับปรุงตามมาตรฐานงานทาง	การสัญจรไป-มาของประชาชนมีความสะดวกรวดเร็วและปลอดภัย	กองช่าง
317	ปรับปรุงถนนลาดยางผิวจราจร Asphalt Concrete	”	- สายบ้านหนองแคน ต.หนองหลวง อ.เสลภูมิ - ทางหลวงหมายเลข 2046 (เสลภูมิ - โพนทอง) ขนาดผิวจราจรกว้าง 4.00 – 5.00 เมตร ยาว 309 เมตร หนา 0.40 เมตร เริ่มต้น 16°08'43.4"N 103°56'34.9"E สิ้นสุด 16°08'52.8"N 103°55'48.9"E	499,000	-	-	-	-	”	”	”
318	ปรับปรุงถนนลาดยางผิวจราจร Asphaltic Concrete	”	- สายบ้านหัวคู - บ้านโนนสว่าง ต.บึงเกลือ อ.เสลภูมิ ขนาดผิวจราจรกว้าง 5.00 เมตร ยาว 1,148 เมตร หนา 0.40 เมตร เริ่มต้น 16°01'01.4"N 104°00'15.6"E สิ้นสุด 15°59'37.0"N 103°59'50.3"E	1,999,000	-	-	-	-	”	”	”

ยุทธศาสตร์จังหวัดร้อยเอ็ดที่ 2 เสริมสร้างขีดความสามารถทางการแข่งขันด้านการลงทุน การบริการและการท่องเที่ยว

- ยุทธศาสตร์การพัฒนาขององค์กรปกครองส่วนท้องถิ่นในเขตจังหวัดร้อยเอ็ดที่ 1 การพัฒนาด้านโครงสร้างพื้นฐาน

1. ยุทธศาสตร์การพัฒนาด้านโครงสร้างพื้นฐาน

1.1 แผนงานอุตสาหกรรมและการโยธา

แบบ ผ.02

ที่	โครงการ/กิจกรรม	วัตถุประสงค์	เป้าหมาย (ผลผลิตของโครงการ)	งบประมาณ 2566 (บาท)	2567 (บาท)	2568 (บาท)	2569 (บาท)	2570 (บาท)	ตัวชี้วัด (KPI)	ผลที่คาดว่าจะได้รับ	หน่วยงานรับผิดชอบหลัก
319	ปรับปรุงถนนลาดยางผิวจราจร Asphalt Concrete	เพื่อปรับปรุงถนนในการสัญจรไป-มาของประชาชนให้เกิดความสะดวกรวดเร็วและปลอดภัย	- สายลำห้วยเหนือ (ช่วงถนนบ้านท่านคร - สะพานลำห้วยเหนือ) ต.ในเมือง อ.เมืองร้อยเอ็ด ขนาดผิวจราจรกว้าง 6.00 เมตร ยาว 470 เมตร หนา 0.40 เมตร เริ่มต้น 16°03'54.0"N 103°37'32.0"E สิ้นสุด 16°03'53.5"N 103°37'47.7"E	990,000	-	-	-	-	ระยะทางความยาวของถนนที่ปรับปรุงตามมาตรฐานงานทาง	การสัญจรไป-มาของประชาชนมีความสะดวกรวดเร็วและปลอดภัย	กองช่าง
320	ปรับปรุงถนนลาดยางผิวจราจร Asphaltic Concrete	”	- สายบ้านเหล่า ต.เหล่า อ.ทุ่งเขาหลวง - บ้านมะยาง ต.เมืองน้อย อ.ธวัชบุรี ขนาดผิวจราจรกว้าง 6.00 เมตร ยาว 630 เมตร หนา 0.04 เมตร เริ่มต้น 15°58'03.0"N 103°49'09.5"E สิ้นสุด 15°58'22.0"N 103°49'38.1"E	1,440,000	-	-	-	-	”	”	”
321	ปรับปรุงถนนลาดยางผิวจราจร Asphaltic Concrete		- จากทางหลวงหมายเลข 3039 – บ้านหนองทัพไทย ต.หนองไผ่ – ทางหลวงหมายเลข 2043 – บ้านหนองบัวน้อย ต.เขวาทุ่ง อ.ธวัชบุรี ขนาดผิวจราจรกว้าง 5.00 เมตร ยาว 1,250 เมตร หนา 0.04 เมตร เริ่มต้น 16°00'29.5"N 103°44'06.2"E สิ้นสุด 15°56'57.3"N 103°44'10.2"E	2,500,000	-	-	-	-	”	”	”

ยุทธศาสตร์จังหวัดร้อยเอ็ดที่ 2 เสริมสร้างขีดความสามารถทางการแข่งขันด้านการลงทุน การบริการและการท่องเที่ยว

- ยุทธศาสตร์การพัฒนาขององค์กรปกครองส่วนท้องถิ่นในเขตจังหวัดร้อยเอ็ดที่ 1 การพัฒนาด้านโครงสร้างพื้นฐาน

1. ยุทธศาสตร์การพัฒนาด้านโครงสร้างพื้นฐาน

1.1 แผนงานอุตสาหกรรมและการโยธา

แบบ ผ.02

ที่	โครงการ/กิจกรรม	วัตถุประสงค์	เป้าหมาย (ผลผลิตของโครงการ)	งบประมาณ					ตัวชี้วัด (KPI)	ผลที่คาดว่าจะได้รับ	หน่วยงานรับผิดชอบหลัก
				2566 (บาท)	2567 (บาท)	2568 (บาท)	2569 (บาท)	2570 (บาท)			
322	ปรับปรุงถนนลาดยาง	เพื่อปรับปรุงถนนในการสัญจรไป-มาของประชาชนให้เกิดความสะดวกรวดเร็วและปลอดภัย	- สายบ้านหนองนาสร้าง - ถนนเลี่ยงเมือง – บ้านโนนงาม ต.เหนือเมือง อ.เมืองร้อยเอ็ด ขนาดผิวจราจรกว้าง 6.00 เมตร ยาว 500 เมตร เริ่มต้น 16°05'05.8"N 103°37'34.6"E สิ้นสุด 16°05'21.8"N 103°37'24.2"E	1,000,000	-	-	-	-	ระยะทางความยาวของถนนที่ปรับปรุงตามมาตรฐานงานทาง	การสัญจรไป-มาของประชาชนมีความสะดวกรวดเร็วและปลอดภัย	กองช่าง
323	ปรับปรุงถนนลาดยาง	”	- สายบ้านหัวบ่อ ต.หนองไผ่ – ทางหลวงหมายเลข 2043 อ.ธวัชบุรี ขนาดผิวจราจรกว้าง 6.00 เมตร ยาว 1,700 เมตร หนา 0.04 เมตร เริ่มต้น 16°01'24.0"N 103°44'32.5"E สิ้นสุด 15°59'25.7"N 103°45'19.6"E	3,672,000	-	-	-	-	”	”	”
324	ปรับปรุงถนนลาดยาง	”	- สายบ้านเมืองน้อย ต.เมืองน้อย – บ้านคำเจริญ ต.อุ่มเม้า อ.ธวัชบุรี ขนาดผิวจราจรกว้าง 5.00 เมตร ยาว 2,000 เมตร หนา 0.04 เมตร เริ่มต้น 15°58'33.5"N 103°46'31.3"E สิ้นสุด 15°59'15.1"N 103°47'32.2"E	3,600,000	-	-	-	-	”	”	”

ยุทธศาสตร์จังหวัดร้อยเอ็ดที่ 2 เสริมสร้างขีดความสามารถทางการแข่งขันด้านการลงทุน การบริการและการท่องเที่ยว

- ยุทธศาสตร์การพัฒนาขององค์กรปกครองส่วนท้องถิ่นในเขตจังหวัดร้อยเอ็ดที่ 1 การพัฒนาด้านโครงสร้างพื้นฐาน

1. ยุทธศาสตร์การพัฒนาด้านโครงสร้างพื้นฐาน

1.1 แผนงานอุตสาหกรรมและการโยธา

แบบ ผ.02

ที่	โครงการ/กิจกรรม	วัตถุประสงค์	เป้าหมาย (ผลผลิตของโครงการ)	งบประมาณ					ตัวชี้วัด (KPI)	ผลที่คาดว่าจะได้รับ	หน่วยงานรับผิดชอบหลัก
				2566 (บาท)	2567 (บาท)	2568 (บาท)	2569 (บาท)	2570 (บาท)			
325	ปรับปรุงถนนลาดยาง	เพื่อปรับปรุงถนนในการสัญจรไป-มาของประชาชนให้เกิดความสะดวกรวดเร็วและปลอดภัย	- สายบ้านโนนดู่ ต.ธวัชบุรี อ.ธวัชบุรี – บ้านหนองเต่า ต.พลับพลา อ.เชียงขวัญ ขนาดผิวจราจรกว้าง 5.00 เมตร ยาว 3,000 เมตร หนา 0.04 เมตร เริ่มต้น 16°06'03.6"N 103°48'11.7"E สิ้นสุด 16°08'10.2"N 103°48'03.1"E	5,400,000	-	-	-	-	ระยะทางความยาวของถนนที่ปรับปรุงตามมาตรฐานงานทาง	การสัญจรไป-มาของประชาชนมีความสะดวกรวดเร็วและปลอดภัย	กองช่าง
326	ปรับปรุงถนนลาดยาง	”	- สายบ้านอีเตี้ย ต.บึงนคร – ทางหลวงหมายเลข 2044 อ.ธวัชบุรี ขนาดผิวจราจรกว้าง 5.00 เมตร ยาว 1,600 เมตร หนา 0.04 เมตร เริ่มต้น 16°05'32.6"N 103°47'52.1"E สิ้นสุด 16°05'51.4"N 103°47'37.4"E	2,880,000	-	-	-	-	”	”	”
327	ปรับปรุงถนนลาดยาง	”	- สายบ้านมะยาง ต.เมืองน้อย อ.ธวัชบุรี – บ้านเหล่า ต.เหล่า อ.ทุ่งเขาหลวง ขนาดผิวจราจรกว้าง 6.00 เมตร ยาว 1,000 เมตร หนา 0.04 เมตร เริ่มต้น 15°58'03.0"N 103°49'09.5"E สิ้นสุด 15°58'22.0"N 103°49'38.1"E	2,160,000	-	-	-	-	”	”	”

ยุทธศาสตร์จังหวัดร้อยเอ็ดที่ 2 เสริมสร้างขีดความสามารถทางการแข่งขันด้านการลงทุน การบริการและการท่องเที่ยว

- ยุทธศาสตร์การพัฒนาขององค์กรปกครองส่วนท้องถิ่นในเขตจังหวัดร้อยเอ็ดที่ 1 การพัฒนาด้านโครงสร้างพื้นฐาน

1. ยุทธศาสตร์การพัฒนาด้านโครงสร้างพื้นฐาน

1.1 แผนงานอุตสาหกรรมและการโยธา

แบบ ผ.02

ที่	โครงการ/กิจกรรม	วัตถุประสงค์	เป้าหมาย (ผลผลิตของโครงการ)	งบประมาณ					ตัวชี้วัด (KPI)	ผลที่คาดว่าจะได้รับ	หน่วยงานรับผิดชอบหลัก
				2566 (บาท)	2567 (บาท)	2568 (บาท)	2569 (บาท)	2570 (บาท)			
328	ปรับปรุงถนนลาดยาง	เพื่อปรับปรุงถนนในการสัญจรไป-มาของประชาชนให้เกิดความสะดวกรวดเร็วและปลอดภัย	- จากทางหลวงชนบท 2043 – บ้านหนองโสน ต.หนองไผ่ – บ้านหนองบัวน้อย ต.เขวาทุ่ง อ.ธวัชบุรี ขนาดผิวจราจรกว้าง 6.00 เมตร ยาว 1,200 เมตร หนา 0.04 เมตร เริ่มต้น 15°58'27.3"N 103°44'04.0"E สิ้นสุด 15°59'19.8"N 103°44'05.7"E	2,592,000	-	-	-	-	ระยะทางความยาวของถนนที่ปรับปรุงตามมาตรฐานงานทาง	การสัญจรไป-มาของประชาชนมีความสะดวกรวดเร็วและปลอดภัย	กองช่าง
329	ปรับปรุงถนนลาดยาง		- สายบ้านหัวโนน ต.ธวัชบุรี – ทางหลวงหมายเลข 2044 อ.ธวัชบุรี ขนาดผิวจราจรกว้าง 5.00 เมตร ยาว 1,820 เมตร หนา 0.04 เมตร เริ่มต้น 16°07'28.6"N 103°49'19.3"E สิ้นสุด 16°06'25.4"N 103°49'23.2"E	3,276,000	-	-	-	-	”	”	”
330	ปรับปรุงถนนลาดยาง		- สายบ้านหนองทัพไทย ม.1 ต.หนองไผ่ – บ้านหนองช้าง ต.เขวาทุ่ง อ.ธวัชบุรี ขนาดผิวจราจรกว้าง 5.00 เมตร ยาว 1,200 เมตร หนา 0.04 เมตร เริ่มต้น 15°59'57.5"N 103°44'04.3"E สิ้นสุด 15°57'08.6"N 103°44'09.5"E	2,160,000	-	-	-	-	”	”	”

ยุทธศาสตร์จังหวัดร้อยเอ็ดที่ 2 เสริมสร้างขีดความสามารถทางการแข่งขันด้านการลงทุน การบริการและการท่องเที่ยว

- ยุทธศาสตร์การพัฒนาขององค์กรปกครองส่วนท้องถิ่นในเขตจังหวัดร้อยเอ็ดที่ 1 การพัฒนาด้านโครงสร้างพื้นฐาน

1. ยุทธศาสตร์การพัฒนาด้านโครงสร้างพื้นฐาน

1.1 แผนงานอุตสาหกรรมและการโยธา

แบบ ผ.02

ที่	โครงการ/กิจกรรม	วัตถุประสงค์	เป้าหมาย (ผลผลิตของโครงการ)	งบประมาณ					ตัวชี้วัด (KPI)	ผลที่คาดว่าจะได้รับ	หน่วยงานรับผิดชอบหลัก
				2566 (บาท)	2567 (บาท)	2568 (บาท)	2569 (บาท)	2570 (บาท)			
331	ปรับปรุงถนนลาดยาง	เพื่อปรับปรุงถนนในการสัญจรไป-มาของประชาชนให้เกิดความสะดวกรวดเร็วและปลอดภัย	- จากแยกทางหลวงหมายเลข 23 – บ้านหนองกู่ - บ้านเปลือยน้อย ต.หนองไผ่ อ.ธวัชบุรี ขนาดผิวจราจรกว้าง 6.00 เมตร ยาว 2,270 เมตร หนา 0.04 เมตร เริ่มต้น 16°02'54.0"N 103°42'57.0"E สิ้นสุด 16°01'24.1"N 103°41'52.6"E	4,903,200	-	-	-	-	ระยะทางความยาวของถนนที่ปรับปรุงตามมาตรฐานงานทาง	การสัญจรไป-มาของประชาชนมีความสะดวกรวดเร็วและปลอดภัย	กองช่าง
332	ปรับปรุงถนนลาดยาง		- สายบ้านเหล่าแถม ต.นิเวศน์ – ทางหลวงหมายเลข 23 อ.ธวัชบุรี ขนาดผิวจราจรกว้าง 6.00 เมตร ยาว 1,500 เมตร หนา 0.04 เมตร เริ่มต้น 16°01'32.2"N 103°44'21.4"E สิ้นสุด 16°02'23.7"N 103°44'26.2"E	4,770,000	-	-	-	-	”	”	”
333	ปรับปรุงถนนลาดยาง		- สายบ้านเขวาทุ่ง ต.เขวาทุ่ง – ทางหลวงหมายเลข 23 อ.ธวัชบุรี ขนาดผิวจราจรกว้าง 5.00 เมตร ยาว 2,000 เมตร หนา 0.04 เมตร เริ่มต้น 15°56'04.4"N 103°46'04.4"E สิ้นสุด 15°58'03.5"N 103°45'47.9"E	5,300,000	-	-	-	-	”	”	”

ยุทธศาสตร์จังหวัดร้อยเอ็ดที่ 2 เสริมสร้างขีดความสามารถทางการแข่งขันด้านการลงทุน การบริการและการท่องเที่ยว

- ยุทธศาสตร์การพัฒนาขององค์กรปกครองส่วนท้องถิ่นในเขตจังหวัดร้อยเอ็ดที่ 1 การพัฒนาด้านโครงสร้างพื้นฐาน

1. ยุทธศาสตร์การพัฒนาด้านโครงสร้างพื้นฐาน

1.1 แผนงานอุตสาหกรรมและการโยธา

แบบ ผ.02

ที่	โครงการ/กิจกรรม	วัตถุประสงค์	เป้าหมาย (ผลผลิตของโครงการ)	งบประมาณ					ตัวชี้วัด (KPI)	ผลที่คาดว่าจะได้รับ	หน่วยงานรับผิดชอบหลัก
				2566 (บาท)	2567 (บาท)	2568 (บาท)	2569 (บาท)	2570 (บาท)			
334	ปรับปรุงถนนลาดยาง	เพื่อปรับปรุงถนนในการสัญจรไป-มาของประชาชนให้เกิดความสะดวกรวดเร็วและปลอดภัย	- สายบ้านปรางกู่ ต.มะอึ อ.ธวัชบุรี – ทางหลวงหมายเลข 2044 ขนาดผิวจราจรกว้าง 6.00 เมตร ยาว 1,500 เมตร หนา 0.04 เมตร เริ่มต้น 16°04'10.7"N 103°44'00.2"E สิ้นสุด 16°04'57.8"N 103°43'54.4"E	4,770,000	-	-	-	-	ระยะทางความยาวของถนนที่ปรับปรุงตามมาตรฐานงานทาง	การสัญจรไป-มาของประชาชนมีความสะดวกรวดเร็วและปลอดภัย	กองช่าง
335	ปรับปรุงถนนลาดยาง	”	- สายบ้านเก่าน้อย ม.6 ต.ไพศาล – บ้านนาคำ ต.อุ่มเม้า อ.ธวัชบุรี ขนาดผิวจราจรกว้าง 5.00 เมตร ยาว 1,800 เมตร หนา 0.04 เมตร เริ่มต้น 16°01'12.2"N 103°48'22.8"E สิ้นสุด 15°59'23.4"N 103°47'55.8"E	4,770,000	-	-	-	-	”	”	”
336	ปรับปรุงถนนลาดยาง	”	- จากถนน อบจ.รอ.1011 - บ้านชัยวารี ต.ขามเปี้ย - บ้านนาเลา ต.อัคคะคำ อ.โพธิ์ชัย ขนาดผิวจราจรกว้าง 6.00 เมตร ยาว 14,000 เมตร เริ่มต้น 16°20'11.3"N 103°46'17.9"E สิ้นสุด 16°25'27.8"N 103°45'51.4"E	8,400,000	8,400,000	8,400,000	8,400,000	8,400,000	”	”	”

ยุทธศาสตร์จังหวัดร้อยเอ็ดที่ 2 เสริมสร้างขีดความสามารถทางการแข่งขันด้านการลงทุน การบริการและการท่องเที่ยว

- ยุทธศาสตร์การพัฒนาขององค์กรปกครองส่วนท้องถิ่นในเขตจังหวัดร้อยเอ็ดที่ 1 การพัฒนาด้านโครงสร้างพื้นฐาน

1. ยุทธศาสตร์การพัฒนาด้านโครงสร้างพื้นฐาน

1.1 แผนงานอุตสาหกรรมและการโยธา

แบบ ผ.02

ที่	โครงการ/กิจกรรม	วัตถุประสงค์	เป้าหมาย (ผลผลิตของโครงการ)	งบประมาณ					ตัวชี้วัด (KPI)	ผลที่คาดว่าจะได้รับ	หน่วยงานรับผิดชอบหลัก
				2566 (บาท)	2567 (บาท)	2568 (บาท)	2569 (บาท)	2570 (บาท)			
337	ปรับปรุงถนนลาดยาง	เพื่อปรับปรุงถนนในการสัญจรไป-มาของประชาชนให้เกิดความสะดวกรวดเร็วและปลอดภัย	- สายบ้านดอนไผ่ ต.นิเวศน์ – บ้านจันทร์สว่าง ต.อุ่มเม้า อ.ธวัชบุรี ขนาดผิวจราจรกว้าง 5.00 เมตร ยาว 1,625 เมตร หนา 0.40 เมตร เริ่มต้น 16°03'39.8"N 103°46'12.8"E สิ้นสุด 16°01'56.2"N 103°46'41.0"E	4,550,000	-	-	-	-	ระยะทางความยาวของถนนที่ปรับปรุงตามมาตรฐานงานทาง	การสัญจรไป-มาของประชาชนมีความสะดวกรวดเร็วและปลอดภัย	กองช่าง
338	ปรับปรุงถนนลาดยาง	”	- สายบ้านหนองเต่า ต.หนองไผ่ อ.ธวัชบุรี – บ้านหนองแค ต.โนนรัง อ.เมืองร้อยเอ็ด ขนาดผิวจราจรกว้าง 5.00 เมตร ยาว 1,200 เมตร หนา 0.40 เมตร เริ่มต้น 16°00'23.3"N 103°42'09.1"E สิ้นสุด 16°00'23.9"N 103°41'35.3"E	3,180,000	-	-	-	-	-	-	-
339	ปรับปรุงถนนลาดยาง	”	- สายบ้านหนองเต่า ต.หนองไผ่ อ.ธวัชบุรี – บ้านโนนสั้น - บ้านหนองแค ต.โนนรัง อ.เมืองร้อยเอ็ด ขนาดผิวจราจรกว้าง 5.00 เมตร ยาว 2,700 เมตร หนา 0.40 เมตร เริ่มต้น 15°59'38.1"N 103°42'00.1"E สิ้นสุด 15°59'40.1"N 103°41'01.1"E	4,860,000	-	-	-	-	-	-	-

ยุทธศาสตร์จังหวัดร้อยเอ็ดที่ 2 เสริมสร้างขีดความสามารถทางการแข่งขันด้านการลงทุน การบริการและการท่องเที่ยว

- ยุทธศาสตร์การพัฒนาขององค์กรปกครองส่วนท้องถิ่นในเขตจังหวัดร้อยเอ็ดที่ 1 การพัฒนาด้านโครงสร้างพื้นฐาน

1. ยุทธศาสตร์การพัฒนาด้านโครงสร้างพื้นฐาน

1.1 แผนงานอุตสาหกรรมและการโยธา

แบบ ผ.02

ที่	โครงการ/กิจกรรม	วัตถุประสงค์	เป้าหมาย (ผลผลิตของโครงการ)	งบประมาณ					ตัวชี้วัด (KPI)	ผลที่คาดว่าจะได้รับ	หน่วยงานรับผิดชอบหลัก
				2566 (บาท)	2567 (บาท)	2568 (บาท)	2569 (บาท)	2570 (บาท)			
340	ปรับปรุงถนนลาดยาง	เพื่อปรับปรุงถนนในการสัญจรไป-มาของประชาชนให้เกิดความสะดวกรวดเร็วและปลอดภัย	- สายบ้านคางฮุง ต.ธวัชบุรี – ทางหลวงหมายเลข 23 อ.ธวัชบุรี ขนาดผิวจราจรกว้าง 5.00 เมตร ยาว 3,000 เมตร หนา 0.40 เมตร เริ่มต้น 16°05'27.1"N 103°48'09.2"E สิ้นสุด 16°01'32.7"N 103°48'38.6"E	5,400,000	-	-	-	-	ระยะทางความยาวของถนนที่ปรับปรุงตามมาตรฐานงานทาง	การสัญจรไป-มาของประชาชนมีความสะดวกรวดเร็วและปลอดภัย	กองช่าง
341	ปรับปรุงถนนลาดยาง	”	- สายบ้านหนองต่าย – บ้านหนองบั่วน้อย – บ้านเขวาทุ่ง – ทางหลวงหมายเลข 2043 อ.ธวัชบุรี ขนาดผิวจราจรกว้าง 5.00 เมตร ยาว 7,100 เมตร หนา 0.40 เมตร เริ่มต้น 15°55'40.9"N 103°44'30.9"E สิ้นสุด 15°58'03.7"N 103°45'48.1"E	4,260,000	4,260,000	4,260,000	-	-	-	-	-
342	ปรับปรุงถนนลาดยาง	”	- สายบ้านเขวาทุ่ง ต.ทุ่งเขาหลวง – ทางหลวงหมายเลข 2043 อ.ธวัชบุรี ขนาดผิวจราจรกว้าง 5.00 เมตร ยาว 2,000 เมตร หนา 0.40 เมตร เริ่มต้น 15°56'12.5"N 103°46'18.0"E สิ้นสุด 15°57'13.3"N 103°46'32.4"E	3,600,000	-	-	-	-	-	-	-

ยุทธศาสตร์จังหวัดร้อยเอ็ดที่ 2 เสริมสร้างขีดความสามารถทางการแข่งขันด้านการลงทุน การบริการและการท่องเที่ยว

- ยุทธศาสตร์การพัฒนาขององค์กรปกครองส่วนท้องถิ่นในเขตจังหวัดร้อยเอ็ดที่ 1 การพัฒนาด้านโครงสร้างพื้นฐาน

1. ยุทธศาสตร์การพัฒนาด้านโครงสร้างพื้นฐาน

1.1 แผนงานอุตสาหกรรมและการโยธา

แบบ ผ.02

ที่	โครงการ/กิจกรรม	วัตถุประสงค์	เป้าหมาย (ผลผลิตของโครงการ)	งบประมาณ					ตัวชี้วัด (KPI)	ผลที่คาดว่าจะได้รับ	หน่วยงานรับผิดชอบหลัก
				2566 (บาท)	2567 (บาท)	2568 (บาท)	2569 (บาท)	2570 (บาท)			
343	ก่อสร้างถนน คสล.	เพื่อก่อสร้างถนนในการสัญจรไป-มาของประชาชนให้เกิดความสะดวกรวดเร็วและปลอดภัย	- สายจากทางหลวงหมายเลข 23 (ซอย 22) – เขตพื้นที่เทศบาลเมืองร้อยเอ็ด อ.เมืองร้อยเอ็ด ขนาดผิวจราจรกว้าง 5.00 เมตร ยาว 500 เมตร เริ่มต้น 16°03'12.9"N 103°40'09.1"E สิ้นสุด 16°03'10.3"N 103°39'50.7"E	1,700,000	-	-	-	-	ระยะทางความยาวของถนนที่ก่อสร้างตามมาตรฐานงานทาง	การสัญจรไป-มาของประชาชนมีความสะดวกรวดเร็วและปลอดภัย	กองช่าง
344	ก่อสร้างถนน คสล.	”	- สายบ้านจานทุ่ง ต.สิงห์โคก - บ้านหัวหนองแวง ต.หนองแวง อ.เกษตรวิสัย ขนาดผิวจราจรกว้าง 6.00 เมตร ยาว 100 เมตร หนา 0.15 เมตร เริ่มต้น 15°42'12.0"N 103°40'07.4"E สิ้นสุด 15°43'02.4"N 103°38'45.3"E	339,000	-	-	-	-	”	”	”
345	ก่อสร้างถนน คสล.	”	- สายบ้านหนองหัวโนน ต.ดงครั่งน้อย – บ้านเมืองบัว ต.เมืองบัว อ.เกษตรวิสัย ขนาดผิวจราจรกว้าง 5.00 เมตร ยาว 172 เมตร หนา 0.15 เมตร เริ่มต้น 15°30'44.4"N 103°33'32.7"E สิ้นสุด 15°34'36.4"N 103°35'29.0"E	499,000	-	-	-	-	”	”	”

ยุทธศาสตร์จังหวัดร้อยเอ็ดที่ 2 เสริมสร้างขีดความสามารถทางการแข่งขันด้านการลงทุน การบริการและการท่องเที่ยว

- ยุทธศาสตร์การพัฒนาขององค์กรปกครองส่วนท้องถิ่นในเขตจังหวัดร้อยเอ็ดที่ 1 การพัฒนาด้านโครงสร้างพื้นฐาน

1. ยุทธศาสตร์การพัฒนาด้านโครงสร้างพื้นฐาน

1.1 แผนงานอุตสาหกรรมและการโยธา

แบบ ผ.02

ที่	โครงการ/กิจกรรม	วัตถุประสงค์	เป้าหมาย (ผลผลิตของโครงการ)	งบประมาณ					ตัวชี้วัด (KPI)	ผลที่คาดว่าจะได้รับ	หน่วยงานรับผิดชอบหลัก
				2566 (บาท)	2567 (บาท)	2568 (บาท)	2569 (บาท)	2570 (บาท)			
346	ก่อสร้างถนน คสล.	เพื่อก่อสร้างถนนในการสัญจรไป-มาของประชาชนให้เกิดความสะดวกรวดเร็วและปลอดภัย	- สายบ้านอีเม้ง ต.หนองแวง อ.เกษตรวิสัย–เขตพื้นที่ ต.ป่าสังข์ อ.จตุรพักตรพิมาน ขนาดผิวจราจรกว้าง 5.00 เมตร ยาว 410 เมตร หนา 0.15 เมตร เริ่มต้น 15°45'56.1"N 103°40'00.5"E สิ้นสุด 15°48'34.7"N 103°39'35.0"E	1,196,000	-	-	-	-	ระยะทางความยาวของถนนที่ก่อสร้างตามมาตรฐานงานทาง	การสัญจรไป-มาของประชาชนมีความสะดวกรวดเร็วและปลอดภัย	กองช่าง
347	ก่อสร้างถนน คสล.	”	- สายบ้านน้อยพัฒนา ต.ดงครั่งใหญ่ อ.เกษตรวิสัย จ.ร้อยเอ็ด – บ้านดู่นาหนองไผ่ ต.นาหนองไผ่ อ.ชุมพลบุรี จ.สุรินทร์ ขนาดผิวจราจรกว้าง 5.00 เมตร ยาว 170 เมตร หนา 0.15 เมตร เริ่มต้น 15°26'41.6"N 103°30'55.8"E สิ้นสุด 15°20'54.0"N 103°30'10.4"E	497,000	-	-	-	-	”	”	”
348	ก่อสร้างถนน คสล.	”	- สายบ้านกู่กาสิงห์ ต.กู่กาสิงห์ อ.เกษตรวิสัย –บ้านหนองอีเข็ม ต.หินกอง อ.สุวรรณภูมิ ขนาดผิวจราจรกว้าง 5.00 เมตร ยาว 350 เมตร เริ่มต้น 15°34'46.3"N 103°39'55.5"E สิ้นสุด 15°34'16.3"N 103°42'35.9"E	3,360,000	-	-	-	-	”	”	”

ยุทธศาสตร์จังหวัดร้อยเอ็ดที่ 2 เสริมสร้างขีดความสามารถทางการแข่งขันด้านการลงทุน การบริการและการท่องเที่ยว

- ยุทธศาสตร์การพัฒนาขององค์กรปกครองส่วนท้องถิ่นในเขตจังหวัดร้อยเอ็ดที่ 1 การพัฒนาด้านโครงสร้างพื้นฐาน

1. ยุทธศาสตร์การพัฒนาด้านโครงสร้างพื้นฐาน

1.1 แผนงานอุตสาหกรรมและการโยธา

แบบ ผ.02

ที่	โครงการ/กิจกรรม	วัตถุประสงค์	เป้าหมาย (ผลผลิตของโครงการ)	งบประมาณ					ตัวชี้วัด (KPI)	ผลที่คาดว่าจะได้รับ	หน่วยงานรับผิดชอบหลัก
				2566 (บาท)	2567 (บาท)	2568 (บาท)	2569 (บาท)	2570 (บาท)			
349	ก่อสร้างถนน คสล.	เพื่อก่อสร้างถนนในการสัญจรไป-มาของประชาชนให้เกิดความสะดวกรวดเร็วและปลอดภัย	- สายบ้านซึกวึก ต.ทุ่งทอง – บ้านไร่อ้อยพัฒนา ต.ดงครั่งใหญ่ อ.เกษตรวิสัย ขนาดผิวจราจรกว้าง 6.00 เมตร ยาว 2,000 เมตร เริ่มต้น 15°29'11.3"N 103°28'29.1"E สิ้นสุด 15°29'41.6"N 103°31'36.4"E	6,720,000	-	-	-	-	ระยะทางความยาวของถนนที่ก่อสร้างตามมาตรฐานงานทาง	การสัญจรไป-มาของประชาชนมีความสะดวกรวดเร็วและปลอดภัย	กองช่าง
350	ก่อสร้างถนน คสล.	”	- สายบ้านหนองอ่าง ต.กำแพง อ.เกษตรวิสัย – บ้านบักตู้ ต.โนนสวรรค์ อ.ปทุมรัตต์ ขนาดผิวจราจรกว้าง 6.00 เมตร ยาว 2,000 เมตร เริ่มต้น 15°34'06.5"N 103°28'42.8"E สิ้นสุด 15°33'55.6"N 103°26'29.0"E	6,720,000	-	-	-	-	”	”	”
351	ก่อสร้างถนน คสล.	”	- สายบ้านดอนดู่ – บ้านเหล่าเสือ ต.เหล่าหลวง - ทางหลวงหมายเลข 214 อ.เกษตรวิสัย ขนาดผิวจราจรกว้าง 5.00 เมตร ยาว 1,000 เมตร เริ่มต้น 15°42'40.9"N 103°33'04.2"E สิ้นสุด 15°42'36.7"N 103°34'53.6"E	2,800,000	-	-	-	-	”	”	”

ยุทธศาสตร์จังหวัดร้อยเอ็ดที่ 2 เสริมสร้างขีดความสามารถทางการแข่งขันด้านการลงทุน การบริการและการท่องเที่ยว

- ยุทธศาสตร์การพัฒนาขององค์กรปกครองส่วนท้องถิ่นในเขตจังหวัดร้อยเอ็ดที่ 1 การพัฒนาด้านโครงสร้างพื้นฐาน

1. ยุทธศาสตร์การพัฒนาด้านโครงสร้างพื้นฐาน

1.1 แผนงานอุตสาหกรรมและการโยธา

แบบ ผ.02

ที่	โครงการ/กิจกรรม	วัตถุประสงค์	เป้าหมาย (ผลผลิตของโครงการ)	งบประมาณ					ตัวชี้วัด (KPI)	ผลที่คาดว่าจะได้รับ	หน่วยงานรับผิดชอบหลัก
				2566 (บาท)	2567 (บาท)	2568 (บาท)	2569 (บาท)	2570 (บาท)			
352	ก่อสร้างถนน คสล.	เพื่อก่อสร้างถนนในการสัญจรไป-มาของประชาชนให้เกิดความสะดวกรวดเร็วและปลอดภัย	- สายบ้านคุยผง ต.เหล่าหลวง อ.เกษตรวิสัย –บ้านเหล่าล้อ ต.อีง่อง อ.จตุรพักตรพิมาน ขนาดผิวจราจรกว้าง 5.00 เมตร ยาว 800 เมตร เริ่มต้น 15°42'40.4"N 103°34'33.1"E สิ้นสุด 15°44'55.3"N 103°32'48.5"E	2,240,000	-	-	-	-	ระยะทางความยาวของถนนที่ก่อสร้างตามมาตรฐานงานทาง	การสัญจรไป-มาของประชาชนมีความสะดวกรวดเร็วและปลอดภัย	กองช่าง
353	ก่อสร้างถนน คสล.	”	- สายบ้านคำสูง ต.โคกสว่าง – บ้านหนองเหล็ก ต.โพธิ์ชัย อ.พนมไพร ขนาดผิวจราจรกว้าง 6.00 เมตร ยาว 100 เมตร หนา 0.15 เมตร เริ่มต้น 15 38’17.8”N 104 05’42.7”E สิ้นสุด 15 36’31.1”N 104 04’04.3”E	336,000	-	-	-	-	”	”	”
354	ก่อสร้างถนน คสล.	”	- สายบ้านหนองโค้ง ต.เมืองทุ่ง - บ้านหนองหูลิง ต.ทุ่งศรีเมือง อ.สุวรรณภูมิ ขนาดผิวจราจรกว้าง 6.00 เมตร ยาว 378 เมตร หนา 0.15 เมตร เริ่มต้น 15°35'26.1"N 103°51'23.3"E สิ้นสุด 15°36'22.5"N 103°51'16.7"E	1,424,300	-	-	-	-	”	”	”

ยุทธศาสตร์จังหวัดร้อยเอ็ดที่ 2 เสริมสร้างขีดความสามารถทางการแข่งขันด้านการลงทุน การบริการและการท่องเที่ยว

- ยุทธศาสตร์การพัฒนาขององค์กรปกครองส่วนท้องถิ่นในเขตจังหวัดร้อยเอ็ดที่ 1 การพัฒนาด้านโครงสร้างพื้นฐาน

1. ยุทธศาสตร์การพัฒนาด้านโครงสร้างพื้นฐาน

1.1 แผนงานอุตสาหกรรมและการโยธา

แบบ ผ.02

ที่	โครงการ/กิจกรรม	วัตถุประสงค์	เป้าหมาย (ผลผลิตของโครงการ)	งบประมาณ					ตัวชี้วัด (KPI)	ผลที่คาดว่าจะได้รับ	หน่วยงานรับผิดชอบหลัก
				2566 (บาท)	2567 (บาท)	2568 (บาท)	2569 (บาท)	2570 (บาท)			
355	ก่อสร้างถนน คสล.	เพื่อก่อสร้างถนนในการสัญจรไป-มาของประชาชนให้เกิดความสะดวกรวดเร็วและปลอดภัย	- สายบ้านโคกฮัง ม.4 ต.จำปาขัน – บ้านหนองหูลิงน้อย ต.บ่อพันขัน อ.สุวรรณภูมิ ขนาดผิวจราจรกว้าง 6.00 เมตร ยาว 133 เมตร หนา 0.15 เมตร เริ่มต้น 15°35'51.0"N 103°55'26.4"E สิ้นสุด 15°35'38.1"N 103°54'43.0"E	499,000	-	-	-	-	ระยะทางความยาวของถนนที่ก่อสร้างตามมาตรฐานงานทาง	การสัญจรไป-มาของประชาชนมีความสะดวกรวดเร็วและปลอดภัย	กองช่าง
356	ก่อสร้างถนน คสล.	”	- สายบ้านท่าสมอ ต.ทุ่งศรีเมือง - บ้านหัวดง ต.บ่อพันขัน อ.สุวรรณภูมิ ขนาดผิวจราจรกว้าง 6.00 เมตร ยาว 400 เมตร เริ่มต้น 15°34'23.1"N 103°54'00.4"E สิ้นสุด 15°33'54.2"N 103°55'28.6"E	1,344,000	-	-	-	-	”	”	”
357	ก่อสร้างถนน คสล.	”	- สายบ้านโคก ต.หัวโทน - บ้านหนองแล้ง ต.ห้วยหินลาด อ.สุวรรณภูมิ ขนาดผิวจราจรกว้าง 5.00 เมตร ยาว 300 เมตร หนา 0.15 เมตร เริ่มต้น 15°44'07.3"N 103°52'49.8"E สิ้นสุด 15°42'49.4"N 103°53'04.2"E	951,500	-	-	-	-	”	”	”

ยุทธศาสตร์จังหวัดร้อยเอ็ดที่ 2 เสริมสร้างขีดความสามารถทางการแข่งขันด้านการลงทุน การบริการและการท่องเที่ยว

- ยุทธศาสตร์การพัฒนาขององค์กรปกครองส่วนท้องถิ่นในเขตจังหวัดร้อยเอ็ดที่ 1 การพัฒนาด้านโครงสร้างพื้นฐาน

1. ยุทธศาสตร์การพัฒนาด้านโครงสร้างพื้นฐาน

1.1 แผนงานอุตสาหกรรมและการโยธา

แบบ ผ.02

ที่	โครงการ/กิจกรรม	วัตถุประสงค์	เป้าหมาย (ผลผลิตของโครงการ)	งบประมาณ					ตัวชี้วัด (KPI)	ผลที่คาดว่าจะได้รับ	หน่วยงานรับผิดชอบหลัก
				2566 (บาท)	2567 (บาท)	2568 (บาท)	2569 (บาท)	2570 (บาท)			
358	ก่อสร้างถนน คสล.	เพื่อก่อสร้างถนนในการสัญจรไป-มาของประชาชนให้เกิดความสะดวกรวดเร็วและปลอดภัย	- สายบ้านหนองหูลิง ต.ทุ่งศรีเมือง – บ้านเหล่าติ้ว ต.บ่อพันขัน อ.สุวรรณภูมิ ขนาดผิวจราจรกว้าง 6.00 เมตร ยาว 400 เมตร เริ่มต้น 15°35'20.3"N 103°51'26.9"E สิ้นสุด 15°34'47.0"N 103°53'21.5"E	1,344,000	-	-	-	-	ระยะทางความยาวของถนนที่ก่อสร้างตามมาตรฐานงานทาง	การสัญจรไป-มาของประชาชนมีความสะดวกรวดเร็วและปลอดภัย	กองช่าง
359	ก่อสร้างถนน คสล.	”	- สายบ้านดงเมือง ม.7 ต.เมืองทุ่ง - บ้านแวง ม.8 ต.สระคู อ.สุวรรณภูมิ ขนาดผิวจราจรกว้าง 5.00 เมตร ยาว 192 เมตร หนา 0.15 เมตร เริ่มต้น 15°37'27.8"N 103°52'03.4"E สิ้นสุด 15°38'32.6"N 103°50'07.2"E	604,000	-	-	-	-	”	”	”
360	ก่อสร้างถนน คสล.	”	- สายบ้านม่วงน้อย ต.ท่าหาดยาว อ.โพนทราย จ.ร้อยเอ็ด – เขตพื้นที่ ต.ทับใหญ่ อ.รัตนบุรี จ.สุรินทร์ ขนาดผิวจราจรกว้าง 6.00 เมตร ยาว 2,000 เมตร เริ่มต้น 15°28'34.1"N 103°53'16.2"E สิ้นสุด 15°28'16.0"N 103°53'09.1"E	6,480,000	-	-	-	-	”	”	”

ยุทธศาสตร์จังหวัดร้อยเอ็ดที่ 2 เสริมสร้างขีดความสามารถทางการแข่งขันด้านการลงทุน การบริการและการท่องเที่ยว

- ยุทธศาสตร์การพัฒนาขององค์กรปกครองส่วนท้องถิ่นในเขตจังหวัดร้อยเอ็ดที่ 1 การพัฒนาด้านโครงสร้างพื้นฐาน

1. ยุทธศาสตร์การพัฒนาด้านโครงสร้างพื้นฐาน

1.1 แผนงานอุตสาหกรรมและการโยธา

แบบ ผ.02

ที่	โครงการ/กิจกรรม	วัตถุประสงค์	เป้าหมาย (ผลผลิตของโครงการ)	งบประมาณ					ตัวชี้วัด (KPI)	ผลที่คาดว่าจะได้รับ	หน่วยงานรับผิดชอบหลัก
				2566 (บาท)	2567 (บาท)	2568 (บาท)	2569 (บาท)	2570 (บาท)			
361	ก่อสร้างถนน คสล.	เพื่อก่อสร้างถนนในการสัญจรไป-มาของประชาชนให้เกิดความสะดวกรวดเร็วและปลอดภัย	- สายบ้านลิ้นฟ้า ต.บ้านดู่ – บ้านขุมเงิน ต.หนองบัว อ.อาจสามารถ ขนาดผิวจราจรกว้าง 5.00 - 6.00 เมตร ยาว 1,300 เมตร หนา 0.15 เมตร เริ่มต้น 15°53'02.6"N 103°42'26.3"E สิ้นสุด 15°52'29.8"N 103°44'36.9"E	4,368,000	-	-	-	-	ระยะทางความยาวของถนนที่ก่อสร้างตามมาตรฐานงานทาง	การสัญจรไป-มาของประชาชนมีความสะดวกรวดเร็วและปลอดภัย	กองช่าง
362	ก่อสร้างถนน คสล.	”	- สายบ้านธาตุ – บ้านสามัคคี ต.โพนเมือง – บ้านยางโง๊ะ ต.อาจสามารถ อ.อาจสามารถ ขนาดผิวจราจรกว้าง 5.00 เมตร ยาว 1,300 เมตร หนา 0.15 เมตร เริ่มต้น 15°53'58.4"N 103°54'22.9"E สิ้นสุด 15°50'55.4"N 103°53'11.7"E	3,640,000	-	-	-	-	”	”	”
363	ก่อสร้างถนน คสล.	”	- สายบ้านไค่นุ่น ต.นาแซง อ.เสลภูมิ – บ้านโคกกลาง ต.โคกกกม่วง อ.โพนทอง ขนาดผิวจราจรกว้าง 4.00 เมตร ยาว 198 เมตร หนา 0.15 เมตร เริ่มต้น 16°08'01.5"N 103°57'26.5"E สิ้นสุด 16°10'37.2"N 104°01'30.0"E	500,000	-	-	-	-	”	”	

ยุทธศาสตร์จังหวัดร้อยเอ็ดที่ 2 เสริมสร้างขีดความสามารถทางการแข่งขันด้านการลงทุน การบริการและการท่องเที่ยว

- ยุทธศาสตร์การพัฒนาขององค์กรปกครองส่วนท้องถิ่นในเขตจังหวัดร้อยเอ็ดที่ 1 การพัฒนาด้านโครงสร้างพื้นฐาน

1. ยุทธศาสตร์การพัฒนาด้านโครงสร้างพื้นฐาน

1.1 แผนงานอุตสาหกรรมและการโยธา

แบบ ผ.02

ที่	โครงการ/กิจกรรม	วัตถุประสงค์	เป้าหมาย (ผลผลิตของโครงการ)	งบประมาณ					ตัวชี้วัด (KPI)	ผลที่คาดว่าจะได้รับ	หน่วยงานรับผิดชอบหลัก
				2566 (บาท)	2567 (บาท)	2568 (บาท)	2569 (บาท)	2570 (บาท)			
364	ก่อสร้างถนน คสล.	เพื่อก่อสร้างถนนในการสัญจรไป-มาของประชาชนให้เกิดความสะดวกรวดเร็วและปลอดภัย	- สายบ้านศรีบูรพา ม.4 ต.ชมสะอาด (จุดบริการห้วยเริงแคนดงน้อย) – ถนนลาดยางเมยวดี –บ้านโคกสี ต.ชุมพร อ.เมยวดี ขนาดผิวจราจรกว้าง 5.00 เมตร ยาว 1,720 เมตร หนา 0.15 เมตร เริ่มต้น 16°23'53.4"N 104°05'17.1"E สิ้นสุด 16°21'50.7"N 104°05'46.5"E	4,990,000	-	-	-	-	ระยะทางความยาวของถนนที่ก่อสร้างตามมาตรฐานงานทาง	การสัญจรไป-มาของประชาชนมีความสะดวกรวดเร็วและปลอดภัย	กองช่าง
365	ก่อสร้างถนน คสล.	”	- สายบ้านหนองสองห้อง ต.เมยวดี – ทางหลวงหมายเลข 2418 อ.เมยวดี – บ้านโนนสว่าง ต.ภูเขาทอง อ.หนองพอก ขนาดผิวจราจรกว้าง 6.00 เมตร ยาว 2,000 เมตร เริ่มต้น 16°23'54.8"N 104°10'19.4 "E สิ้นสุด 16°22'53.0"N 104°11'02.1"E	6,720,000	-	-	-	-	”	”	”
366	ก่อสร้างถนน คสล.	”	- สายบ้านดงกลาง ต.เกาะแก้ว – บ้านนากระตึบ ต.ท่าม่วง อ.เสลภูมิ ขนาดผิวจราจรกว้าง 5.00 เมตร ยาว 161 เมตร หนา 0.15 เมตร เริ่มต้น 16°09'14.3"N 103°51'26.8"E สิ้นสุด 16°08'32.1"N 103°53'11.7"E	499,000	-	-	-	-	”	”	”

ยุทธศาสตร์จังหวัดร้อยเอ็ดที่ 2 เสริมสร้างขีดความสามารถทางการแข่งขันด้านการลงทุน การบริการและการท่องเที่ยว

- ยุทธศาสตร์การพัฒนาขององค์กรปกครองส่วนท้องถิ่นในเขตจังหวัดร้อยเอ็ดที่ 1 การพัฒนาด้านโครงสร้างพื้นฐาน

1. ยุทธศาสตร์การพัฒนาด้านโครงสร้างพื้นฐาน

1.1 แผนงานอุตสาหกรรมและการโยธา

แบบ ผ.02

ที่	โครงการ/กิจกรรม	วัตถุประสงค์	เป้าหมาย (ผลผลิตของโครงการ)	งบประมาณ					ตัวชี้วัด (KPI)	ผลที่คาดว่าจะได้รับ	หน่วยงานรับผิดชอบหลัก
				2566 (บาท)	2567 (บาท)	2568 (บาท)	2569 (บาท)	2570 (บาท)			
367	ก่อสร้างถนน คสล.	เพื่อก่อสร้างถนนในการสัญจรไป-มาของประชาชนให้เกิดความสะดวกรวดเร็วและปลอดภัย	- สายบ้านโนนสวรรค์ ม.6 ต.บุ่งเลิศ – บ้านชมสะอาด ม.1 ต.ชมสะอาด อ.เมยวดี ขนาดผิวจราจรกว้าง 6.00 เมตร ยาว 1,200 เมตร เริ่มต้น 16°25'36.5"N 104°09'45.0"E สิ้นสุด 15°43'51.7"N 102°47'09.8"E	4,032,000	-	-	-	-	ระยะทางความยาวของถนนที่ก่อสร้างตามมาตรฐานงานทาง	การสัญจรไป-มาของประชาชนมีความสะดวกรวดเร็วและปลอดภัย	กองช่าง
368	ก่อสร้างถนน คสล.	”	- จากถนน อบจ.รอ.1033 บ้านดอนแดง – บ้านบุ่งคล้า อ.เชียงขวัญ ขนาดผิวจราจรกว้าง 6.00 เมตร ยาว 1,450 เมตร หนา 0.15 เมตร เริ่มต้น 16°11'03.2"N 103°44'26.2"E สิ้นสุด 16°11'42.0"N 103°44'40.3"E	4,870,000	-	-	-	-	”	”	”
369	ก่อสร้างถนน คสล.	”	- สายบ้านโพธิ์สัยน้อย ต.โพธิ์สัย – ทางหลวงหมายเลข 23 อ.ศรีสมเด็จ ขนาดผิวจราจรกว้าง 5.00 เมตร ยาว 1,400 เมตร เริ่มต้น 16°05'41.3"N 103°29'03.0"E สิ้นสุด 16°07'21.5"N 103°28'49.6"E	3,920,000	-	-	-	-	”	”	”

ยุทธศาสตร์จังหวัดร้อยเอ็ดที่ 2 เสริมสร้างขีดความสามารถทางการแข่งขันด้านการลงทุน การบริการและการท่องเที่ยว

- ยุทธศาสตร์การพัฒนาขององค์กรปกครองส่วนท้องถิ่นในเขตจังหวัดร้อยเอ็ดที่ 1 การพัฒนาด้านโครงสร้างพื้นฐาน

1. ยุทธศาสตร์การพัฒนาด้านโครงสร้างพื้นฐาน

1.1 แผนงานอุตสาหกรรมและการโยธา

แบบ ผ.02

ที่	โครงการ/กิจกรรม	วัตถุประสงค์	เป้าหมาย (ผลผลิตของโครงการ)	งบประมาณ					ตัวชี้วัด (KPI)	ผลที่คาดว่าจะได้รับ	หน่วยงานรับผิดชอบหลัก
				2566 (บาท)	2567 (บาท)	2568 (บาท)	2569 (บาท)	2570 (บาท)			
370	ก่อสร้างถนน คสล.	เพื่อก่อสร้างถนนในการสัญจรไป-มาของประชาชนให้เกิดความสะดวกรวดเร็วและปลอดภัย	- สายบ้านโนนสวรรค์ ม.6 ต.บุ่งเลิศ – บ้านชมสะอาด ม.1 ต.ชมสะอาด อ.เมยวดี ขนาดผิวจราจรกว้าง 6.00 เมตร ยาว 1,200 เมตร เริ่มต้น 16°25'36.5"N 104°09'45.0"E สิ้นสุด 15°43'51.7"N 102°47'09.8"E	4,032,000	-	-	-	-	ระยะทางความยาวของถนนที่ก่อสร้างตามมาตรฐานงานทาง	การสัญจรไป-มาของประชาชนมีความสะดวกรวดเร็วและปลอดภัย	กองช่าง
371	ก่อสร้างถนน คสล.	”	- สายบ้านบะยาว - บ้านมลชัยศรี – บ้านโคกนาคำ ต.อุ่มเม่า อ.โพนทอง – บ้านเชียงใหม่ ต.เชียงใหม่ อ.โพธิ์ชัย ขนาดผิวจราจรกว้าง 6.00 เมตร ยาว 368 เมตร เริ่มต้น 15°42'12.0"N 103°40'07.4"E สิ้นสุด 15°43'02.4"N 103°38'45.3"E	1,368,000	-	-	-	-	”	”	”
372	ก่อสร้างถนน คสล.	”	- จากแยกถนนคำอุปราช - โคกกกม่วง – บ้านหนองหม้อ ต.โคกกกม่วง อ.โพนทอง ขนาดผิวจราจรกว้าง 6.00 เมตร ยาว 139 เมตร หนา 0.15 เมตร เริ่มต้น 16°10'32.3"N 104°00'54.1"E สิ้นสุด 16°10'00.1"N 104°00'26.9"E	498,000	-	-	-	-	”	”	”

ยุทธศาสตร์จังหวัดร้อยเอ็ดที่ 2 เสริมสร้างขีดความสามารถทางการแข่งขันด้านการลงทุน การบริการและการท่องเที่ยว

- ยุทธศาสตร์การพัฒนาขององค์กรปกครองส่วนท้องถิ่นในเขตจังหวัดร้อยเอ็ดที่ 1 การพัฒนาด้านโครงสร้างพื้นฐาน

1. ยุทธศาสตร์การพัฒนาด้านโครงสร้างพื้นฐาน

1.1 แผนงานอุตสาหกรรมและการโยธา

แบบ ผ.02

ที่	โครงการ/กิจกรรม	วัตถุประสงค์	เป้าหมาย (ผลผลิตของโครงการ)	งบประมาณ					ตัวชี้วัด (KPI)	ผลที่คาดว่าจะได้รับ	หน่วยงานรับผิดชอบหลัก
				2566 (บาท)	2567 (บาท)	2568 (บาท)	2569 (บาท)	2570 (บาท)			
373	ก่อสร้างถนน คสล.	เพื่อก่อสร้างถนนในการสัญจรไป-มาของประชาชนให้เกิดความสะดวกรวดเร็วและปลอดภัย	- สายบ้านหนองขี้ม้า ต.โนนชัยศรี – บ้านหนองดง ต.โคกสูง อ.โพนทอง ขนาดผิวจราจรกว้าง 6.00 เมตร ยาว 143 เมตร หนา 0.15 เมตร เริ่มต้น 16°11'55.0"N 103°56'56.3"E สิ้นสุด 16°13'29.7"N 103°55'21.6"E	499,000	-	-	-	-	ระยะทางความยาวของถนนที่ก่อสร้างตามมาตรฐานงานทาง	การสัญจรไป-มาของประชาชนมีความสะดวกรวดเร็วและปลอดภัย	กองช่าง
374	ก่อสร้างถนน คสล.	”	- สายบ้านโนนสว่าง ต.ทุ่งกุลา – เขตพื้นที่ ต.ทุ่งหลวง อ.สุวรรณภูมิ ขนาดผิวจราจรกว้าง 5.00 เมตร ยาว 1,000 เมตร หนา 0.15 เมตร เริ่มต้น 15°29'41.0"N 103°49'38.4"E สิ้นสุด 15°30'07.6"N 103°47'12.4"E	2,300,000	500,000	-	-	-	”	”	”
375	ก่อสร้างถนน คสล.	”	- สายบ้านคุ้มวัดสว่าง ม.4 ต.สระคู – บ้านขัดเค้า ต.หินกอง อ.สุวรรณภูมิ ขนาดผิวจราจรกว้าง 6.00 เมตร ยาว 1,200 เมตร หนา 0.15 เมตร เริ่มต้น 15°35'50.2"N 103°46'34.8"E สิ้นสุด 15°35'16.9"N 103°45'46.5"E	3,820,000	499,000	-	-	-	”	”	”

ยุทธศาสตร์จังหวัดร้อยเอ็ดที่ 2 เสริมสร้างขีดความสามารถทางการแข่งขันด้านการลงทุน การบริการและการท่องเที่ยว

- ยุทธศาสตร์การพัฒนาขององค์กรปกครองส่วนท้องถิ่นในเขตจังหวัดร้อยเอ็ดที่ 1 การพัฒนาด้านโครงสร้างพื้นฐาน

1. ยุทธศาสตร์การพัฒนาด้านโครงสร้างพื้นฐาน

1.1 แผนงานอุตสาหกรรมและการโยธา

แบบ ผ.02

ที่	โครงการ/กิจกรรม	วัตถุประสงค์	เป้าหมาย (ผลผลิตของโครงการ)	งบประมาณ					ตัวชี้วัด (KPI)	ผลที่คาดว่าจะได้รับ	หน่วยงานรับผิดชอบหลัก
				2566 (บาท)	2567 (บาท)	2568 (บาท)	2569 (บาท)	2570 (บาท)			
376	ก่อสร้างถนน คสล.	เพื่อก่อสร้างถนนในการสัญจรไป-มาของประชาชนให้เกิดความสะดวกรวดเร็วและปลอดภัย	- สายบ้านเหล่า ม.7 ต.ห้วยหินลาด – บ้านหนองสิม ต.เมืองทุ่ง อ.สุวรรณภูมิ ขนาดผิวจราจรกว้าง 5.00 เมตร ยาว 149 เมตร หนา 0.15 เมตร เริ่มต้น 15°41'55.4"N 103°52'39.5"E สิ้นสุด 15°38'15.4"N 103°51'48.9"E	478,900	-	-	-	-	ระยะทางความยาวของถนนที่ก่อสร้างตามมาตรฐานงานทาง	การสัญจรไป-มาของประชาชนมีความสะดวกรวดเร็วและปลอดภัย	กองช่าง
377	ก่อสร้างถนน คสล.	”	- สายบ้านเหล่า ม.7 ต.ห้วยหินลาด – บ้านหนองยางน้อย ต.หัวช้าง อ.สุวรรณภูมิ ขนาดผิวจราจรกว้าง 5.00 เมตร ยาว 169 เมตร หนา 0.15 เมตร เริ่มต้น 15°41'35.6"N 103°50'28.5"E สิ้นสุด 15°36'33.6"N 103°54'24.5"E	535,600	-	-	-	-	”	”	”
378	ก่อสร้างถนน คสล.	”	- จากถนนเทวาภิบาล ซอย 16,18 ต.ในเมือง – บ้านน้อยในเมือง ม .1 ต.เหนือเมือง อ.เมืองร้อยเอ็ด ขนาดผิวจราจรกว้าง 4.00 เมตร ยาว 150 เมตร หนา 0.15 เมตร เริ่มต้น 16°03'05.8"N 103°39'56.5"E สิ้นสุด 16°04'13.9"N 103°39'34.7"E	350,000	-	-	-	-	”	”	”

ยุทธศาสตร์จังหวัดร้อยเอ็ดที่ 2 เสริมสร้างขีดความสามารถทางการแข่งขันด้านการลงทุน การบริการและการท่องเที่ยว

- ยุทธศาสตร์การพัฒนาขององค์กรปกครองส่วนท้องถิ่นในเขตจังหวัดร้อยเอ็ดที่ 1 การพัฒนาด้านโครงสร้างพื้นฐาน

1. ยุทธศาสตร์การพัฒนาด้านโครงสร้างพื้นฐาน

1.1 แผนงานอุตสาหกรรมและการโยธา

แบบ ผ.02

ที่	โครงการ/กิจกรรม	วัตถุประสงค์	เป้าหมาย (ผลผลิตของโครงการ)	งบประมาณ					ตัวชี้วัด (KPI)	ผลที่คาดว่าจะได้รับ	หน่วยงานรับผิดชอบหลัก
				2566 (บาท)	2567 (บาท)	2568 (บาท)	2569 (บาท)	2570 (บาท)			
379	ก่อสร้างถนน คสล.	เพื่อก่อสร้างถนนในการสัญจรไป-มาของประชาชนให้เกิดความสะดวกรวดเร็วและปลอดภัย	- สายบ้านแคน – บ้านหนองคูขาด ต.ขอนแก่น – ทางหลวงหมายเลข 2045 อ.เมืองร้อยเอ็ด ขนาดผิวจราจรกว้าง 6.00 เมตร ยาว 275 เมตร หนา 0.15 เมตร เริ่มต้น 15°53'43.0"N 103°40'05.9"E สิ้นสุด 15°59'41.9"N 103°43'30.8"E	1,000,000	-	-	-	-	ระยะทางความยาวของถนนที่ก่อสร้างตามมาตรฐานงานทาง	การสัญจรไป-มาของประชาชนมีความสะดวกรวดเร็วและปลอดภัย	กองช่าง
380	ก่อสร้างถนน คสล.	”	- จากเขตเทศบาลตำบลเกษตรวิสัย – บ้านน้อยพัฒนา ต.เกษตรวิสัย อ.เกษตรวิสัย ขนาดผิวจราจรกว้าง 6.00 เมตร ยาว 1,000 เมตร เริ่มต้น 15°39'29.8"N 103°35'25.4"E สิ้นสุด 15°35'11.9"N 103°36'38.9"E	3,360,000	-	-	-	-	”	”	”
381	ก่อสร้างถนน คสล.	”	- สายบ้านเกษตรคุ้มป่าบาก ต.เกษตรวิสัย – เขตพื้นที่ ต.เมืองบัว อ.เกษตรวิสัย ขนาดผิวจราจรกว้าง 6.00 เมตร ยาว 500 เมตร เริ่มต้น 15°38'53.2"N 103°34'48.8"E สิ้นสุด 15°36'48.5"N 103°35'10.6"E	1,680,000	-	-	-	-	”	”	”

ยุทธศาสตร์จังหวัดร้อยเอ็ดที่ 2 เสริมสร้างขีดความสามารถทางการแข่งขันด้านการลงทุน การบริการและการท่องเที่ยว

- ยุทธศาสตร์การพัฒนาขององค์กรปกครองส่วนท้องถิ่นในเขตจังหวัดร้อยเอ็ดที่ 1 การพัฒนาด้านโครงสร้างพื้นฐาน

1. ยุทธศาสตร์การพัฒนาด้านโครงสร้างพื้นฐาน

1.1 แผนงานอุตสาหกรรมและการโยธา

แบบ ผ.02

ที่	โครงการ/กิจกรรม	วัตถุประสงค์	เป้าหมาย (ผลผลิตของโครงการ)	งบประมาณ					ตัวชี้วัด (KPI)	ผลที่คาดว่าจะได้รับ	หน่วยงานรับผิดชอบหลัก
				2566 (บาท)	2567 (บาท)	2568 (บาท)	2569 (บาท)	2570 (บาท)			
382	ก่อสร้างถนน คสล.	เพื่อก่อสร้างถนนในการสัญจรไป-มาของประชาชนให้เกิดความสะดวกรวดเร็วและปลอดภัย	- จากเขตเทศบาลเกษตรวิสัย – บ้านโพนงอย ต.เกษตรวิสัย อ.เกษตรวิสัย ขนาดผิวจราจรกว้าง 6.00 เมตร ยาว 500 เมตร เริ่มต้น 15°39'47.2"N 103°35'08.5"E สิ้นสุด 15°41'45.3"N 103°35'48.2"E	1,680,000	-	-	-	-	ระยะทางความยาวของถนนที่ก่อสร้างตามมาตรฐานงานทาง	การสัญจรไป-มาของประชาชนมีความสะดวกรวดเร็วและปลอดภัย	กองช่าง
383	ก่อสร้างถนน คสล.	”	- สายบ้านไก่ป่า ต.หนองพอก - บ้านยางน้อย ต.อุ่มเม้า อ.ธวัชบุรี ขนาดผิวจราจรกว้าง 5.00 เมตร ยาว 1,700 เมตร หนา 0.15 เมตร เริ่มต้น 16°04'54.1"N 103°45'50.4"E สิ้นสุด 16°04'54.2"N 103°46'49.0"E	4,760,000	-	-	-	-	”	”	”
384	ก่อสร้างถนน คสล.	”	- สายบ้านโนนสีดา ต.หนองใหญ่ อ.ศรีสมเด็จ – บ้านโคกพิลา ต.ปอภาร อ.เมืองร้อยเอ็ด ขนาดผิวจราจรกว้าง 6.00 เมตร ยาว 1,000 เมตร เริ่มต้น 16°03'10.7"N 103°32'00.1"E สิ้นสุด 16°03'15.8"N 103°32'10.8"E	1,400,000	-	-	-	-	”	”	”

ยุทธศาสตร์จังหวัดร้อยเอ็ดที่ 2 เสริมสร้างขีดความสามารถทางการแข่งขันด้านการลงทุน การบริการและการท่องเที่ยว

- ยุทธศาสตร์การพัฒนาขององค์กรปกครองส่วนท้องถิ่นในเขตจังหวัดร้อยเอ็ดที่ 1 การพัฒนาด้านโครงสร้างพื้นฐาน

1. ยุทธศาสตร์การพัฒนาด้านโครงสร้างพื้นฐาน

1.1 แผนงานอุตสาหกรรมและการโยธา

แบบ ผ.02

ที่	โครงการ/กิจกรรม	วัตถุประสงค์	เป้าหมาย (ผลผลิตของโครงการ)	งบประมาณ					ตัวชี้วัด (KPI)	ผลที่คาดว่าจะได้รับ	หน่วยงานรับผิดชอบหลัก
				2566 (บาท)	2567 (บาท)	2568 (บาท)	2569 (บาท)	2570 (บาท)			
385	ก่อสร้างถนน คสล.	เพื่อก่อสร้างถนนในการสัญจรไป-มาของประชาชนให้เกิดความสะดวกรวดเร็วและปลอดภัย	- สายบ้านชัยคาม ต.นิเวศน์ – บ้านดอนเขตขันธ์ ต.มะอึ อ.ธวัชบุรี ขนาดผิวจราจรกว้าง 5.00 เมตร ยาว 1,100 เมตร หนา 0.15 เมตร เริ่มต้น 16°03'47.6"N 103°43'04.3"E สิ้นสุด 16°04'11.3"N 103°43'28.9"E	3,080,000	-	-	-	-	ระยะทางความยาวของถนนที่ก่อสร้างตามมาตรฐานงานทาง	การสัญจรไป-มาของประชาชนมีความสะดวกรวดเร็วและปลอดภัย	กองช่าง
386	ก่อสร้างถนน คสล.	”	- สายบ้านหนองหญ้าหวาย ต.อุ่มเม้า – บ้านหนองไผ่ ต.หนองไผ่ อ.ธวัชบุรี ขนาดผิวจราจรกว้าง 5.00 เมตร ยาว 500 เมตร หนา 0.15 เมตร เริ่มต้น 16°00'21.4"N 103°45'17.9"E สิ้นสุด 16°00'20.7"N 103°44'57.2"E	1,400,000	-	-	-	-	”	”	”
387	ก่อสร้างถนน คสล.	”	- สายบ้านท่าเยี่ยม ต.นิเวศน์ – บ้านยางกู่ ต.มะอึ อ.ธวัชบุรี ขนาดผิวจราจรกว้าง 5.00 เมตร ยาว 160 เมตร หนา 0.15 เมตร เริ่มต้น 16°03'20.1"N 103°44'17.6"E สิ้นสุด 16°03'47.7"N 103°43'04.6"E	448,000	-	-	-	-	”	”	”

ยุทธศาสตร์จังหวัดร้อยเอ็ดที่ 2 เสริมสร้างขีดความสามารถทางการแข่งขันด้านการลงทุน การบริการและการท่องเที่ยว

- ยุทธศาสตร์การพัฒนาขององค์กรปกครองส่วนท้องถิ่นในเขตจังหวัดร้อยเอ็ดที่ 1 การพัฒนาด้านโครงสร้างพื้นฐาน

1. ยุทธศาสตร์การพัฒนาด้านโครงสร้างพื้นฐาน

1.1 แผนงานอุตสาหกรรมและการโยธา

แบบ ผ.02

ที่	โครงการ/กิจกรรม	วัตถุประสงค์	เป้าหมาย (ผลผลิตของโครงการ)	งบประมาณ					ตัวชี้วัด (KPI)	ผลที่คาดว่าจะได้รับ	หน่วยงานรับผิดชอบหลัก
				2566 (บาท)	2567 (บาท)	2568 (บาท)	2569 (บาท)	2570 (บาท)			
388	ก่อสร้างถนน คสล.	เพื่อก่อสร้างถนนในการสัญจรไป-มาของประชาชนให้เกิดความสะดวกรวดเร็วและปลอดภัย	- สายบ้านโนนชัย ม.5 ต.หนองบัว – บ้านหนองเต่า ต.โหรา อ.อาจสามารถ ขนาดผิวจราจรกว้าง 5.00 เมตร ยาว 950 เมตร เริ่มต้น 15°51'44.7"N 103°47'10.2"E สิ้นสุด 15°52'566.04"N 103°47'31.1"E	2,600,000	-	-	-	-	ระยะทางความยาวของถนนที่ก่อสร้างตามมาตรฐานงานทาง	การสัญจรไป-มาของประชาชนมีความสะดวกรวดเร็วและปลอดภัย	กองช่าง
389	ก่อสร้างถนน คสล.	”	- สายบ้านดงแดง ต.ดงแดง - บ้านป่าม่วง ต.ป่าสังข์ อ.จตุรพักตรพิมาน ขนาดผิวจราจรกว้าง 5.00 เมตร ยาว 158 เมตร หนา 0.15 เมตร เริ่มต้น 15°51'08.2"N 103°37'40.5"E สิ้นสุด 15°48'55.2"N 103°38'36.0"E	499,500	-	-	-	-	”	”	”
390	ก่อสร้างถนน คสล.	”	- สายบ้านอ้น ม.15 ต.หัวช้าง – บ้านดงแดง ต.ดงแดง อ.จตุรพักตรพิมาน ขนาดผิวจราจรกว้าง 5.00 เมตร ยาว 158 เมตร หนา 0.15 เมตร เริ่มต้น 15°38'50.1"N 103°54'47.9"E สิ้นสุด 15°51'04.6"N 103°38'53.2"E	499,500	-	-	-	-	”	”	”

ยุทธศาสตร์จังหวัดร้อยเอ็ดที่ 2 เสริมสร้างขีดความสามารถทางการแข่งขันด้านการลงทุน การบริการและการท่องเที่ยว

- ยุทธศาสตร์การพัฒนาขององค์กรปกครองส่วนท้องถิ่นในเขตจังหวัดร้อยเอ็ดที่ 1 การพัฒนาด้านโครงสร้างพื้นฐาน

1. ยุทธศาสตร์การพัฒนาด้านโครงสร้างพื้นฐาน

1.1 แผนงานอุตสาหกรรมและการโยธา

แบบ ผ.02

ที่	โครงการ/กิจกรรม	วัตถุประสงค์	เป้าหมาย (ผลผลิตของโครงการ)	งบประมาณ					ตัวชี้วัด (KPI)	ผลที่คาดว่าจะได้รับ	หน่วยงานรับผิดชอบหลัก
				2566 (บาท)	2567 (บาท)	2568 (บาท)	2569 (บาท)	2570 (บาท)			
391	ก่อสร้างถนน คสล.	เพื่อก่อสร้างถนนในการสัญจรไป-มาของประชาชนให้เกิดความสะดวกรวดเร็วและปลอดภัย	- สายบ้านหนองตอ ม.12 ต.หัวช้าง – บ้านข่าใหญ่ ต.หนองผือ อ.จตุรพักตรพิมาน ขนาดผิวจราจรกว้าง 5.00 เมตร ยาว 159 เมตร หนา 0.15 เมตร เริ่มต้น 15°49'03.6"N 103°33'22.7"E สิ้นสุด 15°49'23.3"N 103°30'48.6"E	500,000	-	-	-	-	ระยะทางความยาวของถนนที่ก่อสร้างตามมาตรฐานงานทาง	การสัญจรไป-มาของประชาชนมีความสะดวกรวดเร็วและปลอดภัย	กองช่าง
392	ก่อสร้างถนน คสล.	”	- สายบ้านหัวนาคำ ม.4 ต.ดงกลาง – เขตพื้นที่ ต.ดงแดง อ.จตุรพักตรพิมาน ขนาดผิวจราจรกว้าง 5.00 เมตร ยาว 159 เมตร หนา 0.15 เมตร เริ่มต้น 15°49'20.2"N 103°36'33.6"E สิ้นสุด 15°51'04.4"N 103°38'52.3"E	500,000	-	-	-	-	”	”	”
393	ก่อสร้างถนน คสล.	”	- สายบ้านหนองฮู ต.ดู่น้อย - บ้านลิ้นฟ้า ต.ลิ้นฟ้า อ.จตุรพักตรพิมาน ขนาดผิวจราจรกว้าง 6.00 เมตร ยาว 134 เมตร หนา 0.15 เมตร เริ่มต้น 15°47'25.4"N 103°27'45.8"E สิ้นสุด 15°44'38.6"N 103°26'27.9"E	500,000	-	-	-	-	”	”	”

ยุทธศาสตร์จังหวัดร้อยเอ็ดที่ 2 เสริมสร้างขีดความสามารถทางการแข่งขันด้านการลงทุน การบริการและการท่องเที่ยว

- ยุทธศาสตร์การพัฒนาขององค์กรปกครองส่วนท้องถิ่นในเขตจังหวัดร้อยเอ็ดที่ 1 การพัฒนาด้านโครงสร้างพื้นฐาน

1. ยุทธศาสตร์การพัฒนาด้านโครงสร้างพื้นฐาน

1.1 แผนงานอุตสาหกรรมและการโยธา

แบบ ผ.02

ที่	โครงการ/กิจกรรม	วัตถุประสงค์	เป้าหมาย (ผลผลิตของโครงการ)	งบประมาณ					ตัวชี้วัด (KPI)	ผลที่คาดว่าจะได้รับ	หน่วยงานรับผิดชอบหลัก
				2566 (บาท)	2567 (บาท)	2568 (บาท)	2569 (บาท)	2570 (บาท)			
394	ก่อสร้างถนน คสล.	เพื่อก่อสร้างถนนในการสัญจรไป-มาของประชาชนให้เกิดความสะดวกรวดเร็วและปลอดภัย	- สายบ้านชัยคาม - บ้านท่าเยี่ยม ต.นิเวศน์ – ทางหลวงหมายเลข 23 อ.ธวัชบุรี ขนาดผิวจราจรกว้าง 5.00 เมตร ยาว 360 เมตร หนา 0.15 เมตร เริ่มต้น 16°03'47.6"N 103°43'04.3"E สิ้นสุด 16°04'11.3"N 103°43'28.9"E	1,000,000	-	-	-	-	ระยะทางความยาวของถนนที่ก่อสร้างตามมาตรฐานงานทาง	การสัญจรไป-มาของประชาชนมีความสะดวกรวดเร็วและปลอดภัย	กองช่าง
395	ก่อสร้างถนน คสล.	”	- สายบ้านไก่ป่า ต.หนองพอก – บ้านป่าสุ่ม ต.อุ่มเม้า อ.ธวัชบุรี ขนาดผิวจราจรกว้าง 5.00 เมตร ยาว 175 เมตร หนา 0.15 เมตร เริ่มต้น 16°04'54.1"N 103°45'50.4"E สิ้นสุด 16°04'54.2"N 103°46'49.0"E	500,000	-	-	-	-	”	”	”
396	ก่อสร้างถนน คสล.	”	- สายบ้านหนองบัวดอนต้อน ต.โพนทราย – บ้านขี้เหล็ก ต.ยางคำ อ.โพนทราย ขนาดผิวจราจรกว้าง 5.00 เมตร ยาว 160 เมตร หนา 0.15 เมตร เริ่มต้น 15°29'04.3"N 103°59'47.8"E สิ้นสุด 15°26'26.1"N 103°58'25.8"E	500,000	-	-	-	-	”	”	”

ยุทธศาสตร์จังหวัดร้อยเอ็ดที่ 2 เสริมสร้างขีดความสามารถทางการแข่งขันด้านการลงทุน การบริการและการท่องเที่ยว

- ยุทธศาสตร์การพัฒนาขององค์กรปกครองส่วนท้องถิ่นในเขตจังหวัดร้อยเอ็ดที่ 1 การพัฒนาด้านโครงสร้างพื้นฐาน

1. ยุทธศาสตร์การพัฒนาด้านโครงสร้างพื้นฐาน

1.1 แผนงานอุตสาหกรรมและการโยธา

แบบ ผ.02

ที่	โครงการ/กิจกรรม	วัตถุประสงค์	เป้าหมาย (ผลผลิตของโครงการ)	งบประมาณ					ตัวชี้วัด (KPI)	ผลที่คาดว่าจะได้รับ	หน่วยงานรับผิดชอบหลัก
				2566 (บาท)	2567 (บาท)	2568 (บาท)	2569 (บาท)	2570 (บาท)			
397	ก่อสร้างถนน คสล.	เพื่อก่อสร้างถนนในการสัญจรไป-มาของประชาชนให้เกิดความสะดวกรวดเร็วและปลอดภัย	- สายบ้านใหม่หมอตา ม.11 ต.ดอกไม้ – บ้านเหม้า ม.7 ต.สระคู อ.สุวรรณภูมิ ขนาดผิวจราจรกว้าง 5.00 เมตร ยาว 159 เมตร หนา 0.15 เมตร เริ่มต้น 15°39'03.8"N 103°46'46.7"E สิ้นสุด 15°37'51.7"N 103°48'34.2"E	499,900	-	-	-	-	ระยะทางความยาวของถนนที่ก่อสร้างตามมาตรฐานงานทาง	การสัญจรไป-มาของประชาชนมีความสะดวกรวดเร็วและปลอดภัย	กองช่าง
398	ก่อสร้างถนน คสล.	”	- สายบ้านขอนแก่นเหนือ ต.ขอนแก่น – บ้านตำแย ต.ดงลาน อ.เมืองร้อยเอ็ด ขนาดผิวจราจรกว้าง 5.00 เมตร ยาว 610 เมตร หนา 0.15 เมตร เริ่มต้น15°57'50.2"N 103°32'23.8"E สิ้นสุด 16°03'25.8"N 103°35'53.2"E	1,999,000	-	-	-	-	”	”	”

ยุทธศาสตร์จังหวัดร้อยเอ็ดที่ 2 เสริมสร้างขีดความสามารถทางการแข่งขันด้านการลงทุน การบริการและการท่องเที่ยว

- ยุทธศาสตร์การพัฒนาขององค์กรปกครองส่วนท้องถิ่นในเขตจังหวัดร้อยเอ็ดที่ 1 การพัฒนาด้านโครงสร้างพื้นฐาน

1. ยุทธศาสตร์การพัฒนาด้านโครงสร้างพื้นฐาน

1.1 แผนงานอุตสาหกรรมและการโยธา

แบบ ผ.02

ที่	โครงการ/กิจกรรม	วัตถุประสงค์	เป้าหมาย (ผลผลิตของโครงการ)	งบประมาณ					ตัวชี้วัด (KPI)	ผลที่คาดว่าจะได้รับ	หน่วยงานรับผิดชอบหลัก
				2566 (บาท)	2567 (บาท)	2568 (บาท)	2569 (บาท)	2570 (บาท)			
399	ก่อสร้างถนนถนนลูกรัง	เพื่อก่อสร้างถนนในการสัญจรไป-มาของประชาชนให้เกิดความสะดวกรวดเร็วและปลอดภัย	- สายบ้านดงหวาย ม.8 ต.เกาะแก้ว อ.เสลภูมิ - ทางหลวงหมายเลข 2044 (ร้อยเอ็ด - โพนทอง) ขนาดผิวจราจรกว้าง 8.00 เมตร ยาว 1,060 เมตร เริ่มต้น 16°10'01.1"N 103°51'30.7"E สิ้นสุด 16°09'57.6"N 103°52'20.7"E	1,314,000	-	-	-	-	ระยะทางความยาวของถนนที่ก่อสร้างตามมาตรฐานงานทาง	การสัญจรไป-มาของประชาชนมีความสะดวกรวดเร็วและปลอดภัย	กองช่าง
400	ก่อสร้างถนนถนนลูกรัง	”	- สายบ้านปลาโด ม.9 ต.หนองพอก – บ้านหนองพอก ม.9 ต.รอบเมือง อ.หนองพอก ขนาดผิวจราจรกว้าง 6.00 เมตร ยาว 515 เมตร หนา 0.20 เมตร เริ่มต้น 16°19'16.8"N 104°12'29.0"E สิ้นสุด 16°18'36.7"N 104°12'39.0"E	480,000	-	-	-	-	”	”	”
401	ก่อสร้างถนนถนนลูกรัง	”	- สายบ้านฉวะ ม.10 ต.หนองพอก – บ้านหนองพอก ม.11 – เขตพื้นที่เทศบาล ต.หนองพอก อ.หนองพอก ขนาดผิวจราจรกว้าง 6.00 เมตร ยาว 1,675 เมตร หนา 0.20 เมตร เริ่มต้น 16°18'39.3"N 104°12'08.1"E สิ้นสุด 16°18'54.6"N 104°11'57.8"E	1,450,000	-	-	-	-	”	”	”

ยุทธศาสตร์จังหวัดร้อยเอ็ดที่ 2 เสริมสร้างขีดความสามารถทางการแข่งขันด้านการลงทุน การบริการและการท่องเที่ยว

- ยุทธศาสตร์การพัฒนาขององค์กรปกครองส่วนท้องถิ่นในเขตจังหวัดร้อยเอ็ดที่ 1 การพัฒนาด้านโครงสร้างพื้นฐาน

1. ยุทธศาสตร์การพัฒนาด้านโครงสร้างพื้นฐาน

1.1 แผนงานอุตสาหกรรมและการโยธา

แบบ ผ.02

ที่	โครงการ/กิจกรรม	วัตถุประสงค์	เป้าหมาย (ผลผลิตของโครงการ)	งบประมาณ					ตัวชี้วัด (KPI)	ผลที่คาดว่าจะได้รับ	หน่วยงานรับผิดชอบหลัก
				2566 (บาท)	2567 (บาท)	2568 (บาท)	2569 (บาท)	2570 (บาท)			
402	ก่อสร้างถนนถนนลูกรัง	เพื่อก่อสร้างถนนในการสัญจรไป-มาของประชาชนให้เกิดความสะดวกรวดเร็วและปลอดภัย	- จากบ่อขยะเทศบาลตำบลอุ่มเม้า – บ้านหนองหญ้าหวาย ต.อุ่มเม้า อ.ธวัชบุรี ขนาดผิวจราจรกว้าง 8.00 เมตร ยาว 900 เมตร หนา 0.20 เมตร เริ่มต้น 16°00'22.0"N 103°46'14.8"E สิ้นสุด 15°59'40.2"N 103°45'13.9"E	500,000	-	-	-	-	ระยะทางความยาวของถนนที่ก่อสร้างตามมาตรฐานงานทาง	การสัญจรไป-มาของประชาชนมีความสะดวกรวดเร็วและปลอดภัย	กองช่าง
403	ก่อสร้างถนนถนนลูกรัง	”	- สายบ้านขี้เหล็ก ต.อุ่มเม้า - บ้านหนองไผ่ ต.หนองไผ่ อ.ธวัชบุรี ขนาดผิวจราจรกว้าง 6.00 เมตร ยาว 1,500 เมตร หนา 0.20 เมตร เริ่มต้น 15°58'33.5"N 103°46'31.3"E สิ้นสุด 15°59'15.1"N 103°47'32.2"E	500,000	-	-	-	-	”	”	”
404	ก่อสร้างถนนถนนลูกรัง	”	- สายบ้านดงใหม่ ต.ทุ่งศรีเมือง - บ้านหนองมั่ง ต.สระคู อ.สุวรรณภูมิ ขนาดผิวจราจรกว้าง 6.00 เมตร ยาว 1,320 เมตร เริ่มต้น 15°33'59.5"N 103°50'50.0"E สิ้นสุด 15°35'33.7"N 103°49'56.7"E	500,000	-	-	-	-	”	”	”

ยุทธศาสตร์จังหวัดร้อยเอ็ดที่ 2 เสริมสร้างขีดความสามารถทางการแข่งขันด้านการลงทุน การบริการและการท่องเที่ยว

- ยุทธศาสตร์การพัฒนาขององค์กรปกครองส่วนท้องถิ่นในเขตจังหวัดร้อยเอ็ดที่ 1 การพัฒนาด้านโครงสร้างพื้นฐาน

1. ยุทธศาสตร์การพัฒนาด้านโครงสร้างพื้นฐาน

1.1 แผนงานอุตสาหกรรมและการโยธา

แบบ ผ.02

ที่	โครงการ/กิจกรรม	วัตถุประสงค์	เป้าหมาย (ผลผลิตของโครงการ)	งบประมาณ					ตัวชี้วัด (KPI)	ผลที่คาดว่าจะได้รับ	หน่วยงานรับผิดชอบหลัก
				2566 (บาท)	2567 (บาท)	2568 (บาท)	2569 (บาท)	2570 (บาท)			
405	ปรับปรุงซ่อมแซมสะพาน	เพื่อให้มีสะพาน คสล. ที่ได้มาตรฐานไว้ให้ราษฎรใช้สัญจรไป –มาโดยสะดวกและปลอดภัย	- ปรับปรุงซ่อมแซมสะพานในถนนสายทาง อบจ.รอ.1020 จากทางหลวงหมายเลข 23 – บ้านท่าโพธิ์ ต.ทุ่งเขาหลวง – บ้านตลาดใหญ่ – บ้านเทอดไทย – บ้านยางด่อ ต.เทอดไทย อ.ทุ่งเขาหลวง ขนาดกว้าง 7.00 เมตร ยาว 40 เมตร เริ่มต้น 15°59'20.7"N 103°51'08.2"E สิ้นสุด 15°59'19.6"N 103°51'07.8"E	500,000	-	-	-	-	ระยะทางความยาวของสะพานที่ปรับปรุงซ่อมแซมตามมาตรฐานงานทาง	ราษฎรได้รับความสะดวกรวดเร็วและปลอดภัยในการใช้เส้นทางสัญจรไป-มา	กองช่าง
406	ก่อสร้างสะพาน คสล.	”	- ก่อสร้างสะพาน คสล. ข้ามห้วยจานใต้ บนเส้นทางสายบ้านขามป้อม – ทางหลวงชนบท รอ.3032 อ.ปทุมรัตต์ ขนาดกว้าง 7.00 เมตร ยาว 25 เมตร เริ่มต้น 15°37'54.6"N 103°25'09.9"E	2,250,000	-	-	-	-	ระยะทางความยาวของสะพานที่ก่อสร้างซ่อมแซมตามมาตรฐานงานทาง	”	”
407	ก่อสร้างสะพาน คสล.	”	- ก่อสร้างสะพาน คสล. ถนน อบจ.รอ. 1043 บ้านวังม่วย ต.วังสามัคคี อ.โพนทอง – บ้านสะอาดนาดี ต.พรสวรรค์ อ.เสลภูมิ ขนาดกว้าง 7.00 เมตร ยาว 20 เมตร เริ่มต้น 16°10'17.1"N 104°06'30.8"E สิ้นสุด 16°10'16.9"N 104°06'30.8"E	3,360,000	-	-	-	-	”	”	”

ยุทธศาสตร์จังหวัดร้อยเอ็ดที่ 2 เสริมสร้างขีดความสามารถทางการแข่งขันด้านการลงทุน การบริการและการท่องเที่ยว

- ยุทธศาสตร์การพัฒนาขององค์กรปกครองส่วนท้องถิ่นในเขตจังหวัดร้อยเอ็ดที่ 1 การพัฒนาด้านโครงสร้างพื้นฐาน

1. ยุทธศาสตร์การพัฒนาด้านโครงสร้างพื้นฐาน

1.1 แผนงานอุตสาหกรรมและการโยธา

แบบ ผ.02

ที่	โครงการ/กิจกรรม	วัตถุประสงค์	เป้าหมาย (ผลผลิตของโครงการ)	งบประมาณ					ตัวชี้วัด (KPI)	ผลที่คาดว่าจะได้รับ	หน่วยงานรับผิดชอบหลัก
				2566 (บาท)	2567 (บาท)	2568 (บาท)	2569 (บาท)	2570 (บาท)			
408	ก่อสร้างสะพาน คสล.	เพื่อให้มีสะพาน คสล. ที่ได้มาตรฐานไว้ให้ราษฎรใช้สัญจรไป – มาโดยสะดวกและปลอดภัย	- ก่อสร้างสะพาน คสล. จากถนน อบจ.รอ. 1042 บ้านคำผักกูด – บ้านหนองตอ ต.โพธิ์ศรีสว่าง อ.โพนทอง ขนาดกว้าง 8.00 เมตรยาว 50 เมตร เริ่มต้น 16°12'57.0"N 103°51'58.0"E สิ้นสุด 16°12'53.8"N 103°51'58.8"E	6,000,000	-	-	-	-	ระยะทางความยาวของสะพานที่ก่อสร้างตามมาตรฐานงานทาง	ราษฎรได้รับความสะดวกรวดเร็วและปลอดภัยในการใช้เส้นทางสัญจรไป-มา	กองช่าง
409	ก่อสร้างสะพาน คสล.	”	- ก่อสร้างสะพาน คสล. จากแยกทางหลวงหมายเลข 2044 – บ้านหนองทับครัว ต.หนองใหญ่ อ.โพนทอง ขนาดกว้าง 7.00 เมตร ยาว 20 เมตร เริ่มต้น 16°23'54.7"N 103°59'46.9"E สิ้นสุด 16°23'55.6"N 103°59'46.5"E	3,360,000	-	-	-	-	”	”	”

ยุทธศาสตร์จังหวัดร้อยเอ็ดที่ 2 เสริมสร้างขีดความสามารถทางการแข่งขันด้านการลงทุน การบริการและการท่องเที่ยว

- ยุทธศาสตร์การพัฒนาขององค์กรปกครองส่วนท้องถิ่นในเขตจังหวัดร้อยเอ็ดที่ 1 การพัฒนาด้านโครงสร้างพื้นฐาน

1. ยุทธศาสตร์การพัฒนาด้านโครงสร้างพื้นฐาน

1.1 แผนงานอุตสาหกรรมและการโยธา

แบบ ผ.02

ที่	โครงการ/กิจกรรม	วัตถุประสงค์	เป้าหมาย (ผลผลิตของโครงการ)	งบประมาณ					ตัวชี้วัด (KPI)	ผลที่คาดว่าจะได้รับ	หน่วยงานรับผิดชอบหลัก
				2566 (บาท)	2567 (บาท)	2568 (บาท)	2569 (บาท)	2570 (บาท)			
410	ก่อสร้างสะพาน คสล.	เพื่อให้มีสะพาน คสล. ที่ได้มาตรฐานไว้ให้ราษฎรใช้สัญจรไป – มาโดยสะดวกและปลอดภัย	- ก่อสร้างสะพาน คสล. บ้านคำอุปราช ต.สว่าง – บ้านโคกกกม่วง ต.โคกกกม่วง อ.โพนทอง ขนาดกว้าง 7.00 เมตร ยาว 20 เมตร เริ่มต้น 16°11'31.3"N 104°00'27.0"E สิ้นสุด 16°10'47.6"N 103°59'41.2"E	2,400,000	-	-	-	-	ระยะทางความยาวของสะพานที่ก่อสร้างตามมาตรฐานงานทาง	ราษฎรได้รับความสะดวกรวดเร็วและปลอดภัยในการใช้เส้นทางสัญจรไป-มา	กองช่าง
411	ก่อสร้างสะพาน คสล.	”	- ก่อสร้างสะพาน คสล. บ้านโคกล่าม ต.หนองใหญ่ อ.โพนทอง จ.ร้อยเอ็ด – ทางหลวงหมายเลข 12 อ.กุฉินารายณ์ จ.กาฬสินธุ์ ขนาดกว้าง 7.00 เมตร ยาว 20 เมตร เริ่มต้น 16°25'55.7"N 103°56'35.5"E สิ้นสุด 16°25'55.7"N 103°56'35.5"E	2,000,000	-	-	-	-	”	”	”

ยุทธศาสตร์จังหวัดร้อยเอ็ดที่ 2 เสริมสร้างขีดความสามารถทางการแข่งขันด้านการลงทุน การบริการและการท่องเที่ยว

- ยุทธศาสตร์การพัฒนาขององค์กรปกครองส่วนท้องถิ่นในเขตจังหวัดร้อยเอ็ดที่ 1 การพัฒนาด้านโครงสร้างพื้นฐาน

1. ยุทธศาสตร์การพัฒนาด้านโครงสร้างพื้นฐาน

1.1 แผนงานอุตสาหกรรมและการโยธา

แบบ ผ.02

ที่	โครงการ/กิจกรรม	วัตถุประสงค์	เป้าหมาย (ผลผลิตของโครงการ)	งบประมาณ					ตัวชี้วัด (KPI)	ผลที่คาดว่าจะได้รับ	หน่วยงานรับผิดชอบหลัก
				2566 (บาท)	2567 (บาท)	2568 (บาท)	2569 (บาท)	2570 (บาท)			
412	ก่อสร้างสะพาน คสล.	เพื่อให้มีสะพาน คสล. ที่ได้มาตรฐานไว้ให้ราษฎรใช้สัญจรไป – มาโดยสะดวกและปลอดภัย	- ก่อสร้างสะพาน คสล. บ้านโพนทองน้อย ต.โพธิ์ทอง – บ้านคำนาดี ต.คำนาดี อ.โพนทอง ขนาดกว้าง 7.00 เมตร ยาว 20 เมตร เริ่มต้น 16°19'10.8"N 103°54'53.9"E สิ้นสุด 16°19'09.2"N 103°54'53.6"E	2,000,000	-	-	-	-	ระยะทางความยาวของสะพานที่ก่อสร้างตามมาตรฐานงานทาง	ราษฎรได้รับความสะดวกรวดเร็วและปลอดภัยในการใช้เส้นทางสัญจรไป-มา	กองช่าง
413	ก่อสร้างสะพาน คสล.	”	- ก่อสร้างสะพาน คสล. ข้ามอ่างเก็บน้ำบ่อพันขัน บ้านหญ้าหน่อง ต.จำปาขัน อ.สุวรรณภูมิ – เขตพื้นที่ ต.เด่นราษฎร์ อ.หนองฮี ขนาดกว้าง 2.00 เมตร ยาว 80 เมตร เริ่มต้น 15°34'25.8"N 103°56'27.7"E สิ้นสุด 15°34'20.7"N 103°56'77.1"E	1,983,000	-	-	-	-	”	”	”

ยุทธศาสตร์จังหวัดร้อยเอ็ดที่ 2 เสริมสร้างขีดความสามารถทางการแข่งขันด้านการลงทุน การบริการและการท่องเที่ยว

- ยุทธศาสตร์การพัฒนาขององค์กรปกครองส่วนท้องถิ่นในเขตจังหวัดร้อยเอ็ดที่ 1 การพัฒนาด้านโครงสร้างพื้นฐาน

1. ยุทธศาสตร์การพัฒนาด้านโครงสร้างพื้นฐาน

1.1 แผนงานอุตสาหกรรมและการโยธา

แบบ ผ.02

ที่	โครงการ/กิจกรรม	วัตถุประสงค์	เป้าหมาย (ผลผลิตของโครงการ)	งบประมาณ					ตัวชี้วัด (KPI)	ผลที่คาดว่าจะได้รับ	หน่วยงานรับผิดชอบหลัก
				2566 (บาท)	2567 (บาท)	2568 (บาท)	2569 (บาท)	2570 (บาท)			
414	ก่อสร้างระบบระบายน้ำ	-เพื่อก่อสร้างระบบระบายน้ำ - เพื่อให้ระบบการระบายน้ำสะดวกยิ่งขึ้น - เพื่อบรรเทาความเดือดร้อนของประชาชน	- ก่อสร้างระบบระบายน้ำถนนเทวาภิบาล ซอย 2 แยก 1,3 ต.ในเมือง อ.เมืองร้อยเอ็ด กว้าง 0.55 เมตร ยาว 756 เมตร เริ่มต้น 16°03'30.9"N 103°37'42.7"E สิ้นสุด 16°03'31.1"N 103°37'37.2"E	1,677,000	-	-	-	-	ระยะทางความยาวของการก่อสร้าง	ประชาชนมีระบบการระบายน้ำสะดวกและสามารถแก้ไขปัญหาเรื่องน้ำท่วมขังในชุมชนได้	กองช่าง
415	ก่อสร้างระบบระบายน้ำ	”	- ก่อสร้างระบบระบายน้ำถนนเทวาภิบาล ซอย 4 แยก 3 ต.ในเมือง อ.เมืองร้อยเอ็ด กว้าง 0.55 เมตร ยาว 200 เมตร เริ่มต้น 16°03'30.1"N 103°37'42.6"E สิ้นสุด 16°03'29.3"N 103°37'46.1"E	398,000	-	-	-	-	”	”	”
416	ก่อสร้างระบบระบายน้ำ	”	- ก่อสร้างระบบระบายน้ำถนนรอบเมือง ซอย 9,11 ต.ในเมือง – ต.เหนือเมือง อ.เมืองร้อยเอ็ด กว้าง 0.55 เมตร ยาว 232 เมตร เริ่มต้น 16°03'51.9"N 103°39'34.7"E สิ้นสุด 16°03'52.9"N 103°39'43.3"E	500,000	-	-	-	-	”	”	”

ยุทธศาสตร์จังหวัดร้อยเอ็ดที่ 2 เสริมสร้างขีดความสามารถทางการแข่งขันด้านการลงทุน การบริการและการท่องเที่ยว

- ยุทธศาสตร์การพัฒนาขององค์กรปกครองส่วนท้องถิ่นในเขตจังหวัดร้อยเอ็ดที่ 1 การพัฒนาด้านโครงสร้างพื้นฐาน

1. ยุทธศาสตร์การพัฒนาด้านโครงสร้างพื้นฐาน

1.1 แผนงานอุตสาหกรรมและการโยธา

แบบ ผ.02

ที่	โครงการ/กิจกรรม	วัตถุประสงค์	เป้าหมาย (ผลผลิตของโครงการ)	งบประมาณ					ตัวชี้วัด (KPI)	ผลที่คาดว่าจะได้รับ	หน่วยงานรับผิดชอบหลัก
				2566 (บาท)	2567 (บาท)	2568 (บาท)	2569 (บาท)	2570 (บาท)			
417	ติดตั้งเสาร์ไฟฟ้าพลังงานแสงอาทิตย์	- เพื่อให้ประชาชนที่ใช้เส้นทางสัญจรในเวลากลางคืนได้รับความปลอดภัยในชีวิตและทรัพย์สิน - เพื่อให้สามารถลดต้นทุนค่าใช้จ่ายค่ากระแสไฟฟ้า - เพื่อให้ชุมชนมีการใช้พลังงานทางเลือกที่เป็นมิตรกับสิ่งแวดล้อมและสร้างสิ่งแวดล้อมชุมชนที่ดีและประชาชนมีคุณภาพชีวิตที่ดีขึ้น - เพื่อให้ประชาชนใช้เส้นทางสัญจรในเวลากลางคืนลดปัจจัยเสี่ยงและสามารถป้องกันการเกิดอาชญากรรม - เพื่อให้สอดคล้องกับแผนประสิทธิภาพการใช้พลังงาน EEP 2015	ถนน อบจ.รอ.1028 บ้านดอนขี – บ้านหวายหลึม อ.เชียงขวัญ จำนวน 7 ชุด จุดเริ่มต้น 16°06'50.9"N 103°44'06.1"E จุดสิ้นสุด 16°01'55.6"N 103°52'41.3"E	483,000	-	-	-	-	จำนวนชุดของการติดตั้งโคมไฟส่องสว่างพลังงานแสงอาทิตย์ (ชุด)	- ทำให้ประชาชนที่ใช้เส้นทางสัญจรในเวลากลางคืนได้รับความปลอดภัยในชีวิตและทรัพย์สิน - ทำให้สามารถลดต้นทุนค่าใช้จ่ายค่ากระแสไฟฟ้า - ทำให้ชุมชนมีการใช้พลังงานทางเลือกที่เป็นมิตรกับสิ่งแวดล้อมและสร้างสิ่งแวดล้อมชุมชนที่ดีและประชาชนมีคุณภาพชีวิตที่ดีขึ้น - ทำให้ประชาชนที่ใช้เส้นทางสัญจรในเวลากลางคืนลดปัจจัยเสี่ยงและสามารถป้องกันการเกิดอาชญากรรม	กองสวัสดิการสังคม

ยุทธศาสตร์จังหวัดร้อยเอ็ดที่ 2 เสริมสร้างขีดความสามารถทางการแข่งขันด้านการลงทุน การบริการและการท่องเที่ยว

- ยุทธศาสตร์การพัฒนาขององค์กรปกครองส่วนท้องถิ่นในเขตจังหวัดร้อยเอ็ดที่ 1 การพัฒนาด้านโครงสร้างพื้นฐาน

1. ยุทธศาสตร์การพัฒนาด้านโครงสร้างพื้นฐาน

1.1 แผนงานอุตสาหกรรมและการโยธา

แบบ ผ.02

ที่	โครงการ/กิจกรรม	วัตถุประสงค์	เป้าหมาย (ผลผลิตของโครงการ)	งบประมาณ					ตัวชี้วัด (KPI)	ผลที่คาดว่าจะได้รับ	หน่วยงานรับผิดชอบหลัก
				2566 (บาท)	2567 (บาท)	2568 (บาท)	2569 (บาท)	2570 (บาท)			
418	ติดตั้งเสาร์ไฟฟ้าพลังงานแสงอาทิตย์	- เพื่อให้ประชาชนที่ใช้เส้นทางสัญจรในเวลากลางคืนได้รับความปลอดภัยในชีวิตและทรัพย์สิน - เพื่อให้สามารถลดต้นทุนค่าใช้จ่ายค่ากระแสไฟฟ้า - เพื่อให้ชุมชนมีการใช้พลังงานทางเลือกที่เป็นมิตรกับสิ่งแวดล้อมและสร้างสิ่งแวดล้อมชุมชนที่ดีและประชาชนมีคุณภาพชีวิตที่ดีขึ้น - เพื่อให้ประชาชนใช้เส้นทางสัญจรในเวลากลางคืนลดปัจจัยเสี่ยงและสามารถป้องกันการเกิดอาชญากรรม - เพื่อให้สอดคล้องกับแผนประสิทธิภาพการใช้พลังงาน EEP 2015	ถนนอบจ.รอ. 1008 บ้านเหล่างิ้ว – บ้านเขือง ต.บ้านเขือง อ.เชียงขวัญ จำนวน 7 ชุด จุดเริ่มต้น 16°09'37.9"N 103°36'25.0"E จุดสิ้นสุด 16°09'10.3"N 103°42'43.4"E	483,000	-	-	-	-	จำนวนชุดของการติดตั้งโคมไฟส่องสว่างพลังงานแสงอาทิตย์ (ชุด)	- ทำให้ประชาชนที่ใช้เส้นทางสัญจรในเวลากลางคืนได้รับความปลอดภัยในชีวิตและทรัพย์สิน - ทำให้สามารถลดต้นทุนค่าใช้จ่ายค่ากระแสไฟฟ้า - ทำให้ชุมชนมีการใช้พลังงานทางเลือกที่เป็นมิตรกับสิ่งแวดล้อมและสร้างสิ่งแวดล้อมชุมชนที่ดีและประชาชนมีคุณภาพชีวิตที่ดีขึ้น - ทำให้ประชาชนที่ใช้เส้นทางสัญจรในเวลากลางคืนลดปัจจัยเสี่ยงและสามารถป้องกันการเกิดอาชญากรรม	กองสวัสดิการสังคม

ยุทธศาสตร์จังหวัดร้อยเอ็ดที่ 2 เสริมสร้างขีดความสามารถทางการแข่งขันด้านการลงทุน การบริการและการท่องเที่ยว

- ยุทธศาสตร์การพัฒนาขององค์กรปกครองส่วนท้องถิ่นในเขตจังหวัดร้อยเอ็ดที่ 1 การพัฒนาด้านโครงสร้างพื้นฐาน

1. ยุทธศาสตร์การพัฒนาด้านโครงสร้างพื้นฐาน

1.1 แผนงานอุตสาหกรรมและการโยธา

แบบ ผ.02

ที่	โครงการ/กิจกรรม	วัตถุประสงค์	เป้าหมาย (ผลผลิตของโครงการ)	งบประมาณ					ตัวชี้วัด (KPI)	ผลที่คาดว่าจะได้รับ	หน่วยงานรับผิดชอบหลัก
				2566 (บาท)	2567 (บาท)	2568 (บาท)	2569 (บาท)	2570 (บาท)			
419	ก่อสร้างระบบประปาหมู่บ้านแบบบาดาลขนาดกลางตามแบบมาตรฐานงานช่าง	- เพื่อก่อสร้างระบบประปาหมู่บ้านให้ได้มาตรฐานสามารถอำนวยความสะดวกให้ประชาชนได้ - เพื่อจัดให้มีน้ำเพื่อการอุปโภค บริโภค และการเกษตรอย่างเพียงพอ - เพื่อพัฒนาคุณภาพชีวิตที่ดีของประชาชนในพื้นที่	ก่อสร้างระบบประปาหมู่บ้านแบบบาดาลขนาดกลางตามแบบมาตรฐานงานช่างในเขตพื้นที่จังหวัดร้อยเอ็ด	2,210,000	2,210,000	2,210,000	2,210,000	2,210,000	จำนวนแห่งของการก่อสร้างระบบประปาหมู่บ้านแบบบาดาลขนาดกลาง	- ก่อสร้างระบบประปาหมู่บ้านได้มาตรฐานและสามารถอำนวยความสะดวกให้ประชาชนได้ - ประชาชนมีน้ำเพื่อการอุปโภค บริโภค และการเกษตรที่เพียงพอ - มีการพัฒนาคุณภาพชีวิตที่ดีของประชาชนในพื้นที่ให้ดีขึ้น	- กองช่าง - กองป้องกันและบรรเทาสาธารณภัย

ยุทธศาสตร์จังหวัดร้อยเอ็ดที่ 2 เสริมสร้างขีดความสามารถทางการแข่งขันด้านการลงทุน การบริการและการท่องเที่ยว

- ยุทธศาสตร์การพัฒนาขององค์กรปกครองส่วนท้องถิ่นในเขตจังหวัดร้อยเอ็ดที่ 1 การพัฒนาด้านโครงสร้างพื้นฐาน

1. ยุทธศาสตร์การพัฒนาด้านโครงสร้างพื้นฐาน

1.1 แผนงานอุตสาหกรรมและการโยธา

แบบ ผ.02

ที่	โครงการ/กิจกรรม	วัตถุประสงค์	เป้าหมาย (ผลผลิตของโครงการ)	งบประมาณ					ตัวชี้วัด (KPI)	ผลที่คาดว่าจะได้รับ	หน่วยงานรับผิดชอบ
				2566 (บาท)	2567 (บาท)	2568 (บาท)	2569 (บาท)	2570 (บาท)			
420	ปรับปรุงระบบประปาหมู่บ้านด้วยระบบโซล่าเซลล์	- เพื่อปรับปรุงระบบประปาหมู่บ้านให้สามารถใช้ด้วยระบบโซล่าเซลล์ - เพื่อพัฒนาแหล่งน้ำและเพิ่มประสิทธิภาพบริหารจัดการน้ำเพื่อการพัฒนาที่ยั่งยืน - เพื่อลดภาระค่าใช้จ่ายด้านไฟฟ้า - เพื่อเป็นการสร้างกระบวนการมีส่วนร่วมของประชาชนในพื้นที่จังหวัดร้อยเอ็ดให้เล็งเห็นความสำคัญและตระหนักในการอนุรักษ์พลังงาน และใช้พลังงานอย่างคุ้มค่า	ในพื้นที่จังหวัดร้อยเอ็ด จำนวน 20 อำเภอ	10,000,000	10,000,000	10,000,000	10,000,000	10,000,000	จำนวนครั้งของการปรับปรุงระบบประปาหมู่บ้านด้วยระบบโซล่าเซลล์	- ระบบประปาหมู่บ้านได้รับการปรับปรุงให้สามารถใช้ด้วยระบบโซล่าเซลล์ - ระบบประปาหมู่บ้านได้รับการพัฒนาให้มีสภาพที่พร้อมใช้งานมีประสิทธิภาพสามารถบริหารจัดการน้ำ ลดค่าใช้จ่ายด้านพลังงาน ลดภาวะโลกร้อนและเป็นมิตรต่อสิ่งแวดล้อม - เกิดกระบวนการมีส่วนร่วมของพี่น้องประชาชนในพื้นที่จังหวัดร้อยเอ็ดให้เล็งเห็นความสำคัญและตระหนักในการอนุรักษ์พลังงาน และใช้พลังงานอย่างคุ้มค่า	-กองช่าง - กองป้องกันและบรรเทาสาธารณภัย

ยุทธศาสตร์จังหวัดร้อยเอ็ดที่ 2 เสริมสร้างขีดความสามารถทางการแข่งขันด้านการลงทุน การบริการและการท่องเที่ยว

- ยุทธศาสตร์การพัฒนาขององค์กรปกครองส่วนท้องถิ่นในเขตจังหวัดร้อยเอ็ดที่ 1 การพัฒนาด้านโครงสร้างพื้นฐาน

1. ยุทธศาสตร์การพัฒนาด้านโครงสร้างพื้นฐาน

1.1 แผนงานอุตสาหกรรมและการโยธา

แบบ ผ.02

ที่	โครงการ/กิจกรรม	วัตถุประสงค์	เป้าหมาย (ผลผลิตของโครงการ)	งบประมาณ					ตัวชี้วัด (KPI)	ผลที่คาดว่าจะได้รับ	หน่วยงานรับผิดชอบ
				2566 (บาท)	2567 (บาท)	2568 (บาท)	2569 (บาท)	2570 (บาท)			
421	ก่อสร้างประปาในพื้นที่จังหวัดร้อยเอ็ด	- เพื่อก่อสร้างระบบประปาให้ได้มาตรฐานสามารถอำนวยความสะดวกให้ประชาชนได้ - เพื่อพัฒนาคุณภาพชีวิตที่ดีของประชาชนในพื้นที่จังหวัดร้อยเอ็ด	ก่อสร้างประปาในพื้นที่จังหวัดร้อยเอ็ด	10,000,000	10,000,000	10,000,000	10,000,000	10,000,000	จำนวนของก่อสร้างประปาในพื้นที่จังหวัดร้อยเอ็ด	ประชาชนในพื้นที่จังหวัดร้อยเอ็ดมีระบบประปาที่ได้มาตรฐานสามารถอำนวยความสะดวกให้ประชาชนได้และมีพัฒนาคุณภาพชีวิตที่ดีขึ้น	-กองช่าง - กองป้องกันและบรรเทาสาธารณภัย
422	ก่อสร้างระบบประปาหมู่บ้านผิวดินขนาดกลางพร้อมขยายเขตไฟฟ้าในพื้นที่จังหวัดร้อยเอ็ด	เพื่อก่อสร้างระบบประปาหมู่บ้านผิวดินขนาดกลางพร้อมขยายเขตไฟฟ้าตามแบบมาตรฐานกรมทรัพยากรน้ำในเขตพื้นที่จังหวัดร้อยเอ็ด	ก่อสร้างระบบประปาหมู่บ้านผิวดินขนาดกลางพร้อมขยายเขตไฟฟ้าในพื้นที่จังหวัดร้อยเอ็ด	2,700,000	2,700,000	2,700,000	2,700,000	2,700,000	จำนวนของก่อสร้างประปาในพื้นที่จังหวัดร้อยเอ็ด	ประชาชนในพื้นที่จังหวัดร้อยเอ็ดมีระบบประปาที่ได้มาตรฐานสามารถอำนวยความสะดวกให้ประชาชนได้และมีพัฒนาคุณภาพชีวิตที่ดีขึ้น	-กองช่าง - กองป้องกันและบรรเทาสาธารณภัย

ยุทธศาสตร์จังหวัดร้อยเอ็ดที่ 2 เสริมสร้างขีดความสามารถทางการแข่งขันด้านการลงทุน การบริการและการท่องเที่ยว

- ยุทธศาสตร์การพัฒนาขององค์กรปกครองส่วนท้องถิ่นในเขตจังหวัดร้อยเอ็ดที่ 1 การพัฒนาด้านโครงสร้างพื้นฐาน

1. ยุทธศาสตร์การพัฒนาด้านโครงสร้างพื้นฐาน

1.1 แผนงานอุตสาหกรรมและการโยธา

แบบ ผ.02

ที่	โครงการ/กิจกรรม	วัตถุประสงค์	เป้าหมาย (ผลผลิตของโครงการ)	งบประมาณ					ตัวชี้วัด (KPI)	ผลที่คาดว่าจะได้รับ	หน่วยงานรับผิดชอบ
				2566 (บาท)	2567 (บาท)	2568 (บาท)	2569 (บาท)	2570 (บาท)			
423	ก่อสร้างประปาพลังงานแสงอาทิตย์	- เพื่อแก้ไขปัญหาการขาดแคลนน้ำอุปโภคบริโภคและการเกษตรในพื้นที่จังหวัดร้อยเอ็ด - เพื่อเพิ่มคุณภาพชีวิตให้กับประชาชนในพื้นที่ประสบภัยแล้ง ได้มีรายได้เพิ่มขึ้นจากการเพาะปลูกพืชผลทางการเกษตร	ก่อสร้างประปาพลังงานแสงอาทิตย์ในพื้นที่จังหวัดร้อยเอ็ด	84,594,000	84,594,000	84,594,000	84,594,000	84,594,000	จำนวนจุดของการก่อสร้างประปาพลังงานแสงอาทิตย์ในเขตพื้นที่จังหวัดร้อยเอ็ด	ประชาชนในเขตพื้นที่จังหวัดร้อยเอ็ดมีน้ำใช้ในการอุปโภคบริโภคและการเกษตร ประชาชนมีคุณภาพชีวิตที่ดีมีรายได้เพิ่มขึ้นจากการเพาะปลูกพืชผลทางการเกษตร	- กองช่าง - กองป้องกันและบรรเทาสาธารณภัย

ยุทธศาสตร์จังหวัดร้อยเอ็ดที่ 2 เสริมสร้างขีดความสามารถทางการแข่งขันด้านการลงทุน การบริการและการท่องเที่ยว

- ยุทธศาสตร์การพัฒนาขององค์กรปกครองส่วนท้องถิ่นในเขตจังหวัดร้อยเอ็ดที่ 1 การพัฒนาด้านโครงสร้างพื้นฐาน

1. ยุทธศาสตร์การพัฒนาด้านโครงสร้างพื้นฐาน

1.1 แผนงานอุตสาหกรรมและการโยธา

แบบ ผ.02

ที่	โครงการ/กิจกรรม	วัตถุประสงค์	เป้าหมาย (ผลผลิตของโครงการ)	งบประมาณ					ตัวชี้วัด (KPI)	ผลที่คาดว่าจะได้รับ	หน่วยงานรับผิดชอบ
				2566 (บาท)	2567 (บาท)	2568 (บาท)	2569 (บาท)	2570 (บาท)			
424	ปรับปรุงประปาหมู่บ้านในเขตพื้นที่จังหวัดร้อยเอ็ด	- เพื่อแก้ไขปัญหาการขาดแคลนน้ำอุปโภคบริโภคและการเกษตรในพื้นที่จังหวัดร้อยเอ็ด - เพื่อเพิ่มคุณภาพชีวิตให้กับประชาชนในพื้นที่ประสบภัยแล้ง ได้มีรายได้เพิ่มขึ้นจากการเพาะปลูกพืชผลทางการเกษตร	ปรับปรุงประปาหมู่บ้านในเขตพื้นที่จังหวัดร้อยเอ็ด	72,873,000	72,873,000	72,873,000	72,873,000	72,873,000	จำนวนจุดของปรับปรุงประปาในเขตพื้นที่จังหวัดร้อยเอ็ด	ประชาชนในเขตพื้นที่จังหวัดร้อยเอ็ดมีน้ำใช้ในการอุปโภคบริโภคและการเกษตร ประชาชนมีคุณภาพชีวิตที่ดีมีรายได้เพิ่มขึ้นจากการเพาะปลูกพืชผลทางการเกษตร	- กองช่าง - กองป้องกันและบรรเทาสาธารณภัย

ยุทธศาสตร์จังหวัดร้อยเอ็ดที่ 2 เสริมสร้างขีดความสามารถทางการแข่งขันด้านการลงทุน การบริการและการท่องเที่ยว

- ยุทธศาสตร์การพัฒนาขององค์กรปกครองส่วนท้องถิ่นในเขตจังหวัดร้อยเอ็ดที่ 1 การพัฒนาด้านโครงสร้างพื้นฐาน

1. ยุทธศาสตร์การพัฒนาด้านโครงสร้างพื้นฐาน

1.1 แผนงานอุตสาหกรรมและการโยธา

แบบ ผ.02

ที่	โครงการ/กิจกรรม	วัตถุประสงค์	เป้าหมาย (ผลผลิตของโครงการ)	งบประมาณ					ตัวชี้วัด (KPI)	ผลที่คาดว่าจะได้รับ	หน่วยงานรับผิดชอบ
				2566 (บาท)	2567 (บาท)	2568 (บาท)	2569 (บาท)	2570 (บาท)			
425	ก่อสร้างโรงสูบน้ำ	- เพื่อแก้ไขปัญหาการขาดแคลนน้ำอุปโภคบริโภคและการเกษตรในพื้นที่จังหวัดร้อยเอ็ด - เพื่อเพิ่มคุณภาพชีวิตให้กับประชาชนในพื้นที่ประสบภัยแล้ง ได้มีรายได้เพิ่มขึ้นจากการเพาะปลูกพืชผลทางการเกษตร	ก่อสร้างโรงสูบน้ำในเขตพื้นที่จังหวัดร้อยเอ็ด	30,600,000	30,600,000	30,600,000	30,600,000	30,600,000	จำนวนจุดของการก่อสร้างโรงสูบน้ำในเขตพื้นที่จังหวัดร้อยเอ็ด	ประชาชนในเขตพื้นที่จังหวัดร้อยเอ็ดมีน้ำใช้ในการอุปโภคบริโภคและการเกษตร ประชาชนมีคุณภาพชีวิตที่ดีมีรายได้เพิ่มขึ้นจากการเพาะปลูกพืชผลทางการเกษตร	- กองช่าง - กองป้องกันและบรรเทาสาธารณภัย

ยุทธศาสตร์จังหวัดร้อยเอ็ดที่ 2 เสริมสร้างขีดความสามารถทางการแข่งขันด้านการค้า การลงทุน การบริการและการท่องเที่ยว

- ยุทธศาสตร์การพัฒนาขององค์กรปกครองส่วนท้องถิ่นในเขตจังหวัดร้อยเอ็ดที่ 1 พัฒนาด้านโครงสร้างพื้นฐาน

1.ยุทธศาสตร์การพัฒนาด้านโครงสร้างพื้นฐาน

1.1 แผนงานอุตสาหกรรมและการโยธา

แบบ ผ.02

ที่	โครงการ	วัตถุประสงค์	เป้าหมาย (ผลผลิตของโครงการ)	งบประมาณ					ตัวชี้วัด (KPI)	ผลที่คาดว่าจะได้รับ	หน่วยงานที่รับผิดชอบหลัก
				2566 (บาท)	2567 (บาท)	2568 (บาท)	2569 (บาท)	2570 (บาท)			
426	ก่อสร้างถนนลาดยาง Asphaltic	เพื่อก่อสร้างถนนในการสัญจรไป – มาของประชาชนให้เกิดความสะดวกรวดเร็วและปลอดภัย	สายหน้าวัดป่าเหล่าหลวง ไปทางสามแยกบ้านเหล่าเสือ หมู่ที่ 7 - บ้านหนองสังข์ หมู่ที่ 8 ตำบลเหล่าหลวง อำเภอเกษตรวิสัย - บ้านเหล่าล้อ ตำบลศรีโคตร อำเภอจตุรพักตรพิมาน จังหวัดร้อยเอ็ด ขนาดผิวจราจร กว้าง 5.00 ม. ยาว 1,870 ม. หนา 0.05 ม. พิกัดที่ตั้งเริ่มต้น 15°42'49.45"N 103°33'05.99"E สิ้นสุด 15°43'41.24"N 103°33'22.14"E	3,224,000	3,000,000	3,000,000	3,000,000	3,000,000	ระยะทางความยาวของถนนที่ก่อสร้างตามมาตรฐานงานทาง	การสัญจรไป – มาของประชาชนมีความสะดวกรวดเร็วและปลอดภัย	กองช่าง
427	ก่อสร้างถนนลาดยาง Asphaltic	”	สายบ้านโพนสะอาด หมู่ที่ 9 ตำบลเหล่าหลวง อำเภอเกษตรวิสัย - บ้านโนนสูง ตำบลดู่น้อย อำเภอจตุรพักตรพิมาน จังหวัดร้อยเอ็ด ขนาดผิวจราจร กว้าง 5.00 ม. ยาว 2,000 ม. หนา 0.05 ม. พิกัดที่ตั้ง เริ่มต้น 15°44'07.65"N 103°31'04.08"E สิ้นสุด 15°44'00.69"N 103°30'00.33"E	3,519,000	3,000,000	3,000,000	3,000,000	3,000,000	”	”	กองช่าง

ยุทธศาสตร์จังหวัดร้อยเอ็ดที่ 2 เสริมสร้างขีดความสามารถทางการแข่งขันด้านการค้า การลงทุน การบริการและการท่องเที่ยว

- ยุทธศาสตร์การพัฒนาขององค์กรปกครองส่วนท้องถิ่นในเขตจังหวัดร้อยเอ็ดที่ 1 พัฒนาด้านโครงสร้างพื้นฐาน

1.ยุทธศาสตร์การพัฒนาด้านโครงสร้างพื้นฐาน

1.1 แผนงานอุตสาหกรรมและการโยธา

แบบ ผ.02

ที่	โครงการ	วัตถุประสงค์	เป้าหมาย (ผลผลิตของโครงการ)	งบประมาณ					ตัวชี้วัด (KPI)	ผลที่คาดว่าจะได้รับ	หน่วยงานที่รับผิดชอบหลัก
				2566 (บาท)	2567 (บาท)	2568 (บาท)	2569 (บาท)	2570 (บาท)			
428	ก่อสร้างถนนลาดยาง Asphaltic	เพื่อก่อสร้างถนนในการสัญจรไป – มาของประชาชนให้เกิดความสะดวกรวดเร็วและปลอดภัย	สายบ้านโพนสะอาด หมู่ที่ 9 ตำบลเหล่าหลวง อำเภอเกษตรวิสัย - บ้านหนองบั่ว ตำบลอีง่อง อำเภอจตุรพักตรพิมาน จังหวัดร้อยเอ็ด ขนาดผิวจราจร กว้าง 5.00 ม. ยาว 900 ม. หนา 0.05 ม. พิกัดที่ตั้งเริ่มต้น 15°44'08.92"N 103°31'38.70"E สิ้นสุด 15°44'40.40"N 103°31'33.84"E	3,990,000	3,000,000	3,000,000	3,000,000	3,000,000	ระยะทางความยาวของถนนที่ก่อสร้างตามมาตรฐานงานทาง	การสัญจรไป – มาของประชาชนมีความสะดวกรวดเร็วและปลอดภัย	กองช่าง
429	ก่อสร้างถนนผิวทางลาดยาง Asphaltic Concrete	”	สายบ้านหนองสระพัง หมู่ที่ 11 ตำบลหนองแวง – บ้านโพนงอย ตำบลเกษตรวิสัย อำเภอเกษตรวิสัย จังหวัดร้อยเอ็ด ขนาดผิวจราจร กว้าง 6.00 ม. ยาว 3,200 ม. หนา 0.04 ม. พิกัดที่ตั้ง เริ่มต้น 15°71'80.71"N 103°64'07.32"E สิ้นสุด 15°72'04.79"N 103°64'34.63"E	3,884,000	3,000,000	3,000,000	3,000,000	3,000,000	”	”	กองช่าง
430	ก่อสร้างถนนคอนกรีตเสริมเหล็ก	”	สายบ้านอี่เม้ง หมู่ที่ 4 ตำบลหนองแวง – บ้านสิงห์โคก หมู่ที่ 1 ตำบลสิงห์โคก อำเภอเกษตรวิสัย จังหวัดร้อยเอ็ด ขนาดผิวจราจร กว้าง 5.00 ม. ยาว 3,200 ม. หนา 0.15 ม. พิกัดที่ตั้ง เริ่มต้น 15°71'80.71"N 103°64'07.32"E สิ้นสุด 15°75'30.44"N 103°66'29.91"E	3,218,000	3,000,000	3,000,000	3,000,000	3,000,000	”	”	กองช่าง

ยุทธศาสตร์จังหวัดร้อยเอ็ดที่ 2 เสริมสร้างขีดความสามารถทางการแข่งขันด้านการค้า การลงทุน การบริการและการท่องเที่ยว

- ยุทธศาสตร์การพัฒนาขององค์กรปกครองส่วนท้องถิ่นในเขตจังหวัดร้อยเอ็ดที่ 1 พัฒนาด้านโครงสร้างพื้นฐาน

1.ยุทธศาสตร์การพัฒนาด้านโครงสร้างพื้นฐาน

1.1 แผนงานอุตสาหกรรมและการโยธา

แบบ ผ.02

ที่	โครงการ	วัตถุประสงค์	เป้าหมาย (ผลผลิตของโครงการ)	งบประมาณ 2566 (บาท)	2567 (บาท)	2568 (บาท)	2569 (บาท)	2570 (บาท)	ตัวชี้วัด (KPI)	ผลที่คาดว่าจะได้รับ	หน่วยงานที่รับผิดชอบหลัก
431	ก่อสร้างถนนลาดยาง Asphaltic Concrete	เพื่อก่อสร้างถนนในการสัญจรไป – มาของประชาชนให้เกิดความสะดวกรวดเร็วและปลอดภัย	สายบ้านผำ หมู่ที่ 4 ตำบลโนนสว่าง – บ้านเขื่อนคำ ตำบลเหล่าหลวง อำเภอเกษตรวิสัย จังหวัดร้อยเอ็ด ขนาดผิวจราจร กว้าง 6.00 ม. ยาว 2,000 ม. หนา 0.04 ม. พิกัดที่ตั้ง เริ่มต้น15°71'54.66"N 103°51'44.96"E สิ้นสุด 15°73'00.13"N 103°52'55.05"E	3,955,000	3,000,000	3,000,000	3,000,000	3,000,000	ระยะทางความยาวของถนนที่ก่อสร้างตามมาตรฐานงานทาง	การสัญจรไป – มาของประชาชนมีความสะดวกรวดเร็วและปลอดภัย	กองช่าง
432	ก่อสร้างถนนคอนกรีตเสริมเหล็ก		สายบ้านสระพังทอง หมู่ที่ 13 – บ้านเขวาใหญ่ หมู่ที่ 3 ตำบลโนนสว่าง – บ้านดอนประปา หมู่ที่ 16 ตำบลบ้านฝาง อำเภอเกษตรวิสัย จังหวัดร้อยเอ็ด ขนาดผิวจราจร กว้าง 4.00 ม.ยาว 1,711 ม.หนา 0.15 ม. พิกัดที่ตั้ง เริ่มต้น 15°69'76.64"N 103°50'31.53"E สิ้นสุด 15°68'24.05"N 103°50'42.26"E	3,626,000	3,626,000	3,626,000	3,626,000	3,626,000	”	”	กองช่าง
433	ก่อสร้างถนนคอนกรีตเสริมเหล็ก	”	สายบ้านฝาง หมู่ที่ 1 ตำบลบ้านฝาง อำเภอเกษตรวิสัย – ถนนทางหลวงแผ่นดินหมายเลข 2392 (สายปทุมรัตต์ – ร้อยเอ็ด) ตำบลหนองแคน อำเภอปทุมรัตต์ จังหวัดร้อยเอ็ด ขนาดผิวจราจร กว้าง 4.00 ม. ยาว 867 ม. หนา 0.15 ม. พิกัดที่ตั้ง เริ่มต้น15°69'71.9"N 103°42'82.81"E สิ้นสุด 15°69'12.7"N 103°42'29.26"E	2,186,000	2,186,000	-	-	-	”	”	กองช่าง

ยุทธศาสตร์จังหวัดร้อยเอ็ดที่ 2 เสริมสร้างขีดความสามารถทางการแข่งขันด้านการค้า การลงทุน การบริการและการท่องเที่ยว

- ยุทธศาสตร์การพัฒนาขององค์กรปกครองส่วนท้องถิ่นในเขตจังหวัดร้อยเอ็ดที่ 1 พัฒนาด้านโครงสร้างพื้นฐาน

1.ยุทธศาสตร์การพัฒนาด้านโครงสร้างพื้นฐาน

1.1 แผนงานอุตสาหกรรมและการโยธา

แบบ ผ.02

ที่	โครงการ	วัตถุประสงค์	เป้าหมาย (ผลผลิตของโครงการ)	งบประมาณ					ตัวชี้วัด (KPI)	ผลที่คาดว่าจะได้รับ	หน่วยงานที่รับผิดชอบหลัก
				2566 (บาท)	2567 (บาท)	2568 (บาท)	2569 (บาท)	2570 (บาท)			
434	ก่อสร้างถนนลาดยาง	เพื่อก่อสร้างถนนในการสัญจรไป – มาของประชาชนให้เกิดความสะดวกรวดเร็วและปลอดภัย	สายบ้านหนองอีดำ หมู่ที่ 4 ตำบลกู่กาสิงห์ อำเภอเกษตรวิสัย – บ้านหนองอีเข็ม ตำบลหินกอง อำเภอสุวรรณภูมิ จังหวัดร้อยเอ็ด ขนาดผิวจราจรกว้าง 6.00 ม. ยาว 2,290 ม. หนา 0.15 ม.พิกัดที่ตั้ง เริ่มต้น 15°57'02.13"N 103°68'22.23"E สิ้นสุด 15°57'24.03"N 103°70'13.96"E	4,055,600	3,000,000	3,000,000	3,000,000	3,000,000	ระยะทางความยาวของถนนที่ก่อสร้างตามมาตรฐานงานทาง	การสัญจรไป – มาของประชาชนมีความสะดวกรวดเร็วและปลอดภัย	กองช่าง
435	ก่อสร้างถนนลาดยาง	”	สายบ้านทุ่งทอง หมู่ที่ 4 ตำบลกู่กาสิงห์ – บ้านหนองหัวโนน หมู่ที่ 13 ตำบลดงครั่งน้อย อำเภอเกษตรวิสัย จังหวัดร้อยเอ็ด ขนาดผิวจราจรกว้าง 6.00 ม. ยาว 4,500 ม. หนา 0.15 ม.พิกัดที่ตั้ง เริ่มต้น 15°56'43.61"N 103°66'85.14"E สิ้นสุด 15°52'65.35"N 103°65'14.62"E	3,105,000	3,000,000	3,000,000	3,000,000	-	”	”	กองช่าง
436	ก่อสร้างถนนลาดยาง	”	สายบ้านโนนสังข์ หมู่ที่ 9 ตำบล สิงห์โคก อำเภอเกษตรวิสัย - บ้านโพนดวน ตำบลหินกอง อำเภอสุวรรณภูมิ จังหวัดร้อยเอ็ด ขนาดผิวจราจรกว้าง 5.00 ม. ยาว 3,000 ม. หนา 0.04 ม.พิกัดที่ตั้ง เริ่มต้น 15°70'20.08"N 103°67'57.49"E สิ้นสุด 15°67'75.70"N 103°68'07.35"E	4,626,000	3,000,000	3,000,000	-	-	”	”	กองช่าง

ยุทธศาสตร์จังหวัดร้อยเอ็ดที่ 2 เสริมสร้างขีดความสามารถทางการแข่งขันด้านการค้า การลงทุน การบริการและการท่องเที่ยว

- ยุทธศาสตร์การพัฒนาขององค์กรปกครองส่วนท้องถิ่นในเขตจังหวัดร้อยเอ็ดที่ 1 พัฒนาด้านโครงสร้างพื้นฐาน

1.ยุทธศาสตร์การพัฒนาด้านโครงสร้างพื้นฐาน

1.1 แผนงานอุตสาหกรรมและการโยธา

แบบ ผ.02

ที่	โครงการ	วัตถุประสงค์	เป้าหมาย (ผลผลิตของโครงการ)	งบประมาณ					ตัวชี้วัด (KPI)	ผลที่คาดว่าจะได้รับ	หน่วยงานที่รับผิดชอบหลัก
				2566 (บาท)	2567 (บาท)	2568 (บาท)	2569 (บาท)	2570 (บาท)			
437	ก่อสร้างถนนลาดยาง	เพื่อก่อสร้างถนนในการสัญจรไป – มาของประชาชนให้เกิดความสะดวกรวดเร็วและปลอดภัย	สายบ้านหนองตาด หมู่ที่ 4 ตำบลสิงห์โคก อำเภอเกษตรวิสัย - บ้านโพนย่านาง ตำบลนาใหญ่ อำเภอสุวรรณภูมิ จังหวัดร้อยเอ็ด ขนาดผิวจราจรกว้าง 5.00 ม. ยาว 4,300 ม. หนา 0.04 ม. พิกัดที่ตั้ง เริ่มต้น 15°72'03.96"N 103°71'20.64"E สิ้นสุด 15°69'98.86"N 103°71'20.64"E	3,230,000	3,000,000	3,000,000	3,000,000	3,000,000	ระยะทางความยาวของถนนที่ก่อสร้างตามมาตรฐานงานทาง	การสัญจรไป – มาของประชาชนมีความสะดวกรวดเร็วและปลอดภัย	กองช่าง
438	ก่อสร้างถนนลาดยาง	”	สายบ้านดงมัน หมู่ที่ 3 เส้นคอนบั้งไฟ ตำบลสิงห์โคก อำเภอเกษตรวิสัย – บ้านคูเมือง ตำบลคูเมือง อำเภอเมืองสรวง จังหวัดร้อยเอ็ด ขนาดผิวจราจรกว้าง 5.00 ม. ยาว 4,800 ม.หนา 0.04 ม. พิกัดที่ตั้ง เริ่มต้น 15°73'08.51"N 103°67'71.75"E สิ้นสุด 15°76'30.46"N 103°69'84.78"E	4,000,000	4,000,000	3,000,000	3,000,000	3,000,000	”	”	กองช่าง
439	ก่อสร้างถนนคอนกรีตเสริมเหล็ก	”	สายบ้านโนนไผ่ลุ่ม หมู่ที่ 9 ตำบลทุ่งทอง อำเภอเกษตรวิสัย – บ้านหัวช้าง หมู่ที่ 6 ตำบลโนนสวรรค์ อำเภอปทุมรัตต์ จังหวัดร้อยเอ็ด ขนาดผิวจราจรกว้าง 5.00 ม. ยาว 2,000 ม. หนา 0.15 ม. พิกัดที่ตั้ง เริ่มต้น 15°52'49.0"N 103°42'66.6"E สิ้นสุด 15°53'71.6"N 103°41'77.1"E	3,000,000	3,000,000	3,000,000	3,000,000	3,000,000	”	”	กองช่าง

ยุทธศาสตร์จังหวัดร้อยเอ็ดที่ 2 เสริมสร้างขีดความสามารถทางการแข่งขันด้านการค้า การลงทุน การบริการและการท่องเที่ยว

- ยุทธศาสตร์การพัฒนาขององค์กรปกครองส่วนท้องถิ่นในเขตจังหวัดร้อยเอ็ดที่ 1 พัฒนาด้านโครงสร้างพื้นฐาน

1.ยุทธศาสตร์การพัฒนาด้านโครงสร้างพื้นฐาน

1.1 แผนงานอุตสาหกรรมและการโยธา

แบบ ผ.02

ที่	โครงการ	วัตถุประสงค์	เป้าหมาย (ผลผลิตของโครงการ)	งบประมาณ					ตัวชี้วัด (KPI)	ผลที่คาดว่าจะได้รับ	หน่วยงานที่รับผิดชอบหลัก
				2566 (บาท)	2567 (บาท)	2568 (บาท)	2569 (บาท)	2570 (บาท)			
440	ก่อสร้างถนนคอนกรีตเสริมเหล็ก	เพื่อก่อสร้างถนนในการสัญจรไป – มาของประชาชนให้เกิดความสะดวกรวดเร็วและปลอดภัย	สายบ้านซึกวึก หมู่ที่ 6 ตำบลทุ่งทอง – บ้านไร่อ้อยพัฒนา หมู่ที่ 11 ตำบลดงครั่งใหญ่ อำเภอเกษตรวิสัย จังหวัดร้อยเอ็ด ขนาดผิวจราจรกว้าง 5.00 ม. ยาว 3,200 ม. หนา 0.15 ม. พิกัดที่ตั้ง เริ่มต้น 15°45'67.23"N 103°49'14.26"E สิ้นสุด 15°47'92.57"N 103°50'67.23"E	3,672,000	3,000,000	3,000,000	-	-	ระยะทางความยาวของถนนที่ก่อสร้างตามมาตรฐานงานทาง	การสัญจรไป – มาของประชาชนมีความสะดวกรวดเร็วและปลอดภัย	กองช่าง
441	ซ่อมแซมถนนคอนกรีตเสริมเหล็ก	เพื่อซ่อมแซมถนนในการสัญจรไป – มาของประชาชนให้เกิดความสะดวกรวดเร็วและปลอดภัย	สายจากแยกถนนทางหลวงชนบท 4066 ไปทางทิศตะวันตก (วัดไตรตรึงษ์) ต่อจากถนนเดิม บ้านไตรตรึง หมู่ที่ 11 ตำบลกู่กาสิงห์ – บ้านหัวดงกำแพง หมู่ที่ 7,12 ตำบลเมืองบัว อำเภอเกษตรวิสัย จังหวัดร้อยเอ็ด ขนาดผิวจราจรกว้าง 5.00 ม. ยาว 440 ม. หนา 0.15 ม. พิกัดที่ตั้ง เริ่มต้น 15°61'82.77"N 103°62'74.03"E สิ้นสุด 15°61'65.92"N 103°63'03.67"E	1,141,000	1,141,000	-	-	-	ระยะทางความยาวของถนนที่ซ่อมแซมตามมาตรฐานงานทาง	”	กองช่าง
442	ซ่อมแซมถนนคอนกรีตเสริมเหล็ก	”	สายบ้านน้อยพัฒนา หมู่ที่ 12 ตำบลกู่กาสิงห์ – บ้านโพนโพธิ์ทอง หมู่ที่ 17 ตำบลเกษตรวิสัย อำเภอเกษตรวิสัย จังหวัดร้อยเอ็ด ขนาดผิวจราจรกว้าง 5.00 ม. ยาว 800 ม. หนา 0.15 ม. พิกัดที่ตั้ง เริ่มต้น 15°61'92.45"N 103°66'21.67"E สิ้นสุด 15°62'10.76"N 103°66'27.32"E	2,109,000	2,109,000	-	-	-	”	”	กองช่าง

ยุทธศาสตร์จังหวัดร้อยเอ็ดที่ 2 เสริมสร้างขีดความสามารถทางการแข่งขันด้านการค้า การลงทุน การบริการและการท่องเที่ยว

- ยุทธศาสตร์การพัฒนาขององค์กรปกครองส่วนท้องถิ่นในเขตจังหวัดร้อยเอ็ดที่ 1 พัฒนาด้านโครงสร้างพื้นฐาน

1.ยุทธศาสตร์การพัฒนาด้านโครงสร้างพื้นฐาน

1.1 แผนงานอุตสาหกรรมและการโยธา

แบบ ผ.02

ที่	โครงการ	วัตถุประสงค์	เป้าหมาย (ผลผลิตของโครงการ)	งบประมาณ 2566 (บาท)	2567 (บาท)	2568 (บาท)	2569 (บาท)	2570 (บาท)	ตัวชี้วัด (KPI)	ผลที่คาดว่าจะได้รับ	หน่วยงานที่รับผิดชอบหลัก
443	ก่อสร้างถนนลาดยางแบบผิวจราจร Asphaltic	เพื่อก่อสร้างถนนในการสัญจรไป – มาของประชาชนให้เกิดความสะดวกรวดเร็วและปลอดภัย	สายถนนสาย รอ.ถ.41- 003 จากแยก 214 ตำบลเมืองบัว - บ้านหนองพระบาง ตำบลกำแพง อำเภอเกษตรวิสัย จังหวัดร้อยเอ็ด ขนาดผิวจราจร กว้าง 5.00 ม. ยาว 4,000 ม. หนา 0.05 ม. พิกัดที่ตั้ง เริ่มต้น 15°57'76.75"N 103°59'63.24"E สิ้นสุด 15°57'73.36"N 103°54'51.82"E	4,984,000	4,000,000	3,000,000	3,000,000	3,000,000	ระยะทางความยาวของถนนที่ก่อสร้างตามมาตรฐานงานทาง	การสัญจรไป – มาของประชาชนมีความสะดวกรวดเร็วและปลอดภัย	กองช่าง
444	ปรับปรุงถนนผิวทางจราจร Asphaltic	เพื่อปรับปรุงถนนในการสัญจรไป – มาของประชาชนให้เกิดความสะดวกรวดเร็วและปลอดภัย	สายบ้านคุ้มสีก หมู่ที่ 6 ตำบลเมืองบัว – บ้านกู่กาสิงห์ หมู่ที่ 1 ตำบลกู่กาสิงห์ อำเภอเกษตรวิสัย จังหวัดร้อยเอ็ด ขนาดผิวจราจร กว้าง 5.00 ม. ยาว 940 ม. หนา 0.05 ม. พิกัดที่ตั้ง เริ่มต้น 15°61'00.40"N 103°59'96.33"E สิ้นสุด 15°60'70.31"N 103°60'22.25"E	1,993,000	1,993,000	1,993,000	1,993,000	1,993,000	ระยะทางความยาวของถนนที่ปรับปรุงตามมาตรฐานงานทาง	”	กองช่าง
445	ก่อสร้างถนนคอนกรีตเสริมเหล็ก	เพื่อก่อสร้างถนนในการสัญจรไป – มาของประชาชนให้เกิดความสะดวกรวดเร็วและปลอดภัย	สายบ้านน้อยพัฒนา หมู่ที่ 9 ตำบลดงครั่งใหญ่ อำเภอเกษตรวิสัย จังหวัดร้อยเอ็ด – บ้านโนนมะเขือ หมู่ที่ 18 ตำบลนาหนองไผ่ อำเภอชุมพลบุรี จังหวัดสุรินทร์ ขนาดผิวจราจร กว้าง 6.00 ม. ยาว 1,320 ม. หนา 0.15 ม. พิกัดที่ตั้ง เริ่มต้น15°44'32.79"N 103°51'31.89"E สิ้นสุด 15°43'29.8"N 103°51'00.2"E	4,513,000	4,513,000	4,513,000	4,513,000	4,513,000	ระยะทางความยาวของถนนที่ก่อสร้างตามมาตรฐานงานทาง	”	กองช่าง

ยุทธศาสตร์จังหวัดร้อยเอ็ดที่ 2 เสริมสร้างขีดความสามารถทางการแข่งขันด้านการค้า การลงทุน การบริการและการท่องเที่ยว

- ยุทธศาสตร์การพัฒนาขององค์กรปกครองส่วนท้องถิ่นในเขตจังหวัดร้อยเอ็ดที่ 1 พัฒนาด้านโครงสร้างพื้นฐาน

1.ยุทธศาสตร์การพัฒนาด้านโครงสร้างพื้นฐาน

1.1 แผนงานอุตสาหกรรมและการโยธา

แบบ ผ.02

ที่	โครงการ	วัตถุประสงค์	เป้าหมาย (ผลผลิตของโครงการ)	งบประมาณ 2566 (บาท)	2567 (บาท)	2568 (บาท)	2569 (บาท)	2570 (บาท)	ตัวชี้วัด (KPI)	ผลที่คาดว่าจะได้รับ	หน่วยงานที่รับผิดชอบหลัก
446	ก่อสร้างถนนคอนกรีตเสริมเหล็ก	เพื่อก่อสร้างถนนในการสัญจรไป – มาของประชาชนให้เกิดความสะดวกรวดเร็วและปลอดภัย	สายบ้านไร่อ้อยพัฒนา หมู่ที่ 11 ตำบลดงครั่งใหญ่ – บ้านหนองแวงยาว หมู่ที่ 7 ตำบลทุ่งทอง อำเภอเกษตรวิสัย จังหวัดร้อยเอ็ด ขนาดผิวจราจร กว้าง 6.00 ม. ยาว 2,500 ม. หนา 0.15 ม. พิกัดที่ตั้ง เริ่มต้น 15°49'64.63"N 103°52'14.60"E สิ้นสุด 15°51'81.32"N 103°49'60.97"E	4,000,000	3,555,000	4,000,000	3,555,000	4,000,000	ระยะทางความยาวของถนนที่ก่อสร้างตามมาตรฐานงานทาง	การสัญจรไป – มาของประชาชนมีความสะดวกรวดเร็วและปลอดภัย	กองช่าง
447	ก่อสร้างท่อระบายน้ำพร้อมบ่อพัก คสล.	เพื่อให้มีการระบายน้ำและป้องกันน้ำท่วมขังถนนและเพื่อการสัญจรไป – มาของประชาชนให้เกิดความสะดวกรวดเร็วและปลอดภัย	สายหนองเอี่ยน บ้านคุ้มใต้ หมู่ที่ 2 ตำบลเกษตรวิสัย – เขตองค์การบริหารส่วนตำบลเกษตรวิสัย อำเภอเกษตรวิสัย จังหวัดร้อยเอ็ด ท่อระบายน้ำ คสล. ศก. 1.00 ม. พร้อมบ่อพักทุกระยะ 10.00 ม. ยาวรวม 2,600 ม. พิกัดที่ตั้ง เริ่มต้น 15°65'17.08"N 103°59'09.70"E สิ้นสุด 15°63'00.02"N 103°59'94.29"E	4,000,000	4,000,000	3,000,000	4,000,000	3,000,000	ระยะทางความยาวของการก่อสร้างท่อระบายน้ำตามมาตรฐานงานทาง	”	กองช่าง
448	ซ่อมแซมถนนลาดยางแอลฟัลท์คอนกรีต (โดยวิธี Pavement in-Place Recycling)	เพื่อซ่อมแซมถนนในการสัญจรไป – มาของประชาชนให้เกิดความสะดวกรวดเร็วและปลอดภัย	สายจากแยก ทล. 202 (กม.194) บ้านโพนโพธิ์ หมู่ที่ 7 ตำบลเกษตรวิสัย - บ้านขี้เหล็กซ้าย หมู่ที่ 7 ตำบลสิงห์โคก อำเภอเกษตรวิสัย จังหวัดร้อยเอ็ด ขนาดผิวจราจร กว้าง 6.00 ม. ยาว 2,100 ม. หนา 0.05 ม. พิกัดที่ตั้ง เริ่มต้น 15°64'84.56"N 103°64'75.71"E สิ้นสุด 15°66'64.25"N 103°65'23.63"E	4,000,000	3,000,000	3,000,000	3,000,000	3,000,000	ระยะทางความยาวของถนนที่ซ่อมแซมตามมาตรฐานงานทาง	”	กองช่าง

ยุทธศาสตร์จังหวัดร้อยเอ็ดที่ 2 เสริมสร้างขีดความสามารถทางการแข่งขันด้านการค้า การลงทุน การบริการและการท่องเที่ยว

- ยุทธศาสตร์การพัฒนาขององค์กรปกครองส่วนท้องถิ่นในเขตจังหวัดร้อยเอ็ดที่ 1 พัฒนาด้านโครงสร้างพื้นฐาน

แบบ ผ.02

1.ยุทธศาสตร์การพัฒนาด้านโครงสร้างพื้นฐาน

1.1 แผนงานอุตสาหกรรมและการโยธา

ที่	โครงการ	วัตถุประสงค์	เป้าหมาย (ผลผลิตของโครงการ)	งบประมาณ					ตัวชี้วัด (KPI)	ผลที่คาดว่าจะได้รับ	หน่วยงานที่รับผิดชอบหลัก
				2566 (บาท)	2567 (บาท)	2568 (บาท)	2569 (บาท)	2570 (บาท)			
449	ซ่อมแซมถนนลาดยางแอลฟัลท์คอนกรีต (โดยวิธี Pavement in-Place Recycling)	เพื่อซ่อมแซมถนนในการสัญจรไป – มาของประชาชนให้เกิดความสะดวกรวดเร็วและปลอดภัย	สายบ้านโพนโพธิ์ทอง หมู่ที่ 17 ตำบลเกษตรวิสัย – บ้านน้อยพัฒนา หมู่ที่ 12 ตำบลกู่กาสิงห์ อำเภอเกษตรวิสัย จังหวัดร้อยเอ็ด ขนาดผิวจราจร กว้าง 6.00 ม. ยาว 1,500 ม. หนา 0.05 ม. พิกัดที่ตั้ง เริ่มต้น 15°63'66.54"N 103°66'79.03"E สิ้นสุด 15°62'39.14"N 103°66'38.66"E	7,000,000	7,000,000	7,000,000	7,000,000	7,000,000	ระยะทางความยาวของถนนที่ซ่อมแซมตามมาตรฐานงานทาง	การสัญจรไป – มาของประชาชนมีความสะดวกรวดเร็วและปลอดภัย	กองช่าง
450	ก่อสร้างถนนคอนกรีตเสริมเหล็ก	เพื่อก่อสร้างถนนในการสัญจรไป – มาของประชาชนให้เกิดความสะดวกรวดเร็วและปลอดภัย	สายบ้านแสนสี หมู่ที่ 4 ตำบลดงครั่งน้อย – วัดป่าโนนนางชื่น - บ้านกู่กาสิงห์ ตำบลกู่กาสิงห์ อำเภอเกษตรวิสัย จังหวัดร้อยเอ็ดขนาดผิวจราจร กว้าง 6.00 ม.ยาว 5,600 ม.หนา 0.15 ม. พิกัดที่ตั้ง เริ่มต้น 15°50'69.6"N 103°60'17.9"E สิ้นสุด 15°52'69.3"N 103°64'80.9"E	5,000,000	4,000,000	4,000,000	4,000,000	4,000,000	ระยะทางความยาวของถนนที่ก่อสร้างตามมาตรฐานงานทาง	”	กองช่าง
451	ก่อสร้างถนนคอนกรีตเสริมเหล็ก	”	สายบ้านหนองหัวโน หมู่ที่ 13 ตำบลดงครั่งน้อย – ทาง รพช.หมายเลข 3066 – บ้านกู่กาสิงห์ ตำบลกู่กาสิงห์ อำเภอเกษตรวิสัย จังหวัดร้อยเอ็ด ขนาดผิวจราจร กว้าง 6.00 ม.ยาว 9,300 ม. หนา 0.15 ม. พิกัดที่ตั้ง เริ่มต้น 15°53'48.3"N 103°59'57.0"E สิ้นสุด 15°57'95.5"N 103°65'89.4"E	6,000,000	6,000,000	6,000,000	6,000,000	6,000,000	”	”	กองช่าง

ยุทธศาสตร์จังหวัดร้อยเอ็ดที่ 2 เสริมสร้างขีดความสามารถทางการแข่งขันด้านการค้า การลงทุน การบริการและการท่องเที่ยว

- ยุทธศาสตร์การพัฒนาขององค์กรปกครองส่วนท้องถิ่นในเขตจังหวัดร้อยเอ็ดที่ 1 พัฒนาด้านโครงสร้างพื้นฐาน

1.ยุทธศาสตร์การพัฒนาด้านโครงสร้างพื้นฐาน

1.1 แผนงานอุตสาหกรรมและการโยธา

แบบ ผ.02

ที่	โครงการ	วัตถุประสงค์	เป้าหมาย (ผลผลิตของโครงการ)	งบประมาณ 2566 (บาท)	2567 (บาท)	2568 (บาท)	2569 (บาท)	2570 (บาท)	ตัวชี้วัด (KPI)	ผลที่คาดว่าจะได้รับ	หน่วยงานที่รับผิดชอบหลัก
452	พัฒนาโครงข่ายคมนาคมเพื่อเปิดพื้นที่เศรษฐกิจรองรับการขยายตัวทางเศรษฐกิจภายหลังวิกฤตโควิด-19 จังหวัดร้อยเอ็ด (3 กิจกรรม)	เพื่อยกระดับมาตรฐานการให้บริการสาธารณะด้านโครงสร้างพื้นฐาน	พัฒนาโครงข่ายคมนาคมเพื่อเปิดพื้นที่เศรษฐกิจรองรับการขยายตัวทางเศรษฐกิจภายหลังวิกฤตโควิด-19 จังหวัดร้อยเอ็ด จำนวน 3 กิจกรรม	8,006,000	8,006,000	-	-	-	ระยะทางความยาวของโครงข่ายคมนาคมที่ก่อสร้าง/ซ่อมแซมตามมาตรฐานงานทาง	การสัญจรไป – มาของประชาชนมีความสะดวกรวดเร็วและปลอดภัย	กองช่าง
			1. ก่อสร้างระบบระบายน้ำและขยายผิวจราจรถนนรอบเมือง ซอย 5 ตำบลในเมือง – ตำบลเหนือเมือง อำเภอเมืองร้อยเอ็ด จังหวัดร้อยเอ็ด วางท่อระบายน้ำขนาดเส้นผ่านศูนย์กลาง 0.40 ม. ยาว 540 ท่อน ท่อระบายน้ำขนาดเส้นผ่านศูนย์กลาง 0.60 ม. ยาว 1,020 ท่อน รางยูฝารางวียาว 390 ม. ผิวจราจร คสล. หนา 0.15 ม พิกัดที่ตั้ง เริ่มต้น 16°03'55.1"N 103°39'31.7"E สิ้นสุด 16°04'14.1"N 103°39'51.6"E	6,998,000	6,998,000	-	-	-			
			2. ก่อสร้างระบบระบายน้ำถนนรอบเมือง ซอย 9 ตำบลในเมือง – ตำบลเหนือเมือง อำเภอเมืองร้อยเอ็ด จังหวัดร้อยเอ็ด รางยูฝารางวียาวรวมไม่น้อยกว่า 126 ม. ผิวจราจร คสล. หนา 0.15 ม. พิกัดที่ตั้ง เริ่มต้น 16°03'51.9"N 103°39'34.7"E สิ้นสุด 16°03'52.9"N 103°39'43.3"E	300,000	300,000	-	-	-			
			3. ก่อสร้างระบบระบายน้ำถนนรอบเมือง ซอย 11 ตำบลในเมือง – ตำบลเหนือเมือง อำเภอเมืองร้อยเอ็ด จังหวัดร้อยเอ็ด รางยูฝารางวียาวรวมไม่น้อยกว่า 304 ม. ผิวจราจร คสล. หนา 0.15 ม.พิกัดที่ตั้ง เริ่มต้น 16°03'46.8"N 103°39'35.5"E สิ้นสุด 16°03'48.7"N 103°39'47.7"E	708,000	708,000	-	-	-			

ยุทธศาสตร์จังหวัดร้อยเอ็ดที่ 2 เสริมสร้างขีดความสามารถทางการแข่งขันด้านการค้า การลงทุน การบริการและการท่องเที่ยว

- ยุทธศาสตร์การพัฒนาขององค์กรปกครองส่วนท้องถิ่นในเขตจังหวัดร้อยเอ็ดที่ 1 พัฒนาด้านโครงสร้างพื้นฐาน

1.ยุทธศาสตร์การพัฒนาด้านโครงสร้างพื้นฐาน

1.1 แผนงานอุตสาหกรรมและการโยธา

แบบ ผ.02

ที่	โครงการ	วัตถุประสงค์	เป้าหมาย (ผลผลิตของโครงการ)	งบประมาณ 2566 (บาท)	2567 (บาท)	2568 (บาท)	2569 (บาท)	2570 (บาท)	ตัวชี้วัด (KPI)	ผลที่คาดว่าจะได้รับ	หน่วยงานที่รับผิดชอบหลัก
453	ปรับปรุงผิวทางแอสฟัลท์ติกคอนกรีต	เพื่อปรับปรุงถนนในการสัญจรไป – มาของประชาชนให้เกิดความสะดวกรวดเร็วและปลอดภัย	สายถนนลำห้วยเหนือ (ช่วงถนนบ้านท่านคร – สะพานลำห้วยเหนือ) ตำบลในเมือง –เขตตำบลเหนือเมือง อำเภอเมืองร้อยเอ็ด จังหวัดร้อยเอ็ด ขนาดผิวจราจร กว้าง 6.00 ม. ยาว 470 ม. หนา 0.04 ม. พิกัดที่ตั้ง เริ่มต้น 16°03'54.0"N 103°37'32.0"E สิ้นสุด 16°03'53.5"N 103°37'47.7"E	1,400,000	1,400,000	1,400,000	1,400,000	1,400,000	ระยะทางความยาวของถนนที่ปรับปรุงตามมาตรฐานงานทาง	การสัญจรไป – มาของประชาชนมีความสะดวกรวดเร็วและปลอดภัย	กองช่าง
454	ก่อสร้างถนนคอนกรีตเสริมเหล็ก	เพื่อก่อสร้างถนนในการสัญจรไป – มาของประชาชนให้เกิดความสะดวกรวดเร็วและปลอดภัย	สายบ้านโนนสว่าง หมู่ที่ 7 – บ้านแดง หมู่ที่ 20 ตำบลเหนือเมือง อำเภอเมืองร้อยเอ็ด – บ้านหมูม้น ตำบลหมูม้น อำเภอเชียงขวัญ จังหวัดร้อยเอ็ด ขนาดผิวจราจร กว้าง 6.00 ม. ยาว 1,680 ม. หนา 0.15 ม. พิกัดที่ตั้ง เริ่มต้น 16°06'38"N 103°40'54"E สิ้นสุด 16°06'27.2"N 103°41'14.2"E	6,468,000	6,468,000	6,468,000	6,468,000	6,468,000	ระยะทางความยาวของถนนที่ก่อสร้างตามมาตรฐานงานทาง	”	กองช่าง
455	ก่อสร้างถนนคอนกรีตเสริมเหล็ก	”	สายบ้านป่าม่วง หมู่ที่ 21 - บ้านโนนสว่าง หมู่ที่ 7 ตำบลเหนือเมือง – ถนนเลี่ยงเมือง 232 อำเภอเมืองร้อยเอ็ด จังหวัดร้อยเอ็ด ขนาดผิวจราจร กว้าง 6.00 ม.ยาว 1,680 ม.หนา 0.15 ม. พิกัดที่ตั้ง เริ่มต้น 16°04'35.4"N 103°40'05"E สิ้นสุด 16°05'40.1"N 103°40'28.8"E	3,898,600	3,898,600	3,898,600	3,898,600	3,898,600	”	”	กองช่าง

ยุทธศาสตร์จังหวัดร้อยเอ็ดที่ 2 เสริมสร้างขีดความสามารถทางการแข่งขันด้านการค้า การลงทุน การบริการและการท่องเที่ยว

- ยุทธศาสตร์การพัฒนาขององค์กรปกครองส่วนท้องถิ่นในเขตจังหวัดร้อยเอ็ดที่ 1 พัฒนาด้านโครงสร้างพื้นฐาน

1.ยุทธศาสตร์การพัฒนาด้านโครงสร้างพื้นฐาน

1.1 แผนงานอุตสาหกรรมและการโยธา

แบบ ผ.02

ที่	โครงการ	วัตถุประสงค์	เป้าหมาย (ผลผลิตของโครงการ)	งบประมาณ 2566 (บาท)	2567 (บาท)	2568 (บาท)	2569 (บาท)	2570 (บาท)	ตัวชี้วัด (KPI)	ผลที่คาดว่าจะได้รับ	หน่วยงานที่รับผิดชอบหลัก
456	ก่อสร้างถนนคอนกรีตเสริมเหล็ก	เพื่อก่อสร้างถนนในการสัญจรไป – มาของประชาชนให้เกิดความสะดวกรวดเร็วและปลอดภัย	สายบ้านแคน หมู่ที่ 1 ตำบลแคนใหญ่ อำเภอเมืองร้อยเอ็ด – บ้านเขวา ตำบลดงแดง อำเภอจตุรพักตรพิมาน จังหวัดร้อยเอ็ด ขนาดผิวจราจรกว้าง 5.00 ม. ยาว 1,000 ม. หนา 0.15 ม. พิกัดที่ตั้ง เริ่มต้น 15°53'00.9"N 103°40'22.0"E สิ้นสุด 15°51'42.8"N 103°39'55.6"E	3,050,000	3,050,000	3,050,000	3,050,000	3,050,000	ระยะทางความยาวของถนนที่ก่อสร้างตามมาตรฐานงานทาง	การสัญจรไป – มาของประชาชนมีความสะดวกรวดเร็วและปลอดภัย	กองช่าง
457	ก่อสร้างถนนลาดยางผิวแอสฟัลท์คอนกรีต	”	สายบ้านนาโพธิ์ หมู่ที่ 1 ตำบลนาโพธิ์ – บ้านกาหลง หมู่ที่ 2 ตำบลสะอาดสมบูรณ์ อำเภอเมืองร้อยเอ็ด จังหวัดร้อยเอ็ด ขนาดผิวจราจรกว้าง 6.00 ม. ยาว 4,300 ม. หนา 0.04 ม. พิกัดที่ตั้ง เริ่มต้น15°57'46.7"N 103°34'49.7"E สิ้นสุด 15°59'56.6"N 103°35'47.2"E	5,000,000	5,000,000	5,000,000	3,850,000	3,850,000	”	”	กองช่าง
458	ซ่อมแซมผิวทาง Asphalt Concrete (โดยวิธี Pavement In-Place Recycling)	เพื่อซ่อมแซมในการสัญจรไป – มาของประชาชนให้เกิดความสะดวกรวดเร็วและปลอดภัย	สายบ้านอีเม้ง หมู่ที่ 7 – บ้านป่ายาง หมู่ที่ 9 ตำบลโนนตาล อำเภอเมืองร้อยเอ็ด จังหวัดร้อยเอ็ด ขนาดผิวจราจร กว้าง 5.00 ม. ยาว 2,200 ม. หนา 0.04 ม. พิกัดที่ตั้ง เริ่มต้น 17°65'36.5"N 103°58'94.6"E สิ้นสุด 17°65'35.5"N 103°61'12.9"E	6,060,000	6,060,000	6,060,000	6,060,000	6,060,000	ระยะทางความยาวของถนนที่ซ่อมแซมตามมาตรฐานงานทาง	”	กองช่าง

ยุทธศาสตร์จังหวัดร้อยเอ็ดที่ 2 เสริมสร้างขีดความสามารถทางการแข่งขันด้านการค้า การลงทุน การบริการและการท่องเที่ยว

- ยุทธศาสตร์การพัฒนาขององค์กรปกครองส่วนท้องถิ่นในเขตจังหวัดร้อยเอ็ดที่ 1 พัฒนาด้านโครงสร้างพื้นฐาน

1.ยุทธศาสตร์การพัฒนาด้านโครงสร้างพื้นฐาน

1.1 แผนงานอุตสาหกรรมและการโยธา

แบบ ผ.02

ที่	โครงการ	วัตถุประสงค์	เป้าหมาย (ผลผลิตของโครงการ)	งบประมาณ					ตัวชี้วัด (KPI)	ผลที่คาดว่าจะได้รับ	หน่วยงานที่รับผิดชอบหลัก
				2566 (บาท)	2567 (บาท)	2568 (บาท)	2569 (บาท)	2570 (บาท)			
459	ก่อสร้างถนนลาดยางผิวจราจร Asphaltic Concrete	เพื่อก่อสร้างถนนในการสัญจรไป – มาของประชาชนให้เกิดความสะดวกรวดเร็วและปลอดภัย	สายบ้านอีเม้ง หมู่ที่ 7 ตำบลโนนตาล - ตำบลหนองแก้ว อำเภอเมืองร้อยเอ็ด จังหวัดร้อยเอ็ด ขนาดผิวจราจร กว้าง 6.00 ม. ยาว 3,150 ม. หนา 0.04 ม. พิกัดที่ตั้ง เริ่มต้น 15°57'58.7"N 103°40'50.1"E สิ้นสุด 15°56'13.8"N 103°40'44.2"E	4,000,000	4,000,000	4,000,000	4,000,000	4,000,000	ระยะทางความยาวของถนนที่ก่อสร้างตามมาตรฐานงานทาง	การสัญจรไป – มาของประชาชนมีความสะดวกรวดเร็วและปลอดภัย	กองช่าง
460	ซ่อมแซมผิวทางแอสฟัลท์ติกคอนกรีต	เพื่อซ่อมแซมถนนในการสัญจรไป – มาของประชาชนให้เกิดความสะดวกรวดเร็วและปลอดภัย	สายบ้านค้อ หมู่ที่ 6 ตำบลโนนรัง – บ้านเหล่ากา ตำบลโนนตาล อำเภอเมืองร้อยเอ็ด จังหวัดร้อยเอ็ด ขนาดผิวจราจร กว้าง 6.00 ม. ยาว 3,000 ม. หนา 0.04 ม. พิกัดที่ตั้ง เริ่มต้น 15°58'55.0"N 103°39'09.2"E สิ้นสุด 15°57'11.8"N 103°38'57.8"E	8,000,000	8,000,000	8,000,000	8,000,000	8,000,000	ระยะทางความยาวของถนนที่ซ่อมแซมตามมาตรฐานงานทาง	”	กองช่าง
461	ซ่อมแซมผิวทางแอสฟัลท์ติกคอนกรีต	”	สายบ้านค้อ หมู่ที่ 6 ตำบลโนนรัง - บ้านหัวโนนตาล ตำบลโนนตาล อำเภอเมืองร้อยเอ็ด จังหวัดร้อยเอ็ด ขนาดผิวจราจร กว้าง 5.00 ม. ยาว 1,800 ม. หนา 0.04 ม. พิกัดที่ตั้ง เริ่มต้น 15°58'55.4"N 103°40'13.5"E สิ้นสุด 15°59'0.8"N 103°39'10.2"E	3,300,000	3,300,000	3,300,000	3,300,000	3,300,000	”	”	กองช่าง

ยุทธศาสตร์จังหวัดร้อยเอ็ดที่ 2 เสริมสร้างขีดความสามารถทางการแข่งขันด้านการค้า การลงทุน การบริการและการท่องเที่ยว

- ยุทธศาสตร์การพัฒนาขององค์กรปกครองส่วนท้องถิ่นในเขตจังหวัดร้อยเอ็ดที่ 1 พัฒนาด้านโครงสร้างพื้นฐาน

1.ยุทธศาสตร์การพัฒนาด้านโครงสร้างพื้นฐาน

1.1 แผนงานอุตสาหกรรมและการโยธา

แบบ ผ.02

ที่	โครงการ	วัตถุประสงค์	เป้าหมาย (ผลผลิตของโครงการ)	งบประมาณ 2566 (บาท)	2567 (บาท)	2568 (บาท)	2569 (บาท)	2570 (บาท)	ตัวชี้วัด (KPI)	ผลที่คาดว่าจะได้รับ	หน่วยงานที่รับผิดชอบหลัก
462	ก่อสร้างรางระบายน้ำ	เพื่อให้มีการระบายน้ำและป้องกันน้ำท่วมขังถนนและเพื่อการสัญจรไป – มาของประชาชนให้เกิดความสะดวกรวดเร็วและปลอดภัย	ก่อสร้างรางระบายน้ำ บ้านสีแก้ว หมู่ที่ 1,3,4,5 ตำบลสีแก้ว – ทางหลวงชนบท 2016 อำเภอเมืองร้อยเอ็ด จังหวัดร้อยเอ็ด รางระบายน้ำคอนกรีตอัดแรงสำเร็จรูป สี่เหลี่ยม ขนาดกว้าง 0.50x0.50x2.00 ม. ยาว 14,620 ม. หรือจำนวน 7,310 ท่อน พร้อมฝาตะแกรงเหล็ก พิกัดที่ตั้ง เริ่มต้น 16°13'97.18"N 103°54'40.33"E สิ้นสุด 16°08'26.7"N 103°32'38.9"E	7,909,180	7,909,180	7,909,180	7,909,180	7,909,180	ระยะทางความยาวของการก่อสร้างท่อระบายน้ำตามมาตรฐานงานทาง	การสัญจรไป – มาของประชาชนมีความสะดวกรวดเร็วและปลอดภัย	กองช่าง
463	ก่อสร้างถนนคอนกรีตเสริมเหล็ก	เพื่อก่อสร้างถนนในการสัญจรไป – มาของประชาชนให้เกิดความสะดวกรวดเร็วและปลอดภัย	สายบ้านขอนแก่นเหนือ หมู่ที่ 3 ตำบลขอนแก่น – บ้านตำแย ตำบลดงลาน อำเภอเมืองร้อยเอ็ด จังหวัดร้อยเอ็ด ขนาดผิวจราจร กว้าง 4.00 ม. ยาว 800 ม. หนา 0.15 ม. พิกัดที่ตั้ง เริ่มต้น 16°01'57.6"N 103°36'10.4"E สิ้นสุด 16°02'45.1"N 103°36'16.5"E	1,887,400	1,887,400	1,887,400	1,887,400	1,887,400	ระยะทางความยาวของถนนที่ก่อสร้างตามมาตรฐานงานทาง	”	กองช่าง
464	ก่อสร้างถนนคอนกรีตเสริมเหล็ก	”	สายบ้านแคนเหนือ หมู่ที่ 7 ตำบลขอนแก่น อำเภอเมืองร้อยเอ็ด – บ้านหนองใหญ่ ตำบลหนองใหญ่ อำเภอศรีสมเด็จ จังหวัดร้อยเอ็ด ขนาดผิวจราจร กว้าง 4.00 ม. ยาว 700 ม. หนา 0.15 ม. พิกัดที่ตั้ง เริ่มต้น 16°01'08"N 103°34'42"E สิ้นสุด 16°01'25.3"N 103°34'33.5"E	1,651,100	1,651,100	1,651,100	1,651,100	1,651,100	”	”	กองช่าง

ยุทธศาสตร์จังหวัดร้อยเอ็ดที่ 2 เสริมสร้างขีดความสามารถทางการแข่งขันด้านการค้า การลงทุน การบริการและการท่องเที่ยว

- ยุทธศาสตร์การพัฒนาขององค์กรปกครองส่วนท้องถิ่นในเขตจังหวัดร้อยเอ็ดที่ 1 พัฒนาด้านโครงสร้างพื้นฐาน

1.ยุทธศาสตร์การพัฒนาด้านโครงสร้างพื้นฐาน

แบบ ผ.02

1.1 แผนงานอุตสาหกรรมและการโยธา

ที่	โครงการ	วัตถุประสงค์	เป้าหมาย (ผลผลิตของโครงการ)	งบประมาณ					ตัวชี้วัด (KPI)	ผลที่คาดว่าจะได้รับ	หน่วยงานที่รับผิดชอบหลัก
				2566 (บาท)	2567 (บาท)	2568 (บาท)	2569 (บาท)	2570 (บาท)			
465	ซ่อมแซมถนนแอสฟัลท์ติกคอนกรีต	เพื่อซ่อมแซมถนนในการสัญจรไป – มาของประชาชนให้เกิดความสะดวกรวดเร็วและปลอดภัย	สายบ้านแคนใต้ หมู่ที่ 8 ตำบลขอนแก่น อำเภอเมืองร้อยเอ็ด – บ้านเมืองเปลือย ตำบลเมืองเปลือย อำเภอศรีสมเด็จ จังหวัดร้อยเอ็ด ขนาดผิวจราจร กว้าง 6.00 ม. ยาว 2,200 ม. หนา 0.04 ม. พิกัดที่ตั้ง เริ่มต้น 16°00'45.8"N 103°34'52.8"E สิ้นสุด 16°01'25.5"N 103°34'33.2"E	4,379,500	4,379,500	4,379,500	4,379,500	4,379,500	ระยะทางความยาวของถนนที่ซ่อมแซมตามมาตรฐานงานทาง	การสัญจรไป – มาของประชาชนมีความสะดวกรวดเร็วและปลอดภัย	กองช่าง
466	ก่อสร้างถนนลาดยาง Asphalt Concrete (โดยวิธี Pavement In-Place Recycling)	เพื่อก่อสร้างถนนในการสัญจรไป – มาของประชาชนให้เกิดความสะดวกรวดเร็วและปลอดภัย	สายบ้านขอนแก่น หมู่ที่ 13 – บ้านป่าบาก หมู่ที่ 1 ตำบลขอนแก่น – ทางหลวงชนบท 2045 อำเภอเมืองร้อยเอ็ด จังหวัดร้อยเอ็ด ขนาดผิวจราจร กว้าง 5.00 ม. ยาว 1,300 ม. หนา 0.04 ม. พิกัดที่ตั้ง เริ่มต้น 16°01'31.5"N 103°36'32.6"E สิ้นสุด 16°01'58.1"N 103°36'57.0"E	3,156,000	3,156,000	3,156,000	3,156,000	3,156,000	ระยะทางความยาวของถนนที่ก่อสร้างตามมาตรฐานงานทาง	”	กองช่าง
467	ก่อสร้างถนนคอนกรีตเสริมเหล็ก พร้อมก่อสร้างรางระบายน้ำ	เพื่อสร้างถนนและรางระบายน้ำในการสัญจรไป – มาของประชาชนให้เกิดความสะดวกรวดเร็วและปลอดภัย	สายบ้านน้อยในเมือง หมู่ที่ 1 ตำบลเหนือเมือง เชื่อมเทศบาลเมืองร้อยเอ็ด อำเภอเมืองร้อยเอ็ด จังหวัดร้อยเอ็ด ขนาดผิวจราจรกว้าง 4.00 ม. ยาว 270 ม. หนา 0.15 ม. รางระบายน้ำ ยาว 540 ม. พิกัดที่ตั้ง เริ่มต้น 16°04'73.02"N 103°66'99.39"E สิ้นสุด 16°04'61.72"N 103°66'92.72"E	2,074,700	2,074,700	2,074,700	2,074,700	2,074,700	ระยะทางความยาวของถนนและรางระบายน้ำที่ก่อสร้างตามมาตรฐานงานทาง	”	กองช่าง

ยุทธศาสตร์จังหวัดร้อยเอ็ดที่ 2 เสริมสร้างขีดความสามารถทางการแข่งขันด้านการค้า การลงทุน การบริการและการท่องเที่ยว

- ยุทธศาสตร์การพัฒนาขององค์กรปกครองส่วนท้องถิ่นในเขตจังหวัดร้อยเอ็ดที่ 1 พัฒนาด้านโครงสร้างพื้นฐาน

1.ยุทธศาสตร์การพัฒนาด้านโครงสร้างพื้นฐาน

1.1 แผนงานอุตสาหกรรมและการโยธา

แบบ ผ.02

ที่	โครงการ	วัตถุประสงค์	เป้าหมาย (ผลผลิตของโครงการ)	งบประมาณ					ตัวชี้วัด (KPI)	ผลที่คาดว่าจะได้รับ	หน่วยงานที่รับผิดชอบหลัก
				2566 (บาท)	2567 (บาท)	2568 (บาท)	2569 (บาท)	2570 (บาท)			
468	ก่อสร้างถนนคอนกรีตเสริมเหล็กพร้อมวางท่อระบายน้ำ	เพื่อสร้างถนนและวางท่อระบายน้ำในการสัญจรไป – มาของประชาชนให้เกิดความสะดวกรวดเร็วและปลอดภัย	ถนนสาย จ.1 บ้านไทยอุดม หมู่ที่ 17 ตำบลเหนือเมือง เชื่อมเทศบาลเมืองร้อยเอ็ด อำเภอเมืองร้อยเอ็ด จังหวัดร้อยเอ็ด ขนาดผิวจราจรกว้าง 12.00 ม. ยาว 313 ม. หนา 0.15 ม. วางท่อ คสล. เส้นผ่านศูนย์กลาง 1.00 ม. ยาว 626 ม. พิกัดที่ตั้ง เริ่มต้น 16°06'98.94"N 103°65'51.06"E สิ้นสุด 16°06'69.16"N 103°65'49.55"E	6,738,200	6,738,200	6,738,200	6,738,200	6,738,200	ระยะทางความยาวของถนนและท่อระบายน้ำที่ก่อสร้างตามมาตรฐานงานทาง	การสัญจรไป – มาของประชาชนมีความสะดวกรวดเร็วและปลอดภัย	กองช่าง
469	ขยายผิวจราจรพร้อมวางท่อระบายน้ำ	เพื่อขยายผิวถนนและวางท่อระบายน้ำในการสัญจรไป – มาของประชาชนให้เกิดความสะดวกรวดเร็วและปลอดภัย	สายเริ่มจากแนวเขตเทศบาลเมืองร้อยเอ็ด – สี่แยกบ้านเหล่ากล้วย หมู่ที่ 6 ตำบลเหนือเมือง อำเภอเมืองร้อยเอ็ด จังหวัดร้อยเอ็ด ขยายผิวจราจรกว้างข้างละ 1.50 ม. ยาว 820 ม. หนา 0.15 ม. วางท่อ คสล. เส้นผ่านศูนย์กลาง 0.60 ม. พิกัดที่ตั้ง เริ่มต้น 16°06'60.74"N 103°66'01.72"E สิ้นสุด 16°06'86.98"N 103°66'29.84"E	3,208,200	3,208,200	3,208,200	3,208,200	3,208,200	ระยะทางความยาวของถนนที่ขยายผิวจราจรและวางท่อระบายน้ำตามมาตรฐานงานทาง	”	กองช่าง

ยุทธศาสตร์จังหวัดร้อยเอ็ดที่ 2 เสริมสร้างขีดความสามารถทางการแข่งขันด้านการค้า การลงทุน การบริการและการท่องเที่ยว

- ยุทธศาสตร์การพัฒนาขององค์กรปกครองส่วนท้องถิ่นในเขตจังหวัดร้อยเอ็ดที่ 1 พัฒนาด้านโครงสร้างพื้นฐาน

1.ยุทธศาสตร์การพัฒนาด้านโครงสร้างพื้นฐาน

1.1 แผนงานอุตสาหกรรมและการโยธา

แบบ ผ.02

ที่	โครงการ	วัตถุประสงค์	เป้าหมาย (ผลผลิตของโครงการ)	งบประมาณ					ตัวชี้วัด (KPI)	ผลที่คาดว่าจะได้รับ	หน่วยงานที่รับผิดชอบหลัก
				2566 (บาท)	2567 (บาท)	2568 (บาท)	2569 (บาท)	2570 (บาท)			
470	วางท่อระบายน้ำพร้อมก่อสร้างทางเท้า	เพื่อให้มีการระบายน้ำและป้องกันน้ำท่วมขังถนนและเพื่อการสัญจรไป – มาของประชาชนให้เกิดความสะดวกรวดเร็วและปลอดภัย	สายเริ่มจากแนวเขตเทศบาลเมืองร้อยเอ็ด – สนามกีฬากลาง (ถนนสาย รอ.ถ.60-007) บ้านไทยอุดม หมู่ที่ 17 ตำบลเหนือเมือง อำเภอเมืองร้อยเอ็ด จังหวัดร้อยเอ็ด วางท่อระบายน้ำ เส้นผ่านศูนย์กลาง 1.00 ม. พร้อมก่อสร้างทางเท้า ยาว 1,400 ม. พิกัดที่ตั้ง เริ่มต้น 16°06'70.26"N 103°65'34.34"E สิ้นสุด 16°06'34.90"N 103°65'27.20"E	3,001,500	3,001,500	3,001,500	3,001,500	3,001,500	ระยะทางความยาวของการวางท่อระบายน้ำและก่อสร้างทางเท้าได้ตามมาตรฐานงานทาง	การสัญจรไป – มาของประชาชนมีความสะดวกรวดเร็วและปลอดภัย	กองช่าง
471	ก่อสร้างถนน Asphaltic Concrete (โดยวิธี Pavement In-Place Recycling)	เพื่อก่อสร้างถนนในการสัญจรไป – มาของประชาชนให้เกิดความสะดวกรวดเร็วและปลอดภัย	สายบ้านสวนจิก หมู่ที่ 1 (รอ.ถ.16610) ตำบลสวนจิก – บ้านโคก-กลาง หมู่ที่ 6 ตำบลโพธิ์สัย อำเภอศรีสมเด็จ จังหวัดร้อยเอ็ด ขนาดผิวจราจรกว้าง 6.00 ม.ยาว 1,070 ม. หนา 0.04 ม. พิกัดที่ตั้ง เริ่มต้น 16°06'84.96"N 103°47'41.74"E สิ้นสุด 16°05'92.30"N 103°47'67.99"E	5,987,000	5,987,000	5,987,000	5,987,000	5,987,000	ระยะทางความยาวของถนนที่ก่อสร้างตามมาตรฐานงานทาง	”	กองช่าง
472	ซ่อมแซมผิว Asphaltic Concrete (โดยวิธี Pavement In-Place Recycling)	เพื่อซ่อมแซมถนนในการสัญจรไป – มาของประชาชนให้เกิดความสะดวกรวดเร็วและปลอดภัย	สายบ้านหัวหนองแวง (ข้างโรงฆ่าสัตว์) หมู่ที่ 14 ตำบลสวนจิก – บ้านก่อ หมู่ที่ 13 ตำบลศรีสมเด็จ อำเภอศรีสมเด็จ จังหวัดร้อยเอ็ด ขนาดผิวจราจรกว้าง 6.00 ม. ยาว 2,000 ม. หนา 0.04 ม. พิกัดที่ตั้ง เริ่มต้น 16°03'22.15"N 103°47'92.65"E สิ้นสุด 16°02'22.21"N 103°47'98.98"E	9,619,000	9,619,000	9,619,000	9,619,000	9,619,000	ระยะทางความยาวของถนนที่ซ่อมแซมตามมาตรฐานงานทาง	”	กองช่าง

ยุทธศาสตร์จังหวัดร้อยเอ็ดที่ 2 เสริมสร้างขีดความสามารถทางการแข่งขันด้านการค้า การลงทุน การบริการและการท่องเที่ยว

- ยุทธศาสตร์การพัฒนาขององค์กรปกครองส่วนท้องถิ่นในเขตจังหวัดร้อยเอ็ดที่ 1 พัฒนาด้านโครงสร้างพื้นฐาน

1.ยุทธศาสตร์การพัฒนาด้านโครงสร้างพื้นฐาน

1.1 แผนงานอุตสาหกรรมและการโยธา

แบบ ผ.02

ที่	โครงการ	วัตถุประสงค์	เป้าหมาย (ผลผลิตของโครงการ)	งบประมาณ 2566 (บาท)	2567 (บาท)	2568 (บาท)	2569 (บาท)	2570 (บาท)	ตัวชี้วัด (KPI)	ผลที่คาดว่าจะได้รับ	หน่วยงานที่รับผิดชอบหลัก
473	ซ่อมแซมผิว Asphaltic Concrete (โดยวิธี Pavement In-Place Recycling)	เพื่อซ่อมแซมถนนในการสัญจรไป – มาของประชาชนให้เกิดความสะดวกรวดเร็วและปลอดภัย	สายบ้านสนามชัย หมู่ที่ 13 ตำบลสวนจิก – ศูนย์ราชการอำเภอศรีสมเด็จ บ้านศรีสมเด็จ หมู่ที่ 10 ตำบลศรีสมเด็จ อำเภอศรีสมเด็จ จังหวัดร้อยเอ็ด ขนาดผิวจราจรกว้าง 6.00 ม. ยาว 2,000 ม. หนา 0.04 ม. พิกัดที่ตั้ง เริ่มต้น 16°05'92.64"N 103°48'00.28"E สิ้นสุด 16°05'68.18"N 103°48'72.88"E	9,883,000	9,883,000	9,883,000	9,883,000	9,883,000	ระยะทางความยาวของถนนที่ซ่อมแซมตามมาตรฐานงานทาง	การสัญจรไป – มาของประชาชนมีความสะดวกรวดเร็วและปลอดภัย	กองช่าง
474	ซ่อมแซมผิวจราจรแอสฟัลท์คอนกรีต	”	สายสี่แยกสำนักงานการไฟฟ้าส่วนภูมิภาคอำเภอศรีสมเด็จ บ้านศรีสมเด็จ หมู่ที่ 10 ตำบลศรีสมเด็จ – บ้านหนองคูยาง หมู่ที่ 4 ตำบลบ้านบาก อำเภอศรีสมเด็จ จังหวัดร้อยเอ็ด ขนาดผิวจราจร กว้าง 5 - 6 ม. ยาว 2,708 ม. หนา 0.04 ม. พิกัดที่ตั้ง เริ่มต้น 15°99'81.20"N 103°49'07.07"E สิ้นสุด 16°00'55.99"N 103°51'60.52"E	4,109,000	4,109,000	4,109,000	4,109,000	4,109,000	”	”	กองช่าง
475	ก่อสร้างถนนคอนกรีตเสริมเหล็ก	เพื่อก่อสร้างถนนในการสัญจรไป – มาของประชาชนให้เกิดความสะดวกรวดเร็วและปลอดภัย	สายบ้านพิมพ์พัฒนา หมู่ที่ 1 ตำบลศรีสมเด็จ อำเภอศรีสมเด็จ จังหวัดร้อยเอ็ด – บ้านหนองโก หมู่ที่ 8 ตำบลหนองแสน อำเภอวาปีปทุม จังหวัดมหาสารคาม ขนาดผิวจราจร กว้าง 5.00 ม.ยาว 1,100 ม.หนา 0.15 ม. พิกัดที่ตั้ง เริ่มต้น 15°99'21.60"N 103°47'20.12"E สิ้นสุด 15°99'29.68"N 103°46'22.51"E	3,582,000	3,582,000	3,582,000	3,582,000	3,582,000	ระยะทางความยาวของถนนที่ก่อสร้างตามมาตรฐานงานทาง	”	กองช่าง

ยุทธศาสตร์จังหวัดร้อยเอ็ดที่ 2 เสริมสร้างขีดความสามารถทางการแข่งขันด้านการค้า การลงทุน การบริการและการท่องเที่ยว

- ยุทธศาสตร์การพัฒนาขององค์กรปกครองส่วนท้องถิ่นในเขตจังหวัดร้อยเอ็ดที่ 1 พัฒนาด้านโครงสร้างพื้นฐาน

1.ยุทธศาสตร์การพัฒนาด้านโครงสร้างพื้นฐาน

1.1 แผนงานอุตสาหกรรมและการโยธา

แบบ ผ.02

ที่	โครงการ	วัตถุประสงค์	เป้าหมาย (ผลผลิตของโครงการ)	งบประมาณ					ตัวชี้วัด (KPI)	ผลที่คาดว่าจะได้รับ	หน่วยงานที่รับผิดชอบหลัก
				2566 (บาท)	2567 (บาท)	2568 (บาท)	2569 (บาท)	2570 (บาท)			
476	ก่อสร้างผิว Asphalt Concrete พร้อมติดตั้งโคมไฟถนนพลังงานแสงอาทิตย์	เพื่อก่อสร้างถนนในการสัญจรไป – มาของประชาชนให้เกิดความสะดวกรวดเร็วและปลอดภัย	ทางหลวงท้องถิ่น รอ.ถ.188 - 02 สายบ้านหนองแวงน้อย หมู่ที่ 5 ตำบลหนองแวงควง อำเภอศรีสมเด็จ – บ้านหนองนาใหญ่ ตำบลนาโพธิ์ อำเภอเมืองร้อยเอ็ด จังหวัดร้อยเอ็ด ขนาดผิวจราจร กว้าง 5.00 ม. ยาว 1,750 ม. หนา 0.04 ม. พร้อมติดตั้งโคมไฟถนนพลังงานแสงอาทิตย์ แบบประกอบในชุดเดียวกัน ขนาด 30 วัตต์ จำนวน 9 ชุด พิกัดที่ตั้ง เริ่มต้น 15°94'30.87"N 103°52'97.37"E สิ้นสุด 15°94'77.11"N 103°54'36.10"E	6,982,000	6,982,000	6,982,000	6,982,000	6,982,000	ระยะทางความยาวของถนนที่ก่อสร้างตามมาตรฐานงานทาง	การสัญจรไป – มาของประชาชนมีความสะดวกรวดเร็วและปลอดภัย	กองช่าง
477	ก่อสร้างถนนคอนกรีตเสริมเหล็ก	”	สายบ้านโคกกลาง หมู่ที่ 6 บ้านโพนทอง หมู่ที่ 9 (คุ้มใหม่) ตำบลโพธิ์สัย – บ้านสวนจิก หมู่ที่ 1 (คุ้มโนนสวรรค์) ตำบลสวนจิก อำเภอศรีสมเด็จ จังหวัดร้อยเอ็ด ขนาดผิวจราจรกว้าง 5.00 ม. ยาว 1,020 ม. หนา 0.15 ม. พิกัดที่ตั้ง เริ่มต้น 16°08'12.81"N 103°46'39.62"E สิ้นสุด 16°07'39.77"N 103°47'15.56"E	2,908,000	2,908,000	2,908,000	2,908,000	2,908,000	”	”	กองช่าง
478	ซ่อมแซมผิว Asphaltic Concrete	เพื่อซ่อมแซมถนนในการสัญจรไป – มาของประชาชนให้เกิดความสะดวกรวดเร็วและปลอดภัย	สายจากทางหลวงแผ่นดินหมายเลข 23 – ประตูเข้าค่าย พล.ร.6 (2 ช่องทาง) บ้านโสกเชือก หมู่ที่ 7 ตำบลโพธิ์สัย อำเภอศรีสมเด็จ จังหวัดร้อยเอ็ด ขนาดผิวจราจรกว้าง 7.00 ม. ยาว 640 ม. หนา 0.04 ม. พิกัดที่ตั้ง เริ่มต้น 16°11'77.10"N 103°49'08.21"E สิ้นสุด 16°11'28.15"N 103°48'79.13"E	1,669,000	1,669,000	1,669,000	1,669,000	1,669,000	ระยะทางความยาวของถนนที่ซ่อมแซมตามมาตรฐานงานทาง	”	กองช่าง

ยุทธศาสตร์จังหวัดร้อยเอ็ดที่ 2 เสริมสร้างขีดความสามารถทางการแข่งขันด้านการค้า การลงทุน การบริการและการท่องเที่ยว

- ยุทธศาสตร์การพัฒนาขององค์กรปกครองส่วนท้องถิ่นในเขตจังหวัดร้อยเอ็ดที่ 1 พัฒนาด้านโครงสร้างพื้นฐาน

1.ยุทธศาสตร์การพัฒนาด้านโครงสร้างพื้นฐาน

1.1 แผนงานอุตสาหกรรมและการโยธา

แบบ ผ.02

ที่	โครงการ	วัตถุประสงค์	เป้าหมาย (ผลผลิตของโครงการ)	งบประมาณ					ตัวชี้วัด (KPI)	ผลที่คาดว่าจะได้รับ	หน่วยงานที่รับผิดชอบหลัก
				2566 (บาท)	2567 (บาท)	2568 (บาท)	2569 (บาท)	2570 (บาท)			
479	ก่อสร้างถนนคอนกรีตเสริมเหล็ก	เพื่อก่อสร้างถนนในการสัญจรไป – มาของประชาชนให้เกิดความสะดวกรวดเร็วและปลอดภัย	สายบ้านเหล่ากาชาด หมู่ที่ 6 ตำบลโพธิ์ทอง – บ้านป่าเม้าใต้ หมู่ที่ 3 ตำบลเมืองเปลือย อำเภอศรีสมเด็จ จังหวัดร้อยเอ็ด ขนาดผิวจราจร กว้าง 5.00 ม. ยาว 940 ม. หนา 0.15 ม. พิกัดที่ตั้ง เริ่มต้น 15°98'81.59"N 103°55'74.78"E สิ้นสุด 15°99'57.8"N 103°55'79.07"E	2,561,000	2,561,000	2,561,000	2,561,000	2,561,000	ระยะทางความยาวของถนนที่ก่อสร้างตามมาตรฐานงานทาง	การสัญจรไป – มาของประชาชนมีความสะดวกรวดเร็วและปลอดภัย	กองช่าง
480	ก่อสร้างถนนคอนกรีตเสริมเหล็ก	”	สายบ้านโนนขวาง หมู่ที่ 7 ตำบลหนองใหญ่ – บ้านท่าแร่ หมู่ที่ 4 ตำบลเมืองเปลือย อำเภอศรีสมเด็จ จังหวัดร้อยเอ็ด ขนาดผิวจราจร ช่วงที่ 1 กว้าง 5.00 ม ยาว 973 ม. หนา 0.15 ม. ช่วงที่ 2 กว้าง 5.00 ม ยาว 240 ม. หนา 0.15 ม. พิกัดที่ตั้ง เริ่มต้น 16°03'07.09"N 103°54'32.13"E สิ้นสุด 16°02'27.68"N 103°53'77.55"E	3,678,000	3,678,000	3,678,000	3,678,000	3,678,000	”	”	กองช่าง
481	ก่อสร้างถนนคอนกรีตเสริมเหล็ก	”	สายบ้านหนองใหญ่ หมู่ที่ 9 ตำบลหนองใหญ่ อำเภอศรีสมเด็จ – บ้านดงเค็งน้อย ตำบลปอภาร อำเภอเมืองร้อยเอ็ด จังหวัดร้อยเอ็ด ขนาดผิวจราจร ช่วงที่ 1 กว้าง 5.00 ม ยาว 2,800 ม. หนา 0.15 ม. ช่วงที่ 2 กว้าง 5.00 ม ยาว 590 ม. หนา 0.15 ม. พิกัดที่ตั้ง เริ่มต้น16°05'36.52"N 103°55'24.75"E สิ้นสุด 16°06'52.56"N 103°54'44.64"E	2,187,200	2,187,200	2,187,200	2,187,200	2,187,200	”	”	กองช่าง

ยุทธศาสตร์จังหวัดร้อยเอ็ดที่ 2 เสริมสร้างขีดความสามารถทางการแข่งขันด้านการค้า การลงทุน การบริการและการท่องเที่ยว

- ยุทธศาสตร์การพัฒนาขององค์กรปกครองส่วนท้องถิ่นในเขตจังหวัดร้อยเอ็ดที่ 1 พัฒนาด้านโครงสร้างพื้นฐาน

1.ยุทธศาสตร์การพัฒนาด้านโครงสร้างพื้นฐาน

1.1 แผนงานอุตสาหกรรมและการโยธา

แบบ ผ.02

ที่	โครงการ	วัตถุประสงค์	เป้าหมาย (ผลผลิตของโครงการ)	งบประมาณ					ตัวชี้วัด (KPI)	ผลที่คาดว่าจะได้รับ	หน่วยงานที่รับผิดชอบหลัก
				2566 (บาท)	2567 (บาท)	2568 (บาท)	2569 (บาท)	2570 (บาท)			
482	ก่อสร้างถนนคอนกรีตเสริมเหล็ก	เพื่อก่อสร้างถนนในการสัญจรไป – มาของประชาชนให้เกิดความสะดวกรวดเร็วและปลอดภัย	สายบ้านหนองม่วง หมู่ที่ 5 ตำบลหนองใหญ่ – บ้านเหล่าอาราง หมู่ที่ 8 ตำบลสวนจิก อำเภอศรีสมเด็จ จังหวัดร้อยเอ็ด ขนาดผิวจราจร กว้าง 5.00 ม. ยาว 1,400 ม. หนา 0.15 ม.พิกัดที่ตั้ง เริ่มต้น 16°02'46.81"N 103°53'37.23"E สิ้นสุด 16°04'23.75"N 103°54'46.81"E	4,535,000	4,535,000	4,535,000	4,535,000	4,535,000	ระยะทางความยาวของถนนที่ก่อสร้างตามมาตรฐานงานทาง	การสัญจรไป – มาของประชาชนมีความสะดวกรวดเร็วและปลอดภัย	กองช่าง
483	ก่อสร้างท่อระบายน้ำพร้อมบ่อพัก	เพื่อให้มีการระบายน้ำและป้องกันน้ำท่วมขังถนนและเพื่อการสัญจรไป – มาของประชาชนให้เกิดความสะดวกรวดเร็วและปลอดภัย	สายทางถนนราษฎร์เจริญ หมู่ที่ 3 (คุ้มวัดเจริญ) ตำบลสระคู – ถนน อบต.สระคู ตำบลสระคู อำเภอสุวรรณภูมิ จังหวัดร้อยเอ็ด ท่อระบายน้ำ คสล. ขนาด 0.80 ม. ยาว 2,010 ม. พร้อมบ่อพัก พิกัดที่ตั้ง เริ่มต้น 17°26'05.71"N 103°70'64.44"E สิ้นสุด 17°26'75.81"N 103°70'42.24"E	9,387,000	9,387,000	9,387,000	9,387,000	9,387,000	ระยะทางความยาวของการก่อสร้างท่อระบายน้ำตามมาตรฐานงานทาง	การสัญจรไป – มาของประชาชนมีความสะดวกรวดเร็วและปลอดภัย	กองช่าง

ยุทธศาสตร์จังหวัดร้อยเอ็ดที่ 2 เสริมสร้างขีดความสามารถทางการแข่งขันด้านการค้า การลงทุน การบริการและการท่องเที่ยว

- ยุทธศาสตร์การพัฒนาขององค์กรปกครองส่วนท้องถิ่นในเขตจังหวัดร้อยเอ็ดที่ 1 พัฒนาด้านโครงสร้างพื้นฐาน

1.ยุทธศาสตร์การพัฒนาด้านโครงสร้างพื้นฐาน

1.1 แผนงานอุตสาหกรรมและการโยธา

แบบ ผ.02

ที่	โครงการ	วัตถุประสงค์	เป้าหมาย (ผลผลิตของโครงการ)	งบประมาณ 2566 (บาท)	2567 (บาท)	2568 (บาท)	2569 (บาท)	2570 (บาท)	ตัวชี้วัด (KPI)	ผลที่คาดว่าจะได้รับ	หน่วยงานที่รับผิดชอบหลัก
484	ก่อสร้างถนนลาดยางแอสฟัลท์ติกคอนกรีต	เพื่อก่อสร้างถนนในการสัญจรไป – มาของประชาชนให้เกิดความสะดวกรวดเร็วและปลอดภัย	สายบ้านดอนดู่ หมู่ที่ 11 ตำบลหัวช้าง –เขตตำบลช้างเผือก อำเภอสุวรรณภูมิ จังหวัดร้อยเอ็ด ขนาดผิวจราจร กว้าง 5.00 ม. ยาว 760 ม. หนา 0.05 ม. พิกัดที่ตั้ง เริ่มต้น15°65'60.33"N 103°91'65.08"E สิ้นสุด 15°66'24.19"N 103°91'84.39"E	3,000,000	3,000,000	3,000,000	3,000,000	3,000,000	ระยะทางความยาวของถนนที่ก่อสร้างตามมาตรฐานงานทาง	การสัญจรไป – มาของประชาชนมีความสะดวกรวดเร็วและปลอดภัย	กองช่าง
485	ก่อสร้างถนนคอนกรีตเสริมเหล็ก	”	สายทางถนนสาหร่าย – ดอนแคน บ้านสาหร่าย หมู่ที่ 1 ตำบลทุ่งกุลา – เขตตำบลทุ่งหลวง อำเภอสุวรรณภูมิ จังหวัดร้อยเอ็ด ขนาดผิวจราจร กว้าง 5.00 ม.ยาว 2,365 ม. หนา 0.15 ม. พิกัดที่ตั้ง ริ่มต้น 15°26'45.89"N 103°45'52.60"E สิ้นสุด 15°26'43.25"N 103°47'10.67"E	2,626,600	2,626,600	2,626,600	2,626,600	2,626,600	”	”	กองช่าง
486	ก่อสร้างถนนแอสฟัลท์ติกคอนกรีต	”	สายบ้านโพนดวล หมู่ที่ 8 ตำบลหินกอง อำเภอสุวรรณภูมิ – บ้านหว้างาม หมู่ที่ 12 ตำบลเกษตรวิสัย อำเภอเกษตรวิสัย จังหวัดร้อยเอ็ด ขนาดผิวจราจร กว้าง 6.00 ม.ยาว 2,850 ม. พิกัดที่ตั้ง เริ่มต้น 15°64'77.23"N 103°67'97.74"E สิ้นสุด 15°67'44.45"N 103°69'28.40"E	10,334,000	10,334,000	10,334,000	10,334,000	10,334,000	”	”	กองช่าง

ยุทธศาสตร์จังหวัดร้อยเอ็ดที่ 2 เสริมสร้างขีดความสามารถทางการแข่งขันด้านการค้า การลงทุน การบริการและการท่องเที่ยว

- ยุทธศาสตร์การพัฒนาขององค์กรปกครองส่วนท้องถิ่นในเขตจังหวัดร้อยเอ็ดที่ 1 พัฒนาด้านโครงสร้างพื้นฐาน

1.ยุทธศาสตร์การพัฒนาด้านโครงสร้างพื้นฐาน

1.1 แผนงานอุตสาหกรรมและการโยธา

แบบ ผ.02

ที่	โครงการ	วัตถุประสงค์	เป้าหมาย (ผลผลิตของโครงการ)	งบประมาณ					ตัวชี้วัด (KPI)	ผลที่คาดว่าจะได้รับ	หน่วยงานที่รับผิดชอบหลัก
				2566 (บาท)	2567 (บาท)	2568 (บาท)	2569 (บาท)	2570 (บาท)			
487	ก่อสร้างถนนคอนกรีตเสริมเหล็ก	เพื่อก่อสร้างถนนในการสัญจรไป – มาของประชาชนให้เกิดความสะดวกรวดเร็วและปลอดภัย	สายบ้านแวง หมู่ที่ 8 ตำบลสระคู –บ้านหนองพันมูล หมู่ที่ 6 ตำบลเมืองทุ่ง อำเภอสุวรรณภูมิ จังหวัดร้อยเอ็ด ขนาดผิวจราจร กว้าง 5.00 ม. ยาว 1,310 ม. หนา 0.15 ม. พิกัดที่ตั้ง เริ่มต้น 15°64'20.26"N 103°83'67.99"E สิ้นสุด 15°63'73.20"N 103°84'78.90"E	4,384,000	4,384,000	4,384,000	4,384,000	4,384,000	ระยะทางความยาวของถนนที่ก่อสร้างตามมาตรฐานงานทาง	การสัญจรไป – มาของประชาชนมีความสะดวกรวดเร็วและปลอดภัย	กองช่าง
488	ก่อสร้างถนนคอนกรีตเสริมเหล็ก	”	สายบ้านดอกไม้ หมู่ที่ 13 ตำบลดอกไม้ – บ้านตากแดด หมู่ที่ 2 ตำบลหัวโทน อำเภอสุวรรณภูมิ จังหวัดร้อยเอ็ด ขนาดผิวจราจร กว้าง 5.00 ม. ยาว 2,000 ม. หนา 0.15 ม. พิกัดที่ตั้ง เริ่มต้น 15°65'43.17"N 103°78'91.44"E สิ้นสุด 15°66'00.11"N 103°78'91.44"E	5,523,000	5,523,000	5,523,000	5,523,000	5,523,000	”	”	กองช่าง
489	ก่อสร้างถนนผิวแอสฟัลท์ติกคอนกรีตบนพื้นทางดินซีเมนต์ (soil cement)	”	สายบ้านแดง หมู่ที่ 2 ตำบลช้างเผือก –บ้านหนองแล้ง หมู่ที่ 12 ตำบลห้วยหินลาด อำเภอสุวรรณภูมิ จังหวัดร้อยเอ็ด ขนาดผิวจราจร กว้าง 6.00 ม. ยาว 2,000 ม. หนา 0.04 ม. พิกัดที่ตั้ง เริ่มต้น 15°69'42.42"N, 103°91'54.73"E สิ้นสุด 15°70'97.71"N 103°90'90.19"E	5,349,000	5,349,000	5,349,000	5,349,000	5,349,000	”	”	กองช่าง

ยุทธศาสตร์จังหวัดร้อยเอ็ดที่ 2 เสริมสร้างขีดความสามารถทางการแข่งขันด้านการค้า การลงทุน การบริการและการท่องเที่ยว

- ยุทธศาสตร์การพัฒนาขององค์กรปกครองส่วนท้องถิ่นในเขตจังหวัดร้อยเอ็ดที่ 1 พัฒนาด้านโครงสร้างพื้นฐาน

1.ยุทธศาสตร์การพัฒนาด้านโครงสร้างพื้นฐาน

1.1 แผนงานอุตสาหกรรมและการโยธา

แบบ ผ.02

ที่	โครงการ	วัตถุประสงค์	เป้าหมาย (ผลผลิตของโครงการ)	งบประมาณ					ตัวชี้วัด (KPI)	ผลที่คาดว่าจะได้รับ	หน่วยงานที่รับผิดชอบหลัก
				2566 (บาท)	2567 (บาท)	2568 (บาท)	2569 (บาท)	2570 (บาท)			
490	ก่อสร้างถนนคอนกรีตเสริมเหล็ก	เพื่อก่อสร้างถนนในการสัญจรไป – มาของประชาชนให้เกิดความสะดวกรวดเร็วและปลอดภัย	สายบ้านดงเมือง หมู่ที่ 7 ตำบลเมืองทุ่ง – บ้านดอนหอ หมู่ที่ 10 ตำบลหัวโทน อำเภอสุวรรณภูมิ จังหวัดร้อยเอ็ด ขนาดผิวจราจร กว้าง 4.00 ม. ยาว 2,600 ม. หนา 0.15 ม. พิกัดที่ตั้ง เริ่มต้น 17°31'45.2"N 103°77'23.7"E สิ้นสุด 17°33'71.0"N 103°73'37.6"E	5,308,000	5,308,000	5,308,000	5,308,000	5,308,000	ระยะทางความยาวของถนนที่ก่อสร้างตามมาตรฐานงานทาง	การสัญจรไป – มาของประชาชนมีความสะดวกรวดเร็วและปลอดภัย	กองช่าง
491	ก่อสร้างถนนคอนกรีตเสริมเหล็ก	”	สายบ้านหนองพังคี หมู่ที่ 3 ตำบลหัวโทน – บ้านใหม่โพธิ์ชัย หมู่ที่ 10 ตำบลห้วยหิน อำเภอสุวรรณภูมิ จังหวัดร้อยเอ็ด ขนาดผิวจราจร กว้าง 5.00 ม. ยาว 2,049 ม. หนา 0.15 ม. พิกัดที่ตั้ง เริ่มต้น 15°70'51.92"N 103°85'90.39"E สิ้นสุด 15°69'92.86"N 103°87'68.85"E	7,104,000	7,104,000	7,104,000	7,104,000	7,104,000	”	”	กองช่าง
492	ก่อสร้างถนนคอนกรีตเสริมเหล็ก	”	สายบ้านดงใหม่ หมู่ที่ 7 ตำบลทุ่งศรีเมือง จากสามแยก ทช.รอ.3048 อำเภอสุวรรณภูมิ – สะพานปากดวน หมู่ที่ 1 ตำบลศรีสว่าง อำเภอโพนทราย จังหวัดร้อยเอ็ด ขนาดผิวจราจร กว้าง 6.00 ม. ยาว 1,540 ม หนา 0.15 ม. พิกัดที่ตั้ง เริ่มต้น 15°56'33.46"N 103°84'47.12"E สิ้นสุด 15°55'24.47"N 103°84'49.27"E	5,434,000	5,434,000	5,434,000	5,434,000	5,434,000	”	”	กองช่าง

ยุทธศาสตร์จังหวัดร้อยเอ็ดที่ 2 เสริมสร้างขีดความสามารถทางการแข่งขันด้านการค้า การลงทุน การบริการและการท่องเที่ยว

- ยุทธศาสตร์การพัฒนาขององค์กรปกครองส่วนท้องถิ่นในเขตจังหวัดร้อยเอ็ดที่ 1 พัฒนาด้านโครงสร้างพื้นฐาน

1.ยุทธศาสตร์การพัฒนาด้านโครงสร้างพื้นฐาน

1.1 แผนงานอุตสาหกรรมและการโยธา

แบบ ผ.02

ที่	โครงการ	วัตถุประสงค์	เป้าหมาย (ผลผลิตของโครงการ)	งบประมาณ					ตัวชี้วัด (KPI)	ผลที่คาดว่าจะได้รับ	หน่วยงานที่รับผิดชอบหลัก
				2566 (บาท)	2567 (บาท)	2568 (บาท)	2569 (บาท)	2570 (บาท)			
493	ก่อสร้างถนนคอนกรีตเสริมเหล็ก	เพื่อก่อสร้างถนนในการสัญจรไป – มาของประชาชนให้เกิดความสะดวกรวดเร็วและปลอดภัย	สายถนน คสล. เดิม – ถนน คสล. หน้าวัดบ้านคูดินทราย หมู่ที่ 6 ตำบลทุ่งหลวง – ตำบลทุ่งกุลา อำเภอสุวรรณภูมิ จังหวัดร้อยเอ็ด ขนาดผิวจราจร กว้าง 6.00 ม. ยาว 2,116 ม. หนา 0.15 ม. พิกัดที่ตั้ง เริ่มต้น 17°10'74.7"N 103°61'17.4"E สิ้นสุด 17°12'59.1"N 103°59'91.6"E	7,123,000	7,123,000	7,123,000	7,123,000	7,123,000	ระยะทางความยาวของถนนที่ก่อสร้างตามมาตรฐานงานทาง	การสัญจรไป – มาของประชาชนมีความสะดวกรวดเร็วและปลอดภัย	กองช่าง
494	ก่อสร้างถนนคอนกรีตเสริมเหล็ก	”	สายบ้านหัวดง หมู่ที่ 11 ตำบลจำปาขัน – บ้านท่าสมอ หมู่ที่ 3 ตำบลทุ่งศรีเมือง อำเภอสุวรรณภูมิ จังหวัดร้อยเอ็ด ขนาดผิวจราจร กว้าง 5.00 ม. ยาว 388 ม. หนา 0.15 ม. พิกัดที่ตั้ง เริ่มต้น 15°57'08.41"N 103°90'52.01"E สิ้นสุด 15°57'22.94"N 103°90'19.51"E	1,048,000	1,048,000	1,048,000	1,048,000	1,048,000	”	”	กองช่าง
495	ก่อสร้างถนนคอนกรีตเสริมเหล็ก	”	สายบ้านตาแหลว หมู่ที่ 13 ตำบลนาใหญ่ – บ้านหนองบอน หมู่ที่ 8 ตำบลหัวโทน อำเภอสุวรรณภูมิ จังหวัดร้อยเอ็ด ขนาดผิวจราจร กว้าง 5.00 ม. ยาว 1,145 ม. หนา 0.15 ม. พิกัดที่ตั้ง เริ่มต้น 15°42'53.13"N 103°47'21.79"E สิ้นสุด 15°70'51.92"N 103°85'90.39"E	3,000,000	3,000,000	3,000,000	3,000,000	3,000,000	”	”	กองช่าง

ยุทธศาสตร์จังหวัดร้อยเอ็ดที่ 2 เสริมสร้างขีดความสามารถทางการแข่งขันด้านการค้า การลงทุน การบริการและการท่องเที่ยว

- ยุทธศาสตร์การพัฒนาขององค์กรปกครองส่วนท้องถิ่นในเขตจังหวัดร้อยเอ็ดที่ 1 พัฒนาด้านโครงสร้างพื้นฐาน

1.ยุทธศาสตร์การพัฒนาด้านโครงสร้างพื้นฐาน

1.1 แผนงานอุตสาหกรรมและการโยธา

แบบ ผ.02

ที่	โครงการ	วัตถุประสงค์	เป้าหมาย (ผลผลิตของโครงการ)	งบประมาณ					ตัวชี้วัด (KPI)	ผลที่คาดว่าจะได้รับ	หน่วยงานที่รับผิดชอบหลัก
				2566 (บาท)	2567 (บาท)	2568 (บาท)	2569 (บาท)	2570 (บาท)			
496	ปรับปรุงถนนผิวจราจรลาดยางแอสฟัลท์ติกคอนกรีตบนพื้นทางดินซีเมนต์ (soil cement)	เพื่อปรับปรุงถนนในการใช้สัญจรไป – มาของประชาชนให้เกิดความสะดวกรวดเร็วและปลอดภัย	สายบ้านเหว่อ หมู่ที่ 6 ตำบลน้ำคำ – บ้านตาแหลว หมู่ที่ 4 ตำบลนาใหญ่ อำเภอสุวรรณภูมิ จังหวัดร้อยเอ็ด ขนาดผิวจราจร กว้าง 6.00 ม.ยาว 2,200 ม. หนา 0.05 ม. พิกัดที่ตั้ง เริ่มต้น 15°43'11.02"N 103°49'12.90"E สิ้นสุด 15°43'36.02"N 103°48'51.27"E	8,330,000	8,330,000	8,330,000	8,330,000	8,330,000	ระยะทางความยาวของถนนที่ปรับปรุงตามมาตรฐานงานทาง	การสัญจรไป – มาของประชาชนมีความสะดวกรวดเร็วและปลอดภัย	กองช่าง
497	ก่อสร้างถนนคอนกรีตเสริมเหล็ก	เพื่อก่อสร้างถนนในการสัญจรไป – มาของประชาชนให้เกิดความสะดวกรวดเร็วและปลอดภัย	สายบ้านหนองยาง หมู่ที่ 2 ตำบลบ่อพันขัน – ถนนลาดยาง รอ.3022 ตำบลจำปาขัน อำเภอสุวรรณภูมิ จังหวัดร้อยเอ็ด ขนาดผิวจราจร กว้าง 5.00 ม.ยาว 1,240 ม. หนา 0.15 ม. พิกัดที่ตั้ง เริ่มต้น 15°61'3"N 103°91'0"E สิ้นสุด 15°57'22.94"N 103°90'19.51"E	3,607,000	3,607,000	3,607,000	3,607,000	3,607,000	ระยะทางความยาวของถนนที่ก่อสร้างตามมาตรฐานงานทาง	”	กองช่าง
498	ซ่อมแซมผิวจราจรแอสฟัลท์ติกคอนกรีต	เพื่อซ่อมแซมถนนในการสัญจรไป – มาของประชาชนให้เกิดความสะดวกรวดเร็วและปลอดภัย	สายถนนบ้านโพนสูง (รอ.ถ.48-005) หมู่ที่ 9 ตำบลสระคู (เขตเทศบาลสุวรรณภูมิ) –ถนน อบต.สระคู ตำบลสระคู อำเภอสุวรรณภูมิ จังหวัดร้อยเอ็ด ขนาดผิวจราจร กว้าง 5 - 9 ม.ยาว 899 ม.หนา 0.04 ม. พิกัดที่ตั้ง เริ่มต้น17°25'82.27"N 103°72'06.69"E สิ้นสุด 17°25'94.77"N 103°72'24.13"E	9,252,000	9,252,000	9,252,000	9,252,000	9,252,000	ระยะทางความยาวของถนนที่ซ่อมแซมตามมาตรฐานงานทาง	”	กองช่าง

ยุทธศาสตร์จังหวัดร้อยเอ็ดที่ 2 เสริมสร้างขีดความสามารถทางการแข่งขันด้านการค้า การลงทุน การบริการและการท่องเที่ยว

- ยุทธศาสตร์การพัฒนาขององค์กรปกครองส่วนท้องถิ่นในเขตจังหวัดร้อยเอ็ดที่ 1 พัฒนาด้านโครงสร้างพื้นฐาน

1.ยุทธศาสตร์การพัฒนาด้านโครงสร้างพื้นฐาน

1.1 แผนงานอุตสาหกรรมและการโยธา

แบบ ผ.02

ที่	โครงการ	วัตถุประสงค์	เป้าหมาย (ผลผลิตของโครงการ)	งบประมาณ					ตัวชี้วัด (KPI)	ผลที่คาดว่าจะได้รับ	หน่วยงานที่รับผิดชอบหลัก
				2566 (บาท)	2567 (บาท)	2568 (บาท)	2569 (บาท)	2570 (บาท)			
499	ก่อสร้างถนนคอนกรีตเสริมเหล็ก	เพื่อก่อสร้างถนนในการสัญจรไป – มาของประชาชนให้เกิดความสะดวกรวดเร็วและปลอดภัย	สายถนน คสล.เดิม บ้านทุ่งน้อย หมู่ที่ 5 ตำบลหัวช้าง – บ้านสุขสวัสดิ์ หมู่ที่ 8 ตำบลบ่อพันขัน อำเภอสุวรรณภูมิ จังหวัดร้อยเอ็ด ขนาดผิวจราจร กว้าง 5.00 ม.ยาว 1,284 ม. หนา 0.15 ม. พิกัดที่ตั้ง เริ่มต้น 15°63'55.83"N 103°92'06.32"E สิ้นสุด 15°62'92.05"N 103°90'93.31"E	3,597,000	3,597,000	3,597,000	3,597,000	3,597,000	ระยะทางความยาวของถนนที่ก่อสร้างตามมาตรฐานงานทาง	การสัญจรไป – มาของประชาชนมีความสะดวกรวดเร็วและปลอดภัย	กองช่าง
500	ก่อสร้างถนนคอนกรีตเสริมเหล็ก	”	สายบ้านโนนสว่าง – โนนม่วง หมู่ที่ 11 ตำบลทุ่งกุลา – บ้านโพนครกน้อย หมู่ที่ 19 ตำบลสระคู อำเภอสุวรรณภูมิ จังหวัดร้อยเอ็ด ขนาดผิวจราจร กว้าง 5.00 ม.ยาว 1,265 ม. หนา 0.15 ม. พิกัดที่ตั้ง เริ่มต้น 15°29'40.66"N 103°49'38.42"E สิ้นสุด 15°29'25.71"N 103°49'15.70"E	5,960,000	5,960,000	5,960,000	5,960,000	5,960,000	”	”	กองช่าง
501	ก่อสร้างถนนลาดยาง	”	สายบ้านโพนพอุง หมู่ที่ 15 ตำบลหินกอง อำเภอสุวรรณภูมิ – บ้านหว้างาม หมู่ที่ 12 ตำบลเกษตรวิสัย อำเภอเกษตรวิสัย จังหวัดร้อยเอ็ด ขนาดผิวจราจร กว้าง 6.00 ม. ยาว 1,000 ม. พิกัดที่ตั้ง เริ่มต้น 15°36'56"N 103°41'04"E สิ้นสุด 15°36'54"N 103°40'40"E	3,175,000	3,175,000	3,175,000	3,175,000	3,175,000	”	”	กองช่าง

ยุทธศาสตร์จังหวัดร้อยเอ็ดที่ 2 เสริมสร้างขีดความสามารถทางการแข่งขันด้านการค้า การลงทุน การบริการและการท่องเที่ยว

- ยุทธศาสตร์การพัฒนาขององค์กรปกครองส่วนท้องถิ่นในเขตจังหวัดร้อยเอ็ดที่ 1 พัฒนาด้านโครงสร้างพื้นฐาน

1.ยุทธศาสตร์การพัฒนาด้านโครงสร้างพื้นฐาน

1.1 แผนงานอุตสาหกรรมและการโยธา

แบบ ผ.02

ที่	โครงการ	วัตถุประสงค์	เป้าหมาย (ผลผลิตของโครงการ)	งบประมาณ					ตัวชี้วัด (KPI)	ผลที่คาดว่าจะได้รับ	หน่วยงานที่รับผิดชอบหลัก
				2566 (บาท)	2567 (บาท)	2568 (บาท)	2569 (บาท)	2570 (บาท)			
502	ก่อสร้างถนนคอนกรีตเสริมเหล็ก	เพื่อก่อสร้างถนนในการสัญจรไป – มาของประชาชนให้เกิดความสะดวกรวดเร็วและปลอดภัย	สายบ้านโพนครกน้อย หมู่ที่ 19 ถนนลาดยาง (สระสี่เหลี่ยม) ตำบลสระคู –เขตตำบลทุ่งหลวง อำเภอสุวรรณภูมิ จังหวัดร้อยเอ็ด ขนาดผิวจราจร กว้าง 5.00 ม.ยาว 783 ม.หนา 0.15 ม. พิกัดที่ตั้ง เริ่มต้น 15°50'33.60"N 103°78'46.14"E สิ้นสุด 15°50'85.13"N 103°78'69.37"E	2,637,000	2,637,000	2,637,000	2,637,000	2,637,000	ระยะทางความยาวของถนนที่ก่อสร้างตามมาตรฐานงานทาง	การสัญจรไป – มาของประชาชนมีความสะดวกรวดเร็วและปลอดภัย	กองช่าง
503	ก่อสร้างถนนคอนกรีตเสริมเหล็ก	”	สายบ้านโคก หมู่ที่ 10 ตำบลดอกไม้ – บ้านโคกหนองแต้ – บ้านโพนฝ้าย หมู่ที่ 14 ตำบลหินกอง อำเภอสุวรรณภูมิ จังหวัดร้อยเอ็ด ขนาดผิวจราจร กว้าง 5.00 ม. ยาว 2,000 ม. หนา 0.15 ม. พิกัดที่ตั้ง เริ่มต้น 15°62'59.77"N 103°76'72.63"E สิ้นสุด 15°61'94.48"N 103°75'05.66"E	5,538,200	5,538,200	5,538,200	5,538,200	5,538,200	”	”	กองช่าง
504	ก่อสร้างถนนคอนกรีตเสริมเหล็ก	”	สายบ้านค้อ หมู่ที่ 6 ตำบลช้างเผือก อำเภอสุวรรณภูมิ – บ้านโพธิ์งาม ตำบลหนองทัพไทย อำเภอพนมไพร จังหวัดร้อยเอ็ด ขนาดผิวจราจร กว้าง 5.00 ม. ยาว 685 ม. หนา 0.15 ม. พิกัดที่ตั้ง เริ่มต้น 15°67'72.46"N 103°96'74.15"E สิ้นสุด 15°67'88.83"N 103°97'24.71"E	1,930,000	1,930,000	1,930,000	1,930,000	1,930,000	”	”	กองช่าง

ยุทธศาสตร์จังหวัดร้อยเอ็ดที่ 2 เสริมสร้างขีดความสามารถทางการแข่งขันด้านการค้า การลงทุน การบริการและการท่องเที่ยว

- ยุทธศาสตร์การพัฒนาขององค์กรปกครองส่วนท้องถิ่นในเขตจังหวัดร้อยเอ็ดที่ 1 พัฒนาด้านโครงสร้างพื้นฐาน

1.ยุทธศาสตร์การพัฒนาด้านโครงสร้างพื้นฐาน

1.1 แผนงานอุตสาหกรรมและการโยธา

แบบ ผ.02

ที่	โครงการ	วัตถุประสงค์	เป้าหมาย (ผลผลิตของโครงการ)	งบประมาณ					ตัวชี้วัด (KPI)	ผลที่คาดว่าจะได้รับ	หน่วยงานที่รับผิดชอบหลัก
				2566 (บาท)	2567 (บาท)	2568 (บาท)	2569 (บาท)	2570 (บาท)			
505	ก่อสร้างถนนคอนกรีตเสริมเหล็ก	เพื่อก่อสร้างถนนในการสัญจรไป – มาของประชาชนให้เกิดความสะดวกรวดเร็วและปลอดภัย	สายบ้านหนองควายอีน้อย หมู่ที่ 1 ตำบลเมืองทุ่ง – บ้านหนองตอ หมู่ที่ 6 ตำบลทุ่งศรีเมือง อำเภอสุวรรณภูมิ จังหวัดร้อยเอ็ด ขนาดผิวจราจร กว้าง 5.00 ม. ยาว 1,520 ม. หนา 0.15 ม. พิกัดที่ตั้ง เริ่มต้น 17°25'23.3"N 103°77'18.9"E สิ้นสุด 17°24'67.7"N 103°76'29.1"E	4,428,000	4,428,000	4,428,000	4,428,000	4,428,000	ระยะทางความยาวของถนนที่ก่อสร้างตามมาตรฐานงานทาง	การสัญจรไป – มาของประชาชนมีความสะดวกรวดเร็วและปลอดภัย	กองช่าง
506	ก่อสร้างถนนคอนกรีตเสริมเหล็ก	”	สายบ้านตากแดด หมู่ที่ 2,12 ตำบลหัวโทน – บ้านหมอตา หมู่ที่ 3 ตำบลดอกไม้ อำเภอสุวรรณภูมิ จังหวัดร้อยเอ็ด ขนาดผิวจราจร กว้าง 5.00 ม. ยาว 3,000 ม. หนา 0.15 ม. พิกัดที่ตั้ง เริ่มต้น 15°68'10.86"N 103°81'37.24"E สิ้นสุด 15°66'19.76"N 103°79'44.60"E	9,197,000	9,197,000	9,197,000	9,197,000	9,197,000	”	”	กองช่าง
507	ปรับปรุงผิวจราจรเสริมผิวแอสฟัลท์ติกคอนกรีตชั้นพื้นทางเคพซีล	เพื่อปรับปรุงถนนในการสัญจรไป – มาของประชาชนให้เกิดความสะดวกรวดเร็วและปลอดภัย	สายทางหลวงท้องถิ่น รอ.ถ.95-002 ช่วงจาก STA 2+915 ตำบลทุ่งหลวง – เขตตำบลทุ่งกุลา อำเภอสุวรรณภูมิ จังหวัดร้อยเอ็ด ขนาดผิวจราจร กว้าง 6.00 ม. ยาว 1,280 ม. หนา 0.04 ม. พิกัดที่ตั้ง เริ่มต้น 17°12'88.3"N 103°67'30.2"E สิ้นสุด 17°13'32.5"N 103°66'12.2"E	2,866,000	2,866,000	2,866,000	2,866,000	2,866,000	ระยะทางความยาวของถนนที่ปรับปรุงตามมาตรฐานงานทาง	การสัญจรไป – มาของประชาชนมีความสะดวกรวดเร็วและปลอดภัย	กองช่าง

ยุทธศาสตร์จังหวัดร้อยเอ็ดที่ 2 เสริมสร้างขีดความสามารถทางการแข่งขันด้านการค้า การลงทุน การบริการและการท่องเที่ยว

- ยุทธศาสตร์การพัฒนาขององค์กรปกครองส่วนท้องถิ่นในเขตจังหวัดร้อยเอ็ดที่ 1 พัฒนาด้านโครงสร้างพื้นฐาน

1.ยุทธศาสตร์การพัฒนาด้านโครงสร้างพื้นฐาน

1.1 แผนงานอุตสาหกรรมและการโยธา

แบบ ผ.02

ที่	โครงการ	วัตถุประสงค์	เป้าหมาย (ผลผลิตของโครงการ)	งบประมาณ					ตัวชี้วัด (KPI)	ผลที่คาดว่าจะได้รับ	หน่วยงานที่รับผิดชอบหลัก
				2566 (บาท)	2567 (บาท)	2568 (บาท)	2569 (บาท)	2570 (บาท)			
508	ก่อสร้างถนนคอนกรีตเสริมเหล็ก	เพื่อก่อสร้างถนนในการสัญจรไป – มาของประชาชนให้เกิดความสะดวกรวดเร็วและปลอดภัย	สายบ้านตาแหลว หมู่ที่ 4 ตำบลนาใหญ่ – บ้านหนองบอน หมู่ที่ 8 ตำบลหัวโทน อำเภอสุวรรณภูมิ จังหวัดร้อยเอ็ด ขนาดผิวจราจร กว้าง 5.00 ม. ยาว 1,145 ม. หนา 0.15 ม. พิกัดที่ตั้ง เริ่มต้น15°42'30.23"N 103°46'57.67"E สิ้นสุด 15°70'51.92"N 103°85'90.39"E	3,000,000	3,000,000	3,000,000	3,000,000	3,000,000	ระยะทางความยาวของถนนที่ก่อสร้างตามมาตรฐานงานทาง	การสัญจรไป – มาของประชาชนมีความสะดวกรวดเร็วและปลอดภัย	กองช่าง
509	ก่อสร้างถนนคอนกรีตเสริมเหล็ก	”	สายบ้านปลาค้าว หมู่ที่ 3 ตำบลจำปาขัน – บ้านห้างหว้า หมู่ที่ 1 ตำบลหัวช้าง อำเภอสุวรรณภูมิ จังหวัดร้อยเอ็ด ขนาดผิวจราจร กว้าง 4.00 ม. ยาว 1,930 ม. หนา 0.15 ม. พิกัดที่ตั้ง เริ่มต้น 15°62'23.68"N 103°93'83.89"E สิ้นสุด 15°63'47.96"N 103°92'93.57"E	4,210,000	4,210,000	4,210,000	4,210,000	4,210,000	”	”	กองช่าง
510	ก่อสร้างถนนคอนกรีตเสริมเหล็ก	”	สายบ้านสุขสวัสดิ์ หมู่ที่ 8 ตำบลบ่อพันขัน เริ่มจากถนนลาดยาง รอ.3022 – ตำบลหัวช้าง อำเภอสุวรรณภูมิ จังหวัดร้อยเอ็ด ขนาดผิวจราจร กว้าง 6.00 ม. ยาว 2,200 ม. หนา 0.15 ม. พิกัดที่ตั้ง เริ่มต้น 15°61'3"N 103°91'0"E สิ้นสุด 15°57'22.94"N 103°90'19.51"E	3,607,000	3,607,000	3,607,000	3,607,000	3,607,000	”	”	กองช่าง

ยุทธศาสตร์จังหวัดร้อยเอ็ดที่ 2 เสริมสร้างขีดความสามารถทางการแข่งขันด้านการค้า การลงทุน การบริการและการท่องเที่ยว

- ยุทธศาสตร์การพัฒนาขององค์กรปกครองส่วนท้องถิ่นในเขตจังหวัดร้อยเอ็ดที่ 1 พัฒนาด้านโครงสร้างพื้นฐาน

1.ยุทธศาสตร์การพัฒนาด้านโครงสร้างพื้นฐาน

1.1 แผนงานอุตสาหกรรมและการโยธา

แบบ ผ.02

ที่	โครงการ	วัตถุประสงค์	เป้าหมาย (ผลผลิตของโครงการ)	งบประมาณ					ตัวชี้วัด (KPI)	ผลที่คาดว่าจะได้รับ	หน่วยงานที่รับผิดชอบหลัก
				2566 (บาท)	2567 (บาท)	2568 (บาท)	2569 (บาท)	2570 (บาท)			
511	ก่อสร้างถนนลาดยาง	เพื่อก่อสร้างถนนในการสัญจรไป – มาของประชาชนให้เกิดความสะดวกรวดเร็วและปลอดภัย	สายบ้านบักตู้ หมู่ที่ 2 ตำบลโนนสวรรค์ อำเภอปทุมรัตต์ – บ้านหนองอ่าง หมู่ที่ 11 ตำบลกำแพง อำเภอเกษตรวิสัย จังหวัดร้อยเอ็ด ขนาดผิวจราจร กว้าง 5.00 ม. ยาว 1,750 ม. พิกัดที่ตั้ง เริ่มต้น 15°35'29.8"N 103°27'55.5"E สิ้นสุด 15°34'22.8"N 103°28'36.8"E	3,580,000	3,580,000	3,580,000	3,580,000	3,580,000	ระยะทางความยาวของถนนที่ก่อสร้างตามมาตรฐานงานทาง	การสัญจรไป – มาของประชาชนมีความสะดวกรวดเร็วและปลอดภัย	กองช่าง
512	ก่อสร้างถนนคอนกรีตเสริมเหล็ก	”	สายบ้านดู่ใหญ่ หมู่ที่ 3 ตำบลหนองแคน – บ้านข่าน้อย หมู่ที่ 8 ตำบลโพนสูง อำเภอปทุมรัตต์ จังหวัดร้อยเอ็ด ขนาดผิวจราจรกว้าง 5.00 ม. ยาว 1,020 ม. หนา 0.15 ม. พิกัดที่ตั้ง เริ่มต้น 15°68'70.72"N 103°40'75.56"E สิ้นสุด 15°68'30.54"N 103°41'18.40"E	3,000,000	3,000,000	3,000,000	3,000,000	3,000,000	”	”	กองช่าง
513	ก่อสร้างถนนคอนกรีตเสริมเหล็ก	”	สายบ้านโคกก่อง หมู่ที่ 5 ตำบลโพนสูง – บ้านขามป้อม ตำบลขี้เหล็ก อำเภอปทุมรัตต์ จังหวัดร้อยเอ็ด ขนาดผิวจราจร กว้าง 5.00 ม. ยาว 870 ม. หนา 0.15 ม. พิกัดที่ตั้ง เริ่มต้น 15°62'30"N 103°40'25"E สิ้นสุด 15°61'93"N 103°41'01"E	2,649,000	2,649,000	2,649,000	2,649,000	2,649,000	”	”	กองช่าง

ยุทธศาสตร์จังหวัดร้อยเอ็ดที่ 2 เสริมสร้างขีดความสามารถทางการแข่งขันด้านการค้า การลงทุน การบริการและการท่องเที่ยว

- ยุทธศาสตร์การพัฒนาขององค์กรปกครองส่วนท้องถิ่นในเขตจังหวัดร้อยเอ็ดที่ 1 พัฒนาด้านโครงสร้างพื้นฐาน

1.ยุทธศาสตร์การพัฒนาด้านโครงสร้างพื้นฐาน

1.1 แผนงานอุตสาหกรรมและการโยธา

แบบ ผ.02

ที่	โครงการ	วัตถุประสงค์	เป้าหมาย (ผลผลิตของโครงการ)	งบประมาณ					ตัวชี้วัด (KPI)	ผลที่คาดว่าจะได้รับ	หน่วยงานที่รับผิดชอบหลัก
				2566 (บาท)	2567 (บาท)	2568 (บาท)	2569 (บาท)	2570 (บาท)			
514	ก่อสร้างถนนคอนกรีตเสริมเหล็ก	เพื่อก่อสร้างถนนในการสัญจรไป – มาของประชาชนให้เกิดความสะดวกรวดเร็วและปลอดภัย	สายบ้านโพนสูง หมู่ที่ 1 ตำบลโพนสูง อำเภอปทุมรัตต์ – บ้านหนองกุง ตำบลบ้านฝาง อำเภอเกษตรวิสัย จังหวัดร้อยเอ็ด ขนาดผิวจราจร กว้าง 5.00 ม. ยาว 2,340 ม. หนา 0.15 ม. พิกัดที่ตั้ง เริ่มต้น 15°57'61"N 103°45'10"E สิ้นสุด 15°65'72"N 103°44'63"E	8,124,000	8,124,000	8,124,000	8,124,000	8,124,000	ระยะทางความยาวของถนนที่ก่อสร้างตามมาตรฐานงานทาง	การสัญจรไป – มาของประชาชนมีความสะดวกรวดเร็วและปลอดภัย	กองช่าง
515	ซ่อมแซมถนนลาดยางผิวทาง Asphaltic Concrete	เพื่อซ่อมแซมถนนในการสัญจรไป – มาของประชาชนให้เกิดความสะดวกรวดเร็วและปลอดภัย	สายบ้านแสนสี หมู่ที่ 11 ตำบลดอกล้ำ – บ้านขนวน ตำบลโนนสง่า อำเภอปทุมรัตต์ จังหวัดร้อยเอ็ด ขนาดผิวจราจร กว้าง 5.00 ม.ยาว 2,500 ม. หนา 0.04 ม. พิกัดที่ตั้ง เริ่มต้น 15°34'55.37"N 103°18'30.06"E สิ้นสุด 15°36'19.83"N 103°19'51.98"E	3,620,000	3,620,000	3,620,000	3,620,000	3,620,000	ระยะทางความยาวของถนนที่ซ่อมแซมตามมาตรฐานงานทาง	”	กองช่าง

ยุทธศาสตร์จังหวัดร้อยเอ็ดที่ 2 เสริมสร้างขีดความสามารถทางการแข่งขันด้านการค้า การลงทุน การบริการและการท่องเที่ยว

- ยุทธศาสตร์การพัฒนาขององค์กรปกครองส่วนท้องถิ่นในเขตจังหวัดร้อยเอ็ดที่ 1 พัฒนาด้านโครงสร้างพื้นฐาน

1.ยุทธศาสตร์การพัฒนาด้านโครงสร้างพื้นฐาน

แบบ ผ.02

1.1 แผนงานอุตสาหกรรมและการโยธา

ที่	โครงการ	วัตถุประสงค์	เป้าหมาย (ผลผลิตของโครงการ)	งบประมาณ					ตัวชี้วัด (KPI)	ผลที่คาดว่าจะได้รับ	หน่วยงานที่รับผิดชอบหลัก
				2566 (บาท)	2567 (บาท)	2568 (บาท)	2569 (บาท)	2570 (บาท)			
516	ก่อสร้างถนนลาดยาง	เพื่อก่อสร้างถนนในการสัญจรไป – มาของประชาชนให้เกิดความสะดวกรวดเร็วและปลอดภัย	สายบ้านหนองมะเขือ หมู่ที่ 9 ตำบลสระบัว – บ้านโนนเจริญ หมู่ที่ 10 ตำบลโนนสง่า อำเภอปทุมรัตต์ จังหวัดร้อยเอ็ด ขนาดผิวจราจร กว้าง 5.00 ม. ยาว 2,100 ม. พิกัดที่ตั้ง เริ่มต้น15°56'97.29"N 103°36'00.86"E สิ้นสุด 15°58'69.71"N 103°36'54.85"E	5,460,000	5,460,000	5,460,000	5,460,000	5,460,000	ระยะทางความยาวของถนนที่ก่อสร้างตามมาตรฐานงานทาง	การสัญจรไป – มาของประชาชนมีความสะดวกรวดเร็วและปลอดภัย	กองช่าง
517	ก่อสร้างถนนลาดยาง Asphaltic Concrete	”	สายบ้านขามป้อม หมู่ที่ 6 ตำบลขี้เหล็ก – ถนน รอ.3032 เชื่อมต่อเขตตำบลโพนสูง อำเภอปทุมรัตต์ จังหวัดร้อยเอ็ด ขนาดผิวจราจร กว้าง 5.00 ม. ยาว 3,500 ม. พิกัดที่ตั้ง เริ่มต้น 15°61'68.70"N 103°47'68.99"E สิ้นสุด 15°59'74.94"N 103°47'85.81"E	7,840,000	7,840,000	7,840,000	7,840,000	7,840,000	”	”	กองช่าง

ยุทธศาสตร์จังหวัดร้อยเอ็ดที่ 2 เสริมสร้างขีดความสามารถทางการแข่งขันด้านการค้า การลงทุน การบริการและการท่องเที่ยว

- ยุทธศาสตร์การพัฒนาขององค์กรปกครองส่วนท้องถิ่นในเขตจังหวัดร้อยเอ็ดที่ 1 พัฒนาด้านโครงสร้างพื้นฐาน

1.ยุทธศาสตร์การพัฒนาด้านโครงสร้างพื้นฐาน

1.1 แผนงานอุตสาหกรรมและการโยธา

แบบ ผ.02

ที่	โครงการ	วัตถุประสงค์	เป้าหมาย (ผลผลิตของโครงการ)	งบประมาณ					ตัวชี้วัด (KPI)	ผลที่คาดว่าจะได้รับ	หน่วยงานที่รับผิดชอบหลัก
				2566 (บาท)	2567 (บาท)	2568 (บาท)	2569 (บาท)	2570 (บาท)			
518	ซ่อมแซมผิวทางลาดยาง Cape seal (โดยวิธี Pavement in-Place Recycling)	เพื่อซ่อมแซมถนนในการสัญจรไป – มาของประชาชนให้เกิดความสะดวกรวดเร็วและปลอดภัย	สายแยกถนน ทล.202 – ถนนสายโพนบักซา ตำบลขี้เหล็ก เชื่อมต่อบ้านบักตู้ หมู่ที่ 2 ตำบลโนนสวรรค์ อำเภอปทุมรัตต์ จังหวัดร้อยเอ็ด ขนาดผิวจราจร กว้าง 5.00 ม. ยาว 2,260 ม. พิกัดที่ตั้ง เริ่มต้น 15°61'68.70"N 103°47'68.99"E สิ้นสุด 15°59'74.94"N 103°47'85.81"E	5,020,000	5,020,000	5,020,000	5,020,000	5,020,000	ระยะทางความยาวของถนนที่ซ่อมแซมตามมาตรฐานงานทาง	การสัญจรไป – มาของประชาชนมีความสะดวกรวดเร็วและปลอดภัย	กองช่าง
519	ก่อสร้างถนนคอนกรีตเสริมเหล็ก	เพื่อก่อสร้างถนนในการสัญจรไป – มาของประชาชนให้เกิดความสะดวกรวดเร็วและปลอดภัย	สายบ้านคุยแต้ หมู่ที่ 5 ตำบลบัวแดง –บ้านดอกล้ำ หมู่ที่ 1 ตำบลดอกล้ำ อำเภอปทุมรัตต์ จังหวัดร้อยเอ็ด ขนาดผิวจราจร กว้าง 5.00 ม. ยาว 2,750 ม. หนา 0.15 ม. พิกัดที่ตั้ง เริ่มต้น 15°65'89.17"N 103°34'89.79"E สิ้นสุด 15°66'09.66"N 103°32'49.63"E	7,330,000	7,330,000	7,330,000	7,330,000	7,330,000	ระยะทางความยาวของถนนที่ก่อสร้างตามมาตรฐานงานทาง	”	กองช่าง
520	ก่อสร้างถนนลาดยางแอสฟัลท์ติกคอนกรีต	”	สายบ้านโคกทม หมู่ที่ 2 ตำบลบัวแดง – บ้านโนนจาน หมู่ที่ 7 ตำบลโนนสง่า อำเภอปทุมรัตต์ จังหวัดร้อยเอ็ด ขนาดผิวจราจร กว้าง 5.00 ม. ยาว 2,500 ม. หนา 0.04 ม. พิกัดที่ตั้ง เริ่มต้น 15°59'85.85"N 103°32'43.83"E สิ้นสุด 15°59'73.66"N 103°32'31.14"E	6,850,000	6,850,000	6,850,000	6,850,000	6,850,000	”	”	กองช่าง

ยุทธศาสตร์จังหวัดร้อยเอ็ดที่ 2 เสริมสร้างขีดความสามารถทางการแข่งขันด้านการค้า การลงทุน การบริการและการท่องเที่ยว

- ยุทธศาสตร์การพัฒนาขององค์กรปกครองส่วนท้องถิ่นในเขตจังหวัดร้อยเอ็ดที่ 1 พัฒนาด้านโครงสร้างพื้นฐาน

1.ยุทธศาสตร์การพัฒนาด้านโครงสร้างพื้นฐาน

1.1 แผนงานอุตสาหกรรมและการโยธา

แบบ ผ.02

ที่	โครงการ	วัตถุประสงค์	เป้าหมาย (ผลผลิตของโครงการ)	งบประมาณ					ตัวชี้วัด (KPI)	ผลที่คาดว่าจะได้รับ	หน่วยงานที่รับผิดชอบหลัก
				2566 (บาท)	2567 (บาท)	2568 (บาท)	2569 (บาท)	2570 (บาท)			
521	ก่อสร้างถนนคอนกรีตเสริมเหล็ก	เพื่อก่อสร้างถนนในการสัญจรไป – มาของประชาชนให้เกิดความสะดวกรวดเร็วและปลอดภัย	บ้านสนามม้า หมู่ที่ 14 ตำบลขามเปี้ย (ทต.ชัยวารี) – บ้านโคกกุง หมู่ที่ 5 ตำบลขามเปี้ย (อบต.ขามเปี้ย) อำเภอโพธิ์ชัย จังหวัดร้อยเอ็ด ขนาดผิวจราจร กว้าง 5.00 ม. ยาว 292 ม. หนา 0.15 ม. พิกัดที่ตั้ง เริ่มต้น 16°19'25.66"N 103°46'41.93"E สิ้นสุด 16°19'06.84"N 103°48'00.41"E	3,000,000	3,000,000	3,000,000	3,000,000	3,000,000	ระยะทางความยาวของถนนที่ก่อสร้างตามมาตรฐานงานทาง	การสัญจรไป – มาของประชาชนมีความสะดวกรวดเร็วและปลอดภัย	กองช่าง
522	ก่อสร้างถนนคอนกรีตเสริมเหล็ก	”	สายบ้านขามเปี้ย หมู่ที่ 1 ตำบลขามเปี้ย (ทต.ชัยวารี) – บ้านหนองไฮ หมู่ที่ 9 ตำบลขามเปี้ย (อบต.ขามเปี้ย) อำเภอโพธิ์ชัย จังหวัดร้อยเอ็ด ขนาดผิวจราจร กว้าง 5.00 ม. ยาว 1,150 ม. หนา 0.15 ม. พิกัดที่ตั้ง เริ่มต้น 16°31'80.21"N 103°75'95.87"E สิ้นสุด 16°30'84.83"N 103°75'68.69"E	3,449,000	3,449,000	3,449,000	3,449,000	3,449,000	”	”	กองช่าง
523	ก่อสร้างถนนคอนกรีตเสริมเหล็ก	”	สายบ้านโพธิ์ชัย หมู่ที่ 6 ตำบลขามเปี้ย (ทต.ชัยวารี) - ถนนลูกรังบ้านหนองขุมเงิน หมู่ที่ 8 ตำบลขามเปี้ย (อบต.ขามเปี้ย) อำเภอโพธิ์ชัย จังหวัดร้อยเอ็ด ขนาดผิวจราจร กว้าง 6.00 ม. ยาว 1,500 ม. หนา 0.15 ม. พิกัดที่ตั้ง เริ่มต้น 16°32'46.34"N 103°79'16.16"E สิ้นสุด 16°33'36.72"N 103°79'87.56"E	5,358,000	5,358,000	5,358,000	5,358,000	5,358,000	”	”	กองช่าง

ยุทธศาสตร์จังหวัดร้อยเอ็ดที่ 2 เสริมสร้างขีดความสามารถทางการแข่งขันด้านการค้า การลงทุน การบริการและการท่องเที่ยว

- ยุทธศาสตร์การพัฒนาขององค์กรปกครองส่วนท้องถิ่นในเขตจังหวัดร้อยเอ็ดที่ 1 พัฒนาด้านโครงสร้างพื้นฐาน

1.ยุทธศาสตร์การพัฒนาด้านโครงสร้างพื้นฐาน

1.1 แผนงานอุตสาหกรรมและการโยธา

แบบ ผ.02

ที่	โครงการ	วัตถุประสงค์	เป้าหมาย (ผลผลิตของโครงการ)	งบประมาณ					ตัวชี้วัด (KPI)	ผลที่คาดว่าจะได้รับ	หน่วยงานที่รับผิดชอบหลัก
				2566 (บาท)	2567 (บาท)	2568 (บาท)	2569 (บาท)	2570 (บาท)			
524	ปรับปรุงผิวจราจรลูกรัง	เพื่อปรับปรุงถนนในการสัญจรไป – มาของประชาชนให้เกิดความสะดวกรวดเร็วและปลอดภัย	สายเส้นทางไปนาคึม บ้านโคกกุง หมู่ที่ 5 ตำบลขามเปี้ย อำเภอโพธิ์ชัย – บ้านโนน-สามัคคี หมู่ที่ 16 ตำบลนาอุดม อำเภอโพนทอง จังหวัดร้อยเอ็ด ขนาดผิวจราจร กว้าง 4.00 ม. ยาว 2,500 ม. หนา 0.20 ม. พิกัดที่ตั้ง เริ่มต้น 16°32'07.38"N 103°78'88.33"E สิ้นสุด 16°32'05.11"N 103°81'15.03"E	359,000	359,000	359,000	359,000	359,000	ระยะทางความยาวของถนนที่ปรับปรุงตามมาตรฐานงานทาง	การสัญจรไป – มาของประชาชนมีความสะดวกรวดเร็วและปลอดภัย	กองช่าง
525	ก่อสร้างถนนคอนกรีตเสริมเหล็ก	เพื่อก่อสร้างถนนในการสัญจรไป – มาของประชาชนให้เกิดความสะดวกรวดเร็วและปลอดภัย	สายบ้านเชียงใหม่ หมู่ที่ 5 ตำบลเชียงใหม่ อำเภอโพธิ์ชัย - บ้านศรีษะเกษ หมู่ที่ 5 ตำบลโพธิ์ศรีสว่าง อำเภอโพนทอง จังหวัดร้อยเอ็ด ขนาดผิวจราจร กว้าง 5.00 ม.ยาว 1,025 ม. หนา 0.15ม. พิกัดที่ตั้ง เริ่มต้น 16°23'65.29"N 103°83'21.33"E สิ้นสุด 16°23'35.83"N 103°84'13.01"E	3,057,500	3,057,500	3,057,500	3,057,500	3,057,500	ระยะทางความยาวของถนนที่ก่อสร้างตามมาตรฐานงานทาง	การสัญจรไป – มาของประชาชนมีความสะดวกรวดเร็วและปลอดภัย	กองช่าง
526	ซ่อมแซมถนนลูกรัง	เพื่อซ่อมแซมถนนในการสัญจรไป – มาของประชาชนให้เกิดความสะดวกรวดเร็วและปลอดภัย	สายบ้านเชียงใหม่ หมู่ที่ 5 ตำบลเชียงใหม่ อำเภอโพธิ์ชัย - บ้านท่าสี หมู่ที่ 3 ตำบลเกาะแก้ว อำเภอเสลภูมิ จังหวัดร้อยเอ็ด ขนาดผิวจราจร กว้าง 5.00 ม. ยาว 1,025 ม. หนา 0.15 ม. พิกัดที่ตั้ง เริ่มต้น 16°22'42.2"N 103°83'19.0"E สิ้นสุด 16°19'06.9"N 103°84'85.5"E	876,000	876,000	876,000	876,000	876,000	ระยะทางความยาวของถนนที่ซ่อมแซมตามมาตรฐานงานทาง	การสัญจรไป – มาของประชาชนมีความสะดวกรวดเร็วและปลอดภัย	กองช่าง

ยุทธศาสตร์จังหวัดร้อยเอ็ดที่ 2 เสริมสร้างขีดความสามารถทางการแข่งขันด้านการค้า การลงทุน การบริการและการท่องเที่ยว

- ยุทธศาสตร์การพัฒนาขององค์กรปกครองส่วนท้องถิ่นในเขตจังหวัดร้อยเอ็ดที่ 1 พัฒนาด้านโครงสร้างพื้นฐาน

1.ยุทธศาสตร์การพัฒนาด้านโครงสร้างพื้นฐาน

1.1 แผนงานอุตสาหกรรมและการโยธา

แบบ ผ.02

ที่	โครงการ	วัตถุประสงค์	เป้าหมาย (ผลผลิตของโครงการ)	งบประมาณ					ตัวชี้วัด (KPI)	ผลที่คาดว่าจะได้รับ	หน่วยงานที่รับผิดชอบหลัก
				2566 (บาท)	2567 (บาท)	2568 (บาท)	2569 (บาท)	2570 (บาท)			
527	ก่อสร้างถนนแอสฟัลท์ติกคอนกรีต	เพื่อก่อสร้างถนนในการสัญจรไป – มาของประชาชนให้เกิดความสะดวกรวดเร็วและปลอดภัย	สายบ้านอวยศรี หมู่ที่ 10 ตำบลอัคคะคำ – บ้านเกษตรสมบูรณ์ หมู่ที่ 10 ตำบลคำพอุง อำเภอโพธิ์ชัย จังหวัดร้อยเอ็ด ขนาดผิวจราจร กว้าง 6.00 ม. ยาว 4,900 ม. หนา 0.04 ม. พิกัดที่ตั้ง เริ่มต้น 16°43'55.53"N 103°78'35.98"E สิ้นสุด 16°46'22.04"N 103°81'42.2"E	5,400,000	5,400,000	5,400,000	5,400,000	5,400,000	ระยะทางความยาวของถนนที่ก่อสร้างตามมาตรฐานงานทาง	การสัญจรไป – มาของประชาชนมีความสะดวกรวดเร็วและปลอดภัย	กองช่าง
528	ก่อสร้างสะพานคอนกรีตเสริมเหล็ก	เพื่อก่อสร้างสะพานในการสัญจรไป – มาของประชาชนให้เกิดความสะดวกรวดเร็วและปลอดภัย	สายข้ามห้วยอัคคะคำ ถนนบ้านหนองบัว หมู่ที่ 18 ตำบลขามเปี้ย อำเภอโพธิ์ชัย จังหวัดร้อยเอ็ด - บ้านเหล่าเขือง ตำบลสามัคคี อำเภอร่องคำ จังหวัดกาฬสินธุ์ ขนาดสะพาน กว้าง 7.00 ม. ยาว 30 ม. พิกัดที่ตั้ง เริ่มต้น 16°34'43.91"N 103°74'28.42"E สิ้นสุด 16°34'46.16"N 103°74'26.61"E	3,810,000	3,810,000	3,810,000	3,810,000	3,810,000	ระยะทางความยาวของสะพานที่ก่อสร้างตามมาตรฐานงานทาง	การสัญจรไป – มาของประชาชนมีความสะดวกรวดเร็วและปลอดภัย	กองช่าง
529	ก่อสร้างผิวจราจรลาดยางแบบ Para Asphalt Concrete	เพื่อก่อสร้างถนนในการสัญจรไป – มาของประชาชนให้เกิดความสะดวกรวดเร็วและปลอดภัย	สายบ้านคำเจริญ หมู่ที่ 13 ตำบลคำพอุง – บ้านหนองขุมเงิน หมู่ที่ 8 ตำบลโพธิ์ศรี อำเภอโพธิ์ชัย จังหวัดร้อยเอ็ด ขนาดผิวจราจร กว้าง 5.00 ม. ยาว 2,200 ม. หนา 0.04 ม. พิกัดที่ตั้ง เริ่มต้น 16°36'60.03"N 103°83'07.45"E สิ้นสุด 16°36'60.11"N 103°83'07.18"E	9,813,000	9,813,000	9,813,000	9,813,000	9,813,000	ระยะทางความยาวของถนนที่ก่อสร้างตามมาตรฐานงานทาง	การสัญจรไป – มาของประชาชนมีความสะดวกรวดเร็วและปลอดภัย	กองช่าง

ยุทธศาสตร์จังหวัดร้อยเอ็ดที่ 2 เสริมสร้างขีดความสามารถทางการแข่งขันด้านการค้า การลงทุน การบริการและการท่องเที่ยว

- ยุทธศาสตร์การพัฒนาขององค์กรปกครองส่วนท้องถิ่นในเขตจังหวัดร้อยเอ็ดที่ 1 พัฒนาด้านโครงสร้างพื้นฐาน

1.ยุทธศาสตร์การพัฒนาด้านโครงสร้างพื้นฐาน

1.1 แผนงานอุตสาหกรรมและการโยธา

แบบ ผ.02

ที่	โครงการ	วัตถุประสงค์	เป้าหมาย (ผลผลิตของโครงการ)	งบประมาณ					ตัวชี้วัด (KPI)	ผลที่คาดว่าจะได้รับ	หน่วยงานที่รับผิดชอบหลัก
				2566 (บาท)	2567 (บาท)	2568 (บาท)	2569 (บาท)	2570 (บาท)			
530	ก่อสร้างถนนคอนกรีตเสริมเหล็ก	เพื่อก่อสร้างถนนในการสัญจรไป – มาของประชาชนให้เกิดความสะดวกรวดเร็วและปลอดภัย	สายบ้านโคกใหญ่ หมู่ 4,12 – ถนนสี่ช่องจราจร ทางหลวงแผ่นดินหมายเลข 12 ตำบลคำพอุง อำเภอโพธิ์ชัย จังหวัดร้อยเอ็ด ขนาดผิวจราจร กว้าง 5.00 ม. ยาว 3,000 ม. หนา 0.15 ม. พิกัดที่ตั้ง เริ่มต้น 16°38'94.86"N 103°82'51.88"E สิ้นสุด 16°41'63.06"N 103°83'06.62"E	8,441,000	8,441,000	8,441,000	8,441,000	8,441,000	ระยะทางความยาวของถนนที่ก่อสร้างตามมาตรฐานงานทาง	การสัญจรไป – มาของประชาชนมีความสะดวกรวดเร็วและปลอดภัย	กองช่าง
531	ก่อสร้างถนนคอนกรีตเสริมเหล็ก	”	สาย รอ.ถ.200-11 สายบ้านโนนหาด หมู่ที่ 10 ตำบลโหรา - บ้านดงสว่าง หมู่ที่ 3 ตำบลหนองขาม อำเภออาจสามารถ จังหวัดร้อยเอ็ด ขนาดผิวจราจร กว้าง 6.00 ม. ยาว 1,478 ม. หนา 0.15 ม. พิกัดที่ตั้ง เริ่มต้น 15°50'19.3"N 103°49'10.4"E สิ้นสุด 15°49'45.5"N 103°49'51.3"E	6,021,500	6,021,500	6,021,500	6,021,500	6,021,500	”	”	กองช่าง

ยุทธศาสตร์จังหวัดร้อยเอ็ดที่ 2 เสริมสร้างขีดความสามารถทางการแข่งขันด้านการค้า การลงทุน การบริการและการท่องเที่ยว

- ยุทธศาสตร์การพัฒนาขององค์กรปกครองส่วนท้องถิ่นในเขตจังหวัดร้อยเอ็ดที่ 1 พัฒนาด้านโครงสร้างพื้นฐาน

1.ยุทธศาสตร์การพัฒนาด้านโครงสร้างพื้นฐาน

1.1 แผนงานอุตสาหกรรมและการโยธา

แบบ ผ.02

ที่	โครงการ	วัตถุประสงค์	เป้าหมาย (ผลผลิตของโครงการ)	งบประมาณ					ตัวชี้วัด (KPI)	ผลที่คาดว่าจะได้รับ	หน่วยงานที่รับผิดชอบหลัก
				2566 (บาท)	2567 (บาท)	2568 (บาท)	2569 (บาท)	2570 (บาท)			
532	ก่อสร้างถนนคอนกรีตเสริมเหล็ก	เพื่อก่อสร้างถนนในการสัญจรไป – มาของประชาชนให้เกิดความสะดวกรวดเร็วและปลอดภัย	สายบ้านหนองนาหล้า หมู่ที่ 11 ตำบลโหรา – บ้านหนองแข่น หมู่ที่ 14 ตำบลโพนเมือง อำเภออาจสามารถ จังหวัดร้อยเอ็ด ขนาดผิวจราจร กว้าง 6.00 ม. ยาว 785 ม. หนา 0.15 ม. พิกัดที่ตั้ง เริ่มต้น 15°90'00.51"N 103°82'75.56"E สิ้นสุด 15°90'25.37"N 103°83'38.47"E	3,205,600	3,205,600	3,205,600	3,205,600	3,205,600	ระยะทางความยาวของถนนที่ก่อสร้างตามมาตรฐานงานทาง	การสัญจรไป – มาของประชาชนมีความสะดวกรวดเร็วและปลอดภัย	กองช่าง
533	ก่อสร้างถนนคอนกรีตเสริมเหล็ก	”	สายบ้านสำราญ หมู่ที่ 4 ตำบลอาสามารถ – ตำบลโหรา อำเภออาจสามารถ จังหวัดร้อยเอ็ด ขนาดผิวจราจร กว้าง 5.00 ม. ยาว 1,950 ม. หนา 0.15 ม. พิกัดที่ตั้ง เริ่มต้น 15°86'64.13"N 103°83'83.80"E สิ้นสุด 15°85'50.78"N 103°82'45.15"E	5,896,000	5,896,000	5,896,000	5,896,000	5,896,000	”	”	กองช่าง

ยุทธศาสตร์จังหวัดร้อยเอ็ดที่ 2 เสริมสร้างขีดความสามารถทางการแข่งขันด้านการค้า การลงทุน การบริการและการท่องเที่ยว

- ยุทธศาสตร์การพัฒนาขององค์กรปกครองส่วนท้องถิ่นในเขตจังหวัดร้อยเอ็ดที่ 1 พัฒนาด้านโครงสร้างพื้นฐาน

1.ยุทธศาสตร์การพัฒนาด้านโครงสร้างพื้นฐาน

1.1 แผนงานอุตสาหกรรมและการโยธา

แบบ ผ.02

ที่	โครงการ	วัตถุประสงค์	เป้าหมาย (ผลผลิตของโครงการ)	งบประมาณ					ตัวชี้วัด (KPI)	ผลที่คาดว่าจะได้รับ	หน่วยงานที่รับผิดชอบหลัก
				2566 (บาท)	2567 (บาท)	2568 (บาท)	2569 (บาท)	2570 (บาท)			
534	ก่อสร้างถนนคอนกรีตเสริมเหล็ก	เพื่อก่อสร้างถนนในการสัญจรไป – มาของประชาชนให้เกิดความสะดวกรวดเร็วและปลอดภัย	สายบ้านศาลา หมู่ที่ 10 ตำบลอาจสามารถ – โรงฆ่าสัตว์เทศบาลตำบลอาจสามารถ อำเภออาจสามารถ จังหวัดร้อยเอ็ด ขนาดผิวจราจร กว้าง 5.00 ม. ยาว 2,800 ม. หนา 0.15 ม. พิกัดที่ตั้ง เริ่มต้น 15°81'48.36"N 103°89'17.72"E สิ้นสุด 15°83'26.54"N 103°87'90.79"E	8,525,000	8,525,000	8,525,000	8,525,000	8,525,000	ระยะทางความยาวของถนนที่ก่อสร้างตามมาตรฐานงานทาง	การสัญจรไป – มาของประชาชนมีความสะดวกรวดเร็วและปลอดภัย	กองช่าง
535	ก่อสร้างถนนคอนกรีตเสริมเหล็ก	”	สายบ้านสามัคคี หมู่ที่ 13 ตำบลโพนเมือง – บ้านยางโง๊ะ หมู่ที่ 11 ตำบลอาจสามารถ อำเภออาจสามารถ จังหวัดร้อยเอ็ด ขนาดผิวจราจร กว้าง 5.00 ม. ยาว 1,199 ม. หนา 0.15 ม. พิกัดที่ตั้ง เริ่มต้น 17°55'00.0"N 103°82'80.0"E สิ้นสุด 17°62'00.0"N 103°81'10.0"E	3,353,000	3,353,000	3,353,000	3,353,000	3,353,000	”	”	กองช่าง
536	ก่อสร้างถนนคอนกรีตเสริมเหล็ก	”	สายบ้านกอก หมู่ที่ 6 ตำบลโพนเมือง อำเภออาจสามารถ - ทางหลวงชนบท ตำบลเทอดไทย อำเภอทุ่งเขาหลวง จังหวัดร้อยเอ็ด ขนาดผิวจราจร กว้าง 5.00 ม. ยาว 1,270 ม. หนา 0.15 ม. พิกัดที่ตั้ง เริ่มต้น 17°61'40.0"N 103°82'00.0"E สิ้นสุด 17°54'20.0"N 103°82'10.0"E	3,612,000	3,612,000	3,612,000	3,612,000	3,612,000	”	”	กองช่าง

ยุทธศาสตร์จังหวัดร้อยเอ็ดที่ 2 เสริมสร้างขีดความสามารถทางการแข่งขันด้านการค้า การลงทุน การบริการและการท่องเที่ยว

- ยุทธศาสตร์การพัฒนาขององค์กรปกครองส่วนท้องถิ่นในเขตจังหวัดร้อยเอ็ดที่ 1 พัฒนาด้านโครงสร้างพื้นฐาน

1.ยุทธศาสตร์การพัฒนาด้านโครงสร้างพื้นฐาน

แบบ ผ.02

1.1 แผนงานอุตสาหกรรมและการโยธา

ที่	โครงการ	วัตถุประสงค์	เป้าหมาย (ผลผลิตของโครงการ)	งบประมาณ					ตัวชี้วัด (KPI)	ผลที่คาดว่าจะได้รับ	หน่วยงานที่รับผิดชอบหลัก
				2566 (บาท)	2567 (บาท)	2568 (บาท)	2569 (บาท)	2570 (บาท)			
537	ก่อสร้างถนนคอนกรีตเสริมเหล็ก	เพื่อก่อสร้างถนนในการสัญจรไป – มาของประชาชนให้เกิดความสะดวกรวดเร็วและปลอดภัย	สายบ้านแขม หมู่ที่ 11 ตำบลหนองหมื่นถ่าน – บ้านหน่อม หมู่ที่ 1 ตำบลหน่อม อำเภออาจสามารถ จังหวัดร้อยเอ็ด ขนาดผิวจราจร กว้าง 6.00 ม. ยาว 1,720 ม. หนา 0.15 ม. พิกัดที่ตั้ง เริ่มต้น 15°77'78.14"N 103°91'28.67"E สิ้นสุด 15°78'45.55"N 103°92'63.06"E	6,080,000	6,080,000	6,080,000	6,080,000	6,080,000	ระยะทางความยาวของถนนที่ก่อสร้างตามมาตรฐานงานทาง	การสัญจรไป – มาของประชาชนมีความสะดวกรวดเร็วและปลอดภัย	กองช่าง
538	ก่อสร้างถนนคอนกรีตเสริมเหล็ก	”	สายบ้านมะกอก หมู่ที่ 10 ตำบลหนองหมื่นถ่าน อำเภออาจสามารถ - บ้านหนองแล้ง ตำบลห้วยหินลาด อำเภอสุวรรณภูมิ จังหวัดร้อยเอ็ด ขนาดผิวจราจร กว้าง 6.00 ม. ยาว 3,800 ม. หนา 0.15 ม. พิกัดที่ตั้ง เริ่มต้น 15°74'62.61"N 103°90'47.60"E สิ้นสุด 15°71'54.38"N 103°91'06.25"E	2,931,600	2,931,600	2,931,600	2,931,600	2,931,600	”	”	กองช่าง
539	ก่อสร้างถนนคอนกรีตเสริมเหล็ก	”	สายบ้านหนองบัว หมู่ที่ 1 ตำบลหนองบัว – บ้านหนองหมู ตำบลโหรา อำเภออาจสามารถ จังหวัดร้อยเอ็ด ขนาดผิวจราจร กว้าง 5.00 ม. ยาว 187 ม. หนา 0.15 ม. พิกัดที่ตั้ง เริ่มต้น 15°86'30.47"N 103°76'84.92"E สิ้นสุด 15°83'82.60"N 103°76'87.80"E	1,583,000	1,583,000	1,583,000	1,583,000	1,583,000	”	”	กองช่าง

ยุทธศาสตร์จังหวัดร้อยเอ็ดที่ 2 เสริมสร้างขีดความสามารถทางการแข่งขันด้านการค้า การลงทุน การบริการและการท่องเที่ยว

- ยุทธศาสตร์การพัฒนาขององค์กรปกครองส่วนท้องถิ่นในเขตจังหวัดร้อยเอ็ดที่ 1 พัฒนาด้านโครงสร้างพื้นฐาน

1.ยุทธศาสตร์การพัฒนาด้านโครงสร้างพื้นฐาน

1.1 แผนงานอุตสาหกรรมและการโยธา

แบบ ผ.02

ที่	โครงการ	วัตถุประสงค์	เป้าหมาย (ผลผลิตของโครงการ)	งบประมาณ					ตัวชี้วัด (KPI)	ผลที่คาดว่าจะได้รับ	หน่วยงานที่รับผิดชอบหลัก
				2566 (บาท)	2567 (บาท)	2568 (บาท)	2569 (บาท)	2570 (บาท)			
540	ก่อสร้างถนนคอนกรีตเสริมเหล็ก	เพื่อก่อสร้างถนนในการสัญจรไป – มาของประชาชนให้เกิดความสะดวกรวดเร็วและปลอดภัย	สายบ้านหนองบัว หมู่ที่ 2 ตำบลหนองบัว – บ้านหนองม่วงส้ม หมู่ที่ 7 ตำบลโหรา อำเภออาจสามารถ จังหวัดร้อยเอ็ด ขนาดผิวจราจร กว้าง 6.00 ม. ยาว 750 ม. หนา 15 ม. พิกัดที่ตั้ง เริ่มต้น 15°87'14.35"N 103°77'53.24"E สิ้นสุด 15°88'49.09"N 103°79'80.85"E	1,987,000	1,987,000	1,987,000	1,987,000	1,987,000	ระยะทางความยาวของถนนที่ก่อสร้างตามมาตรฐานงานทาง	การสัญจรไป – มาของประชาชนมีความสะดวกรวดเร็วและปลอดภัย	กองช่าง
541	ก่อสร้างถนนคอนกรีตเสริมเหล็ก	”	สายเทศบาล 4 บ้านชูชาติ หมู่ที่ 15 ตำบลอาจสามารถ - บ้านหนองแซง หมู่ที่ 10 ตำบลหนองขาม อำเภออาจสามารถ จังหวัดร้อยเอ็ด ขนาดผิวจราจร กว้าง 5.00 ม. ยาว 2,523 ม. หนา 0.15 ม. พิกัดที่ตั้ง เริ่มต้น 15°84'09.78"N 103°87'01.81"E สิ้นสุด 15°83'99.17"N 103°84'74.45"E	8,694,600	8,694,600	8,694,600	8,694,600	8,694,600	”	”	กองช่าง
542	ก่อสร้างถนนคอนกรีตเสริมเหล็ก	”	สายบ้านหนองโฮง หมู่ที่ 11 - บ้านยางเฌอ หมู่ที่ 7 ตำบลขี้เหล็ก - บ้านหนองม่วงส้ม หมูที่ 7 ตำบลโหรา อำเภออาจสามารถ จังหวัดร้อยเอ็ด ขนาดผิวจราจร กว้าง 5.00 ม. ยาว 2,100 ม. หนา 0.15 ม. พิกัดที่ตั้ง เริ่มต้น 15°90'12"N 103°78'57"E สิ้นสุด 15°89'93"N 103°80'45"E	5,881,000	5,881,000	5,881,000	5,881,000	5,881,000	”	”	กองช่าง

ยุทธศาสตร์จังหวัดร้อยเอ็ดที่ 2 เสริมสร้างขีดความสามารถทางการแข่งขันด้านการค้า การลงทุน การบริการและการท่องเที่ยว

- ยุทธศาสตร์การพัฒนาขององค์กรปกครองส่วนท้องถิ่นในเขตจังหวัดร้อยเอ็ดที่ 1 พัฒนาด้านโครงสร้างพื้นฐาน

1.ยุทธศาสตร์การพัฒนาด้านโครงสร้างพื้นฐาน

1.1 แผนงานอุตสาหกรรมและการโยธา

แบบ ผ.02

ที่	โครงการ	วัตถุประสงค์	เป้าหมาย (ผลผลิตของโครงการ)	งบประมาณ					ตัวชี้วัด (KPI)	ผลที่คาดว่าจะได้รับ	หน่วยงานที่รับผิดชอบหลัก
				2566 (บาท)	2567 (บาท)	2568 (บาท)	2569 (บาท)	2570 (บาท)			
543	ก่อสร้างถนนลาดยางผิวจราจร Asphaltic concrete	เพื่อก่อสร้างถนนในการสัญจรไป – มาของประชาชนให้เกิดความสะดวกรวดเร็วและปลอดภัย	สายบ้านหนองยางน้อย หมู่ที่ 12 ตำบลหนองขาม –บ้านศาลา หมู่ที่ 10 ตำบลอาจสามารถ อำเภออาจสามารถ จังหวัดร้อยเอ็ด ขนาดผิวจราจร กว้าง 5.00 ม. ยาว 3,200 ม. หนา 0.04 ม. พิกัดที่ตั้ง เริ่มต้น 17°48'35.8"N 103°79'95.6"E สิ้นสุด 17°48'96.2"N 103°82'69.4"E	2,905,600	2,905,600	2,905,600	2,905,600	2,905,600	ระยะทางความยาวของถนนที่ก่อสร้างตามมาตรฐานงานทาง	การสัญจรไป – มาของประชาชนมีความสะดวกรวดเร็วและปลอดภัย	กองช่าง
544	ก่อสร้างถนนลาดยาง	”	สายบ้านโคกนาคำ หมู่ที่ 10 ตำบลอุ่มเม่า – บ้านหนองแวง หมู่ที่ 4 ตำบลโพธิ์ทอง อำเภอโพนทอง จังหวัดร้อยเอ็ด ขนาดผิวจราจร กว้าง 6.00 ม. ยาว 1,500 ม. หนา 0.05 ม. พิกัดที่ตั้ง เริ่มต้น 16°25'98.80"N 103°85'61.82"E สิ้นสุด 16°26'75.54"N 103°86'95.51"E	10,904,000	10,904,000	10,904,000	10,904,000	10,904,000	”	”	กองช่าง
545	ปรับปรุงถนนคอนกรีตเสริมเหล็ก	เพื่อปรับปรุงถนนในการสัญจรไป – มาของประชาชนให้เกิดความสะดวกรวดเร็วและปลอดภัย	สายจาก คสล.เดิมบ้านโคกนาคำ หมู่ที่ 10 ตำบลอุ่มเม่า อำเภอโพนทอง - บ้านหนองแสง หมู่ที่ 5 ตำบลบัวคำ อำเภอโพธิ์ชัย จังหวัดร้อยเอ็ด ขนาดผิวจราจร กว้าง 5.00 ม. ยาว 1,162 ม. หนา 0.15 ม. พิกัดที่ตั้ง เริ่มต้น 17°98'15.71"N 103°76'90.84"E สิ้นสุด 17°98'32.29"N 103°75'75.83"E	3,138,000	3,138,000	3,138,000	3,138,000	3,138,000	ระยะทางความยาวของถนนที่ปรับปรุงตามมาตรฐานงานทาง	”	กองช่าง

ยุทธศาสตร์จังหวัดร้อยเอ็ดที่ 2 เสริมสร้างขีดความสามารถทางการแข่งขันด้านการค้า การลงทุน การบริการและการท่องเที่ยว

- ยุทธศาสตร์การพัฒนาขององค์กรปกครองส่วนท้องถิ่นในเขตจังหวัดร้อยเอ็ดที่ 1 พัฒนาด้านโครงสร้างพื้นฐาน

1.ยุทธศาสตร์การพัฒนาด้านโครงสร้างพื้นฐาน

1.1 แผนงานอุตสาหกรรมและการโยธา

แบบ ผ.02

ที่	โครงการ	วัตถุประสงค์	เป้าหมาย (ผลผลิตของโครงการ)	งบประมาณ					ตัวชี้วัด (KPI)	ผลที่คาดว่าจะได้รับ	หน่วยงานที่รับผิดชอบหลัก
				2566 (บาท)	2567 (บาท)	2568 (บาท)	2569 (บาท)	2570 (บาท)			
546	ก่อสร้างถนนคอนกรีตเสริมเหล็ก	เพื่อก่อสร้างถนนในการสัญจรไป – มาของประชาชนให้เกิดความสะดวกรวดเร็วและปลอดภัย	สายบ้านโนนชัยศรี หมู่ที่ 3 ตำบลโคกกกม่วง อำเภอโพนทอง – รอยต่อถนน คศล. เดิม บ้านศรีวิลัย หมู่ที่ 6 ตำบลศรีวิลัย อำเภอเสลภูมิ จังหวัดร้อยเอ็ด ขนาดผิวจราจร กว้าง 6.00 ม. ยาว 1,434 ม. หนา 0.15 ม. พิกัดที่ตั้ง เริ่มต้น 16°16'16.96"N 104°04'19.26"E สิ้นสุด 16°14'77.91"N 104°04'26.54"E	4,662,000	4,662,000	4,662,000	4,662,000	4,662,000	ระยะทางความยาวของถนนที่ก่อสร้างตามมาตรฐานงานทาง	การสัญจรไป – มาของประชาชนมีความสะดวกรวดเร็วและปลอดภัย	กองช่าง
547	ก่อสร้างถนนคอนกรีตเสริมเหล็ก	”	สายบ้านพรหมจรรย์สามัคคี หมู่ที่ 13 จากรอยต่อถนน คศล.เดิม วัดป่าอุดมธรรม – รอยต่อถนน คศล.เดิม บ้านโคกกกม่วง ตำบลโคกกกม่วง - บ้านนาสีนวล ตำบลพรมสวรรค์ อำเภอโพนทอง จังหวัดร้อยเอ็ด ขนาดผิวจราจร กว้าง 6.00 ม. ยาว 1,424 ม. หนา 0.15 ม. พิกัดที่ตั้ง เริ่มต้น 16°18'04.50"N 103°05'37.33"E สิ้นสุด 16°16'76.22"N 103°05'59.92"E	4,630,000	4,630,000	4,630,000	4,630,000	4,630,000	”	”	กองช่าง

ยุทธศาสตร์จังหวัดร้อยเอ็ดที่ 2 เสริมสร้างขีดความสามารถทางการแข่งขันด้านการค้า การลงทุน การบริการและการท่องเที่ยว

- ยุทธศาสตร์การพัฒนาขององค์กรปกครองส่วนท้องถิ่นในเขตจังหวัดร้อยเอ็ดที่ 1 พัฒนาด้านโครงสร้างพื้นฐาน

1.ยุทธศาสตร์การพัฒนาด้านโครงสร้างพื้นฐาน

แบบ ผ.02

1.1 แผนงานอุตสาหกรรมและการโยธา

ที่	โครงการ	วัตถุประสงค์	เป้าหมาย (ผลผลิตของโครงการ)	งบประมาณ					ตัวชี้วัด (KPI)	ผลที่คาดว่าจะได้รับ	หน่วยงานที่รับผิดชอบหลัก
				2566 (บาท)	2567 (บาท)	2568 (บาท)	2569 (บาท)	2570 (บาท)			
548	ก่อสร้างถนนคอนกรีตเสริมเหล็ก	เพื่อก่อสร้างถนนในการสัญจรไป – มาของประชาชนให้เกิดความสะดวกรวดเร็วและปลอดภัย	สายบ้านโนนสวรรค์ หมู่ที่ 3 ตำบลแวง (ทต.โพนทอง) - บ้านหนองแสงทุ่ง หมู่ที่ 8 ตำบลแวง อำเภอโพนทอง จังหวัดร้อยเอ็ด ขนาดผิวจราจร กว้าง 6.00 ม. ยาว 581 ม. หนา 0.15 ม. พิกัดที่ตั้ง เริ่มต้น16°32'59.38"N 103°99'41.26"E สิ้นสุด 16°33'02.36"N 103°99'60.00"E	2,634,000	2,634,000	2,634,000	2,634,000	2,634,000	ระยะทางความยาวของถนนที่ก่อสร้างตามมาตรฐานงานทาง	การสัญจรไป – มาของประชาชนมีความสะดวกรวดเร็วและปลอดภัย	กองช่าง
549	ซ่อมแซมผิวจราจรแอสฟัลท์ติกส์คอนกรีต (โดยวิธี Pavement In-place Recycling และเสริมผิว)	เพื่อซ่อมแซมถนนในการสัญจรไป – มาของประชาชนให้เกิดความสะดวกรวดเร็วและปลอดภัย	สายบ้านวารีสวัสดิ์ ตำบลพรมสวรรค์ –บ้านเหล่าน้อย ตำบลวังสามัคคี อำเภอโพนทอง จังหวัดร้อยเอ็ด ขนาดผิวจราจร กว้าง 6.00 ม. ยาว 3,561 ม. หนา 0.04 ม. พิกัดที่ตั้ง เริ่มต้น 16°19'67.56"N 104°07'60.85"E สิ้นสุด 16°23'01.63"N 104°04'97.78"E	3,834,800	3,834,800	3,834,800	3,834,800	3,834,800	ระยะทางความยาวของถนนที่ซ่อมแซมตามมาตรฐานงานทาง	การสัญจรไป – มาของประชาชนมีความสะดวกรวดเร็วและปลอดภัย	กองช่าง
550	ก่อสร้างถนนคอนกรีตเสริมเหล็ก	เพื่อก่อสร้างถนนในการสัญจรไป – มาของประชาชนให้เกิดความสะดวกรวดเร็วและปลอดภัย	สายบ้านโนนศิริ หมู่ที่ 2 ตำบลโนนชัยศรี – บ้านกุดสระน้อย ตำบลสระนกแก้ว อำเภอโพนทอง จังหวัดร้อยเอ็ด ขนาดผิวจราจร กว้าง 4.00 ม. ยาว 1,600 ม. หนา 0.15 ม. พิกัดที่ตั้ง เริ่มต้น 16°25'10.88"N 103°95'99.14"E สิ้นสุด 16°25'91.2"N 103°94'79.1"E	3,821,100	3,821,100	3,821,100	3,821,100	3,821,100	ระยะทางความยาวของถนนที่ก่อสร้างตามมาตรฐานงานทาง	การสัญจรไป – มาของประชาชนมีความสะดวกรวดเร็วและปลอดภัย	กองช่าง

ยุทธศาสตร์จังหวัดร้อยเอ็ดที่ 2 เสริมสร้างขีดความสามารถทางการแข่งขันด้านการค้า การลงทุน การบริการและการท่องเที่ยว

- ยุทธศาสตร์การพัฒนาขององค์กรปกครองส่วนท้องถิ่นในเขตจังหวัดร้อยเอ็ดที่ 1 พัฒนาด้านโครงสร้างพื้นฐาน

1.ยุทธศาสตร์การพัฒนาด้านโครงสร้างพื้นฐาน

1.1 แผนงานอุตสาหกรรมและการโยธา

แบบ ผ.02

ที่	โครงการ	วัตถุประสงค์	เป้าหมาย (ผลผลิตของโครงการ)	งบประมาณ					ตัวชี้วัด (KPI)	ผลที่คาดว่าจะได้รับ	หน่วยงานที่รับผิดชอบหลัก
				2566 (บาท)	2567 (บาท)	2568 (บาท)	2569 (บาท)	2570 (บาท)			
551	ก่อสร้างถนน Asphalt concrete	เพื่อก่อสร้างถนนในการสัญจรไป – มาของประชาชนให้เกิดความสะดวกรวดเร็วและปลอดภัย	สายบ้านหว่าน หมู่ที่ 6 ตำบลโนนชัยศรี อำเภอโพนทอง – บ้านน้อยทุ่งชุม ตำบลหนองหลวง อำเภอเสลภูมิ จังหวัดร้อยเอ็ด ขนาดผิวจราจร กว้าง 5.00 ม. ยาว 630 ม. หนา 0.04 ม. พิกัดที่ตั้ง เริ่มต้น 16°18'33.7"N 103°93'97.0"E สิ้นสุด 16°18'05.61"N 103°93'50.67"E	2,213,000	2,213,000	2,213,000	2,213,000	2,213,000	ระยะทางความยาวของถนนที่ก่อสร้างตามมาตรฐานงานทาง	การสัญจรไป – มาของประชาชนมีความสะดวกรวดเร็วและปลอดภัย	กองช่าง
552	ก่อสร้างถนนลูกรัง	”	สายบ้านคำสะอาด หมู่ที่ 9 ตำบลสว่าง – สามแยกถนนเส้นไปบ้านนาสีนวล ทต.โคกกกม่วง อำเภอโพนทอง จังหวัดร้อยเอ็ด ขนาดผิวจราจร กว้าง 5.00 ม. ยาว 5,000 ม. หนา 0.20 ม. พิกัดที่ตั้ง เริ่มต้น 16°20'50.18"N 104°02'7311"E สิ้นสุด 16°18'07.31"N 104°05'25.55"E	3,225,000	3,225,000	3,225,000	3,225,000	3,225,000	”	”	กองช่าง
553	ปรับปรุงถนนแอสฟัลท์ติกคอนกรีตชั้นพื้นทางดินซีเมนต์	เพื่อปรับปรุงถนนในการสัญจรไป – มาของประชาชนให้เกิดความสะดวกรวดเร็วและปลอดภัย	สายบ้านโพธิ์ร้อยต้น หมู่ที่ 1 ตำบลโพธิ์ทอง – บ้านคำแข้ หมู่ที่ 6 ตำบลแวง อำเภอโพนทอง จังหวัดร้อยเอ็ด ขนาดผิวจราจร กว้าง 6.00 ม. ยาว 1,400 ม. หนา 0.04 ม. พิกัดที่ตั้ง เริ่มต้น 18°05'11.0"N 103°86'37.2"E สิ้นสุด 18°05'52.7"N 103°87'04.0"E	4,552,800	4,552,800	4,552,800	4,552,800	4,552,800	ระยะทางความยาวของถนนที่ปรับปรุงตามมาตรฐานงานทาง	”	กองช่าง

ยุทธศาสตร์จังหวัดร้อยเอ็ดที่ 2 เสริมสร้างขีดความสามารถทางการแข่งขันด้านการค้า การลงทุน การบริการและการท่องเที่ยว

- ยุทธศาสตร์การพัฒนาขององค์กรปกครองส่วนท้องถิ่นในเขตจังหวัดร้อยเอ็ดที่ 1 พัฒนาด้านโครงสร้างพื้นฐาน

1.ยุทธศาสตร์การพัฒนาด้านโครงสร้างพื้นฐาน

1.1 แผนงานอุตสาหกรรมและการโยธา

แบบ ผ.02

ที่	โครงการ	วัตถุประสงค์	เป้าหมาย (ผลผลิตของโครงการ)	งบประมาณ					ตัวชี้วัด (KPI)	ผลที่คาดว่าจะได้รับ	หน่วยงานที่รับผิดชอบหลัก
				2566 (บาท)	2567 (บาท)	2568 (บาท)	2569 (บาท)	2570 (บาท)			
554	ก่อสร้างถนนลาดยาง	เพื่อก่อสร้างถนนในการสัญจรไป – มาของประชาชนให้เกิดความสะดวกรวดเร็วและปลอดภัย	สายบ้านแฝก หมู่ที่ 6 ตำบลโคกสูง –บ้านสร้างบุ หมู่ที่ 3 ตำบลโพธิ์ศรีสว่าง อำเภอโพนทอง จังหวัดร้อยเอ็ด ขนาดผิวจราจร กว้าง 6.00 ม. ยาว 1,700 ม. หนา 0.04 ม. พิกัดที่ตั้ง เริ่มต้น 16°22'08.82"N 103°89'18.66"E สิ้นสุด 16°23'59.20"N 103°88'80.45"E	10,915,000	10,915,000	10,915,000	10,915,000	10,915,000	ระยะทางความยาวของถนนที่ก่อสร้างตามมาตรฐานงานทาง	การสัญจรไป – มาของประชาชนมีความสะดวกรวดเร็วและปลอดภัย	กองช่าง
555	ก่อสร้างถนนลาดยาง	”	สายบ้านหนองตอ หมู่ที่ 5 ตำบลโคกสูง อำเภอโพนทอง - บ้านดงหวาย หมู่ที่ 8 ตำบลเกาะแก้ว อำเภอเสลภูมิ จังหวัดร้อยเอ็ด ขนาดผิวจราจร กว้าง 5.00 ม. ยาว 3,300 ม. หนา 0.04 ม. พิกัดที่ตั้ง เริ่มต้น 16°20'66.03"N 103°86'60.09"E สิ้นสุด 16°17'88.89"N 103°85'65.11"E	4,090,600	4,090,600	4,090,600	4,090,600	4,090,600	”	”	กองช่าง
556	ก่อสร้างถนนลาดยาง	”	สายบ้านโพธิ์เงิน หมู่ที่ 6 ตำบลโพธิ์ศรีสว่าง – บ้านไชยบุรี หมู่ที่ 13 ตำบลโนนชัยศรี อำเภอโพนทอง จังหวัดร้อยเอ็ด ขนาดผิวจราจร กว้าง 6.00 ม. ยาว 3,850 ม. หนา 0.04 ม. พิกัดที่ตั้ง เริ่มต้น 16°23'71.85"N 103°92'60.08"E สิ้นสุด 16°24'26.28"N 103°95'96.41"E	11,650,000	11,650,000	11,650,000	11,650,000	11,650,000	”	”	กองช่าง

ยุทธศาสตร์จังหวัดร้อยเอ็ดที่ 2 เสริมสร้างขีดความสามารถทางการแข่งขันด้านการค้า การลงทุน การบริการและการท่องเที่ยว

- ยุทธศาสตร์การพัฒนาขององค์กรปกครองส่วนท้องถิ่นในเขตจังหวัดร้อยเอ็ดที่ 1 พัฒนาด้านโครงสร้างพื้นฐาน

1.ยุทธศาสตร์การพัฒนาด้านโครงสร้างพื้นฐาน

1.1 แผนงานอุตสาหกรรมและการโยธา

แบบ ผ.02

ที่	โครงการ	วัตถุประสงค์	เป้าหมาย (ผลผลิตของโครงการ)	งบประมาณ					ตัวชี้วัด (KPI)	ผลที่คาดว่าจะได้รับ	หน่วยงานที่รับผิดชอบหลัก
				2566 (บาท)	2567 (บาท)	2568 (บาท)	2569 (บาท)	2570 (บาท)			
557	ก่อสร้างถนนลาดยาง	เพื่อก่อสร้างถนนในการสัญจรไป – มาของประชาชนให้เกิดความสะดวกรวดเร็วและปลอดภัย	สายบ้านป้อง หมู่ที่ 7 ตำบลโพธิ์ศรีสว่าง – บ้านหนองแวง หมู่ที่ 4 ตำบลโพธิ์ทอง อำเภอโพนทอง จังหวัดร้อยเอ็ด ขนาดผิวจราจร กว้าง 6.00 ม. ยาว 4,500 ม. หนา 0.04 ม. พิกัดที่ตั้ง เริ่มต้น 16°26'30.15"N 103°88'37.20"E สิ้นสุด 16°26'98.54"N 103°89'67.78"E	13,470,000	13,470,000	13,470,000	13,470,000	13,470,000	ระยะทางความยาวของถนนที่ก่อสร้างตามมาตรฐานงานทาง	การสัญจรไป – มาของประชาชนมีความสะดวกรวดเร็วและปลอดภัย	กองช่าง
558	ก่อสร้างถนนลาดยาง	”	สายบ้านโพธิ์ศรี หมู่ที่ 1 ตำบลโพธิ์ศรีสว่าง – บ้านน้อยชลประทาน หมู่ที่ 9 ตำบลอุ่มเม่า อำเภอโพนทอง จังหวัดร้อยเอ็ด ขนาดผิวจราจร กว้าง 6.00 ม. ยาว 1,350 ม. หนา 0.04 ม. พิกัดที่ตั้ง เริ่มต้น 16°23'09.54"N 103°88'82.51"E สิ้นสุด 16°24'42.68"N 103°85'19.09"E	4,210,000	4,210,000	4,210,000	4,210,000	4,210,000	”	”	กองช่าง
559	ก่อสร้าง PARA Asphaltic concrete	”	สายบ้านหนองใหญ่ หมู่ที่ 1 ตำบลหนองใหญ่ อำเภอโพนทอง จังหวัดร้อยเอ็ด - เชื่อมตำบลสามขา อำเภอกุฉินารายณ์ จังหวัดกาฬสินธุ์ ขนาดผิวจราจร กว้าง 5.00 ม. ยาว 2,300 ม. พิกัดที่ตั้ง เริ่มต้น16°41'44.46"N 103°98'66.54"E สิ้นสุด 16°43'39.87"N 103°98'60.62"E	8,080,000	8,080,000	8,080,000	8,080,000	8,080,000	”	”	กองช่าง

ยุทธศาสตร์จังหวัดร้อยเอ็ดที่ 2 เสริมสร้างขีดความสามารถทางการแข่งขันด้านการค้า การลงทุน การบริการและการท่องเที่ยว

- ยุทธศาสตร์การพัฒนาขององค์กรปกครองส่วนท้องถิ่นในเขตจังหวัดร้อยเอ็ดที่ 1 พัฒนาด้านโครงสร้างพื้นฐาน

1.ยุทธศาสตร์การพัฒนาด้านโครงสร้างพื้นฐาน

1.1 แผนงานอุตสาหกรรมและการโยธา

แบบ ผ.02

ที่	โครงการ	วัตถุประสงค์	เป้าหมาย (ผลผลิตของโครงการ)	งบประมาณ					ตัวชี้วัด (KPI)	ผลที่คาดว่าจะได้รับ	หน่วยงานที่รับผิดชอบหลัก
				2566 (บาท)	2567 (บาท)	2568 (บาท)	2569 (บาท)	2570 (บาท)			
560	ก่อสร้าง PARA Asphaltic concrete	เพื่อก่อสร้างถนนในการสัญจรไป – มาของประชาชนให้เกิดความสะดวกรวดเร็วและปลอดภัย	สายบ้านโคกล่าม หมู่ที่ 10 ตำบลหนองใหญ่ - ถนนลาดยาง 4 เลน ตำบลหนองใหญ่ อำเภอโพนทอง จังหวัดร้อยเอ็ด ขนาดผิวจราจร กว้าง 5.00 ม. ยาว 2,500 ม. พิกัดที่ตั้ง เริ่มต้น 16°42'12.79"N 103°95'05.68"E สิ้นสุด 16°43'64.16"N 103°94'52.16"E	8,770,000	8,770,000	8,770,000	8,770,000	8,770,000	ระยะทางความยาวของถนนที่ก่อสร้างตามมาตรฐานงานทาง	การสัญจรไป – มาของประชาชนมีความสะดวกรวดเร็วและปลอดภัย	กองช่าง
561	ก่อสร้างถนนคอนกรีตเสริมเหล็ก	”	สายบ้านดอนแดง หมู่ที่ 4 ตำบลสาวแห อำเภอหนองฮี จังหวัดร้อยเอ็ด – บ้านคลีกลิ้ง หมู่ที่ 7 ตำบลคลีกลิ้ง อำเภอศิลาลาด จังหวัดศรีสะเกษ ขนาดผิวจราจร กว้าง 5.00 ม. ยาว 1,086 ม. หนา 0.15 ม. พิกัดที่ตั้ง เริ่มต้น 15°52'92.74"N 104°06'64.97"E สิ้นสุด 15°52'56.68"N 104°07'48.24"E	3,917,000	3,917,000	3,917,000	3,917,000	3,917,000	”	”	กองช่าง
562	ก่อสร้างถนนคอนกรีตเสริมเหล็ก	”	สายบ้านโคกกลาง หมู่ที่ 8 ตำบลหนองฮี อำเภอหนองฮี – บ้านวารีสวัสดิ์ หมู่ที่ 10 ตำบลวารีสวัสดิ์ อำเภอพนมไพร จังหวัดร้อยเอ็ด ขนาดผิวจราจร กว้าง 6.00 ม. ยาว 1,500 ม. หนา 0.15 ม. พิกัดที่ตั้ง เริ่มต้น 15°63'14.52"N 104°02'53.79"E สิ้นสุด 15°64'33.27"N 104°02'45.63"E	5,850,000	5,850,000	5,850,000	5,850,000	5,850,000	”	”	กองช่าง

ยุทธศาสตร์จังหวัดร้อยเอ็ดที่ 2 เสริมสร้างขีดความสามารถทางการแข่งขันด้านการค้า การลงทุน การบริการและการท่องเที่ยว

- ยุทธศาสตร์การพัฒนาขององค์กรปกครองส่วนท้องถิ่นในเขตจังหวัดร้อยเอ็ดที่ 1 พัฒนาด้านโครงสร้างพื้นฐาน

1.ยุทธศาสตร์การพัฒนาด้านโครงสร้างพื้นฐาน

1.1 แผนงานอุตสาหกรรมและการโยธา

แบบ ผ.02

ที่	โครงการ	วัตถุประสงค์	เป้าหมาย (ผลผลิตของโครงการ)	งบประมาณ					ตัวชี้วัด (KPI)	ผลที่คาดว่าจะได้รับ	หน่วยงานที่รับผิดชอบหลัก
				2566 (บาท)	2567 (บาท)	2568 (บาท)	2569 (บาท)	2570 (บาท)			
563	ปรับปรุงถนนกิจกรรมเสริมผิวทางแอสฟัลท์ติกคอนกรีต	เพื่อปรับปรุงถนนในการสัญจรไป – มาของประชาชนให้เกิดความสะดวกรวดเร็วและปลอดภัย	สายบ้านหนองไศล - บ้านเด่นราษฎร์ หมู่ที่ 7,10 ตำบลดูกอึ่ง - บ้านเด่นราษฎร์ ตำบลเด่นราษฎร์ (ช่วงข้าง ศพด.หนองไศล –บ้านเด่นราษฎร์) อำเภอหนองฮี จังหวัดร้อยเอ็ด ขนาดผิวจราจร ช่วงที่ 1 กว้าง 4.00 ม. ยาว 240 ม. หนา 0.05 ม. ช่วงที่ 2 กว้าง 4.00 ม. ยาว 360 ม. หนา 0.05 ม. ช่วงที่ 3 กว้าง 6.00 ม. ยาว 123 ม. หนา 0.05 ม. พิกัดที่ตั้ง เริ่มต้น17°20'81.7"N 103°92'01.9"E สิ้นสุด 17°20'86.9"N 103°92'70.1"E	1,378,000	1,378,000	1,378,000	1,378,000	1,378,000	ระยะทางความยาวของถนนที่ปรับปรุงตามมาตรฐานงานทาง	การสัญจรไป – มาของประชาชนมีความสะดวกรวดเร็วและปลอดภัย	กองช่าง
564	ก่อสร้างถนนคอนกรีตเสริมเหล็ก	เพื่อก่อสร้างถนนในการสัญจรไป – มาของประชาชนให้เกิดความสะดวกรวดเร็วและปลอดภัย	สายบ้านสาวแห หมู่ที่ 5 ตำบลสาวแห –บ้านสีสุก หมู่ที่ 5 ตำบลดูกอึ่ง อำเภอหนองฮี จังหวัดร้อยเอ็ด ขนาดผิวจราจร กว้าง 5.00 ม. ยาว 2,170 ม. หนา 0.15 ม. พิกัดที่ตั้ง เริ่มต้น 15°55'36.07"N 104°04'99.24"E สิ้นสุด 15°55'50.75"N 104°03'33.61"E	7,875,000	7,875,000	7,875,000	7,875,000	7,875,000	ระยะทางความยาวของถนนที่ก่อสร้างตามมาตรฐานงานทาง	การสัญจรไป – มาของประชาชนมีความสะดวกรวดเร็วและปลอดภัย	กองช่าง

ยุทธศาสตร์จังหวัดร้อยเอ็ดที่ 2 เสริมสร้างขีดความสามารถทางการแข่งขันด้านการค้า การลงทุน การบริการและการท่องเที่ยว

- ยุทธศาสตร์การพัฒนาขององค์กรปกครองส่วนท้องถิ่นในเขตจังหวัดร้อยเอ็ดที่ 1 พัฒนาด้านโครงสร้างพื้นฐาน

1.ยุทธศาสตร์การพัฒนาด้านโครงสร้างพื้นฐาน

1.1 แผนงานอุตสาหกรรมและการโยธา

แบบ ผ.02

ที่	โครงการ	วัตถุประสงค์	เป้าหมาย (ผลผลิตของโครงการ)	งบประมาณ 2566 (บาท)	2567 (บาท)	2568 (บาท)	2569 (บาท)	2570 (บาท)	ตัวชี้วัด (KPI)	ผลที่คาดว่าจะได้รับ	หน่วยงานที่รับผิดชอบหลัก
565	ก่อสร้างถนนคอนกรีตเสริมเหล็ก	เพื่อก่อสร้างถนนในการสัญจรไป – มาของประชาชนให้เกิดความสะดวกรวดเร็วและปลอดภัย	สายบ้านหนองตาไก้ หมู่ที่ 17 ตำบลหนองฮี อำเภอหนองฮี – บ้านหนองทัพไทย หมู่ที่ 1 ตำบลหนองทัพไทย อำเภอพนมไพร จังหวัดร้อยเอ็ด ขนาดผิวจราจร กว้าง 6.00 ม. ยาว 1,500 ม. หนา 0.15 ม. พิกัดที่ตั้ง เริ่มต้น 15°64'30.65"N 104°01'67.96"E สิ้นสุด 15°65'93.88"N 104°00'75.26"E	5,850,000	5,850,000	5,850,000	5,850,000	5,850,000	ระยะทางความยาวของถนนที่ก่อสร้างตามมาตรฐานงานทาง	การสัญจรไป – มาของประชาชนมีความสะดวกรวดเร็วและปลอดภัย	กองช่าง
566	ก่อสร้างถนนคอนกรีตเสริมเหล็ก	”	สายบ้านดงเย็น หมู่ที่ 4 ตำบลเด่นราษฎร์ อำเภอหนองฮี – บ้านหญ้าหน่อง หมู่ที่ 8 ตำบลจำปาขัน อำเภอสุวรรณภูมิ จังหวัดร้อยเอ็ด ขนาดผิวจราจร กว้าง 6.00 ม. ยาว 1,500 ม. หนา 0.15 ม. พิกัดที่ตั้ง เริ่มต้น 15°58'74.56"N 103°96'42.49"E สิ้นสุด 15°58'38.79"N 103°94'95.23"E	4,777,000	4,777,000	4,777,000	4,777,000	4,777,000	”	”	กองช่าง
567	ซ่อมแซมผิวทางแอสฟัลท์ติกคอนกรีต	เพื่อซ่อมแซมถนนในการสัญจรไป – มาของประชาชนให้เกิดความสะดวกรวดเร็วและปลอดภัย	สายบ้านผักแว่น หมู่ที่ 8 ตำบลผักแว่น อำเภอจังหาร จังหวัดร้อยเอ็ด - บ้านโปโล ตำบลท่าตูม อำเภอเมืองมหาสารคาม จังหวัดมหาสารคาม ขนาดผิวจราจร กว้าง 5.00 ม. ยาว 1,850 ม. หนา 0.04 ม. พิกัดที่ตั้ง เริ่มต้น 16°17'15.64"N 103°53'66.09"E สิ้นสุด 16°72'69.0"N 103°51'84.79"E	3,114,500	3,114,500	3,114,500	3,114,500	3,114,500	ระยะทางความยาวของถนนที่ซ่อมแซมตามมาตรฐานงานทาง	”	กองช่าง

ยุทธศาสตร์จังหวัดร้อยเอ็ดที่ 2 เสริมสร้างขีดความสามารถทางการแข่งขันด้านการค้า การลงทุน การบริการและการท่องเที่ยว

- ยุทธศาสตร์การพัฒนาขององค์กรปกครองส่วนท้องถิ่นในเขตจังหวัดร้อยเอ็ดที่ 1 พัฒนาด้านโครงสร้างพื้นฐาน

1.ยุทธศาสตร์การพัฒนาด้านโครงสร้างพื้นฐาน

1.1 แผนงานอุตสาหกรรมและการโยธา

แบบ ผ.02

ที่	โครงการ	วัตถุประสงค์	เป้าหมาย (ผลผลิตของโครงการ)	งบประมาณ					ตัวชี้วัด (KPI)	ผลที่คาดว่าจะได้รับ	หน่วยงานที่รับผิดชอบหลัก
				2566 (บาท)	2567 (บาท)	2568 (บาท)	2569 (บาท)	2570 (บาท)			
568	ซ่อมแซมผิวทางแอสฟัลท์ติกคอนกรีต	เพื่อซ่อมแซมถนนในการสัญจรไป – มาของประชาชนให้เกิดความสะดวกรวดเร็วและปลอดภัย	สายบ้านดงเครือวัลย์ หมู่ที่ 7 ตำบลผักแว่น – บ้านม่วงลาด ตำบลม่วงลาด อำเภอจังหาร จังหวัดร้อยเอ็ด ขนาดผิวจราจร กว้าง 6.00 ม. ยาว 800 ม. หนา 0.04 ม. พิกัดที่ตั้ง เริ่มต้น 16°18'12.57"N 103°54'13.76"E สิ้นสุด 16°18'84.08"N 103°54'04.47"E	1,602,000	1,602,000	1,602,000	1,602,000	1,602,000	ระยะทางความยาวของถนนที่ซ่อมแซมตามมาตรฐานงานทาง	การสัญจรไป – มาของประชาชนมีความสะดวกรวดเร็วและปลอดภัย	กองช่าง
569	ซ่อมแซมผิวทางแอสฟัลท์ติกคอนกรีต	”	สายบ้านม่วงลาด หมู่ที่ 5,7 ตำบลม่วงลาด อำเภอจังหาร จังหวัดร้อยเอ็ด – บ้านท่าเยี่ยม หมู่ที่ 6 ตำบลลำชี อำเภอฆ้องชัย จังหวัดกาฬสินธุ์ ขนาดผิวจราจร กว้าง 6.00 ม. ยาว 298 ม. หนา 0.04 ม. พิกัดที่ตั้ง เริ่มต้น 16°20'74.32"N 103°52'86.28"E สิ้นสุด 16°20'94.99"N 103°52'65.70"E	612,200	612,200	612,200	612,200	612,200	”	”	กองช่าง
570	ก่อสร้างถนนคอนกรีตเสริมเหล็ก	เพื่อก่อสร้างถนนในการสัญจรไป – มาของประชาชนให้เกิดความสะดวกรวดเร็วและปลอดภัย	สายบ้านหนองแค หมู่ที่ 8 ตำบลม่วงลาด – บ้านไข่นุ่น หมู่ที่ 3 ตำบลผักแว่น อำเภอจังหาร จังหวัดร้อยเอ็ด ขนาดผิวจราจร กว้าง 4.00 ม. ยาว 210 ม. หนา 0.15 ม. พิกัดที่ตั้ง เริ่มต้น 16°19'37.06"N 103°51'72.09"E สิ้นสุด 16°19'27.67"N 103°51'52.09"E	819,000	819,000	819,000	819,000	819,000	ระยะทางความยาวของถนนที่ก่อสร้างตามมาตรฐานงานทาง	”	กองช่าง

ยุทธศาสตร์จังหวัดร้อยเอ็ดที่ 2 เสริมสร้างขีดความสามารถทางการแข่งขันด้านการค้า การลงทุน การบริการและการท่องเที่ยว

- ยุทธศาสตร์การพัฒนาขององค์กรปกครองส่วนท้องถิ่นในเขตจังหวัดร้อยเอ็ดที่ 1 พัฒนาด้านโครงสร้างพื้นฐาน

1.ยุทธศาสตร์การพัฒนาด้านโครงสร้างพื้นฐาน

1.1 แผนงานอุตสาหกรรมและการโยธา

แบบ ผ.02

ที่	โครงการ	วัตถุประสงค์	เป้าหมาย (ผลผลิตของโครงการ)	งบประมาณ					ตัวชี้วัด (KPI)	ผลที่คาดว่าจะได้รับ	หน่วยงานที่รับผิดชอบหลัก
				2566 (บาท)	2567 (บาท)	2568 (บาท)	2569 (บาท)	2570 (บาท)			
571	ก่อสร้างถนนคอนกรีตเสริมเหล็ก	เพื่อก่อสร้างถนนในการสัญจรไป – มาของประชาชนให้เกิดความสะดวกรวดเร็วและปลอดภัย	สายบ้านโพน (ถนนเลี่ยงเมือง) หมู่ที่ 2 ตำบลยางใหญ่ - บ้านเหล่ากล้วย ตำบลปาฝา อำเภอจังหาร จังหวัดร้อยเอ็ด ขนาดผิวจราจร กว้าง 6.00 ม. ยาว 1,500 ม. หนา 0.15 ม. พิกัดที่ตั้ง เริ่มต้น 16°10'08.43"N 103°64'80.86"E สิ้นสุด 16°11'73.35"N 103°65'29.72"E	5,281,400	5,281,400	5,281,400	5,281,400	5,281,400	ระยะทางความยาวของถนนที่ก่อสร้างตามมาตรฐานงานทาง	การสัญจรไป – มาของประชาชนมีความสะดวกรวดเร็วและปลอดภัย	กองช่าง
572	ก่อสร้างถนนคอนกรีตเสริมเหล็ก	”	สายบ้านโนนสูง หมู่ที่ 3 ตำบลยางใหญ่ –บ้านดอนเกษม ตำบลปาฝา อำเภอจังหาร จังหวัดร้อยเอ็ด ขนาดผิวจราจร กว้าง 4.00 ม. ยาว 393 ม. หนา 0.15 ม. พิกัดที่ตั้ง เริ่มต้น16°11'58.98"N 103°64'38.91"E สิ้นสุด 16°11'93.45"N 103°64'33.66"E	943,900	943,900	943,900	943,900	943,900	”	”	กองช่าง
573	ก่อสร้างถนนคอนกรีตเสริมเหล็ก	”	สายบ้านแสนชาติ หมู่ที่ 4 ตำบลแสนชาติ – บ้านม่วงน้ำ หมู่ที่ 2,12 ตำบลปาฝา อำเภอจังหาร จังหวัดร้อยเอ็ด ขนาดผิวจราจร กว้าง 6.00 ม. ยาว 900 ม. หนา 0.15 ม. พิกัดที่ตั้ง เริ่มต้น 16°10'14.77"N 103°38'37.33"E สิ้นสุด 16°09'48.952"N 103°38'35.268"E	3,000,000	3,000,000	3,000,000	3,000,000	3,000,000	”	”	กองช่าง

ยุทธศาสตร์จังหวัดร้อยเอ็ดที่ 2 เสริมสร้างขีดความสามารถทางการแข่งขันด้านการค้า การลงทุน การบริการและการท่องเที่ยว

- ยุทธศาสตร์การพัฒนาขององค์กรปกครองส่วนท้องถิ่นในเขตจังหวัดร้อยเอ็ดที่ 1 พัฒนาด้านโครงสร้างพื้นฐาน

1.ยุทธศาสตร์การพัฒนาด้านโครงสร้างพื้นฐาน

1.1 แผนงานอุตสาหกรรมและการโยธา

แบบ ผ.02

ที่	โครงการ	วัตถุประสงค์	เป้าหมาย (ผลผลิตของโครงการ)	งบประมาณ					ตัวชี้วัด (KPI)	ผลที่คาดว่าจะได้รับ	หน่วยงานที่รับผิดชอบหลัก
				2566 (บาท)	2567 (บาท)	2568 (บาท)	2569 (บาท)	2570 (บาท)			
574	ก่อสร้างถนนคอนกรีตเสริมเหล็ก	เพื่อก่อสร้างถนนในการสัญจรไป – มาของประชาชนให้เกิดความสะดวกรวดเร็วและปลอดภัย	สายทางจากคลองส่งน้ำชลประทานตำบลปาฝา – ลำห้วยกุดพิเวียง ตำบลแสนชาติ (ช่วงบ้านม่วงน้ำ หมู่ที่ 2 ตำบลปาฝา) อำเภอจังหาร จังหวัดร้อยเอ็ด ขนาดผิวจราจร กว้าง 5.00 ม. ยาว 445 ม. หนา 0.15 ม. พิกัดที่ตั้ง เริ่มต้น 16°16'61.6"N 103°64'20.98"E สิ้นสุด 16°16'72.59"N 103°64'23.83"E	1,335,000	1,335,000	1,335,000	1,335,000	1,335,000	ระยะทางความยาวของถนนที่ก่อสร้างตามมาตรฐานงานทาง	การสัญจรไป – มาของประชาชนมีความสะดวกรวดเร็วและปลอดภัย	กองช่าง
575	ก่อสร้างท่อเหลี่ยม	เพื่อให้มีการระบายน้ำป้องกันน้ำท่วมขังถนนและเพื่อการสัญจรไป – มาของประชาชนให้เกิดความสะดวกรวดเร็วและปลอดภัย	ก่อสร้างท่อเหลี่ยมถนนสายบ้านม่วงน้ำ หมู่ที่ 2 ตำบลปาฝา - ตำบลแสนชาติ อำเภอจังหาร จังหวัดร้อยเอ็ด ขนาดผิวจราจร กว้าง 5.00 ม.ยาว 8.20 ม. จำนวนช่องภายในขนาด 1.80x1.80 ม. จำนวน 4 ช่อง พิกัดที่ตั้ง 16°16'74.29"N 103°64'25.35"E	544,000	544,000	544,000	544,000	544,000	ระยะทางความยาวของการก่อสร้างท่อเหลี่ยมตามมาตรฐานงานทาง	การสัญจรไป – มาของประชาชนมีความสะดวกรวดเร็วและปลอดภัย	กองช่าง

ยุทธศาสตร์จังหวัดร้อยเอ็ดที่ 2 เสริมสร้างขีดความสามารถทางการแข่งขันด้านการค้า การลงทุน การบริการและการท่องเที่ยว

- ยุทธศาสตร์การพัฒนาขององค์กรปกครองส่วนท้องถิ่นในเขตจังหวัดร้อยเอ็ดที่ 1 พัฒนาด้านโครงสร้างพื้นฐาน

1.ยุทธศาสตร์การพัฒนาด้านโครงสร้างพื้นฐาน

1.1 แผนงานอุตสาหกรรมและการโยธา

แบบ ผ.02

ที่	โครงการ	วัตถุประสงค์	เป้าหมาย (ผลผลิตของโครงการ)	งบประมาณ					ตัวชี้วัด (KPI)	ผลที่คาดว่าจะได้รับ	หน่วยงานที่รับผิดชอบหลัก
				2566 (บาท)	2567 (บาท)	2568 (บาท)	2569 (บาท)	2570 (บาท)			
576	ก่อสร้างถนนคอนกรีตเสริมเหล็ก	เพื่อก่อสร้างถนนในการสัญจรไป – มาของประชาชนให้เกิดความสะดวกรวดเร็วและปลอดภัย	สายทางจากลำห้วยกุดพิเวียง ตำบลปาฝา – สะพานตำบลแสนชาติ (ช่วงบ้านแสนชาติ หมู่ที่ 4 ตำบลแสนชาติ) อำเภอจังหาร จังหวัดร้อยเอ็ด ขนาดผิวจราจร กว้าง 5.00 ม. ยาว 60.00 ม. หนา 0.15 ม. พิกัดที่ตั้ง เริ่มต้น 16°16'74.29"N 103°64'25.35"E สิ้นสุด 16°16'16.85"N 103°64'29.57"E	191,000	191,000	191,000	191,000	191,000	ระยะทางความยาวของถนนที่ก่อสร้างตามมาตรฐานงานทาง	การสัญจรไป – มาของประชาชนมีความสะดวกรวดเร็วและปลอดภัย	กองช่าง
577	ก่อสร้างถนนลาดยางผิวทาง Asphaltic concrete	”	สายบ้านนาเจริญ หมู่ที่ 4 ตำบลชุมพร – บ้านสะอาดสามัคคี หมู่ที่ 3 ตำบลชมสะอาด อำเภอเมยวดี จังหวัดร้อยเอ็ด ขนาดผิวจราจร กว้าง 6.00 ม. ยาว 1,550 ม. หนา 0.0 ม. พิกัดที่ตั้ง เริ่มต้น 18°09'27.6"N 104°00'92.2"E สิ้นสุด 18°11'64.3"N 104°02'83.9"E	6,738,000	6,738,000	6,738,000	6,738,000	6,738,000	”	”	กองช่าง
578	ก่อสร้างถนนลาดยางพาราแอสฟัลท์ติกคอนกรีต	”	สายบ้านโป่ง หมู่ที่ 3 ตำบลบุ่งเลิศ - บ้านชัยเจริญ หมู่ที่ 9 ตำบลชมสะอาด อำเภอเมยวดี จังหวัดร้อยเอ็ด ขนาดผิวจราจร กว้าง 6.00 ม. ยาว 2,030 ม. หนา 0.04 ม. พิกัดที่ตั้ง เริ่มต้น 16°25'07.2"N 104°08'16.4"E สิ้นสุด 16°24'29.3"N 104°07'33.6"E	8,985,000	8,985,000	8,985,000	8,985,000	8,985,000	”	”	กองช่าง

ยุทธศาสตร์จังหวัดร้อยเอ็ดที่ 2 เสริมสร้างขีดความสามารถทางการแข่งขันด้านการค้า การลงทุน การบริการและการท่องเที่ยว

- ยุทธศาสตร์การพัฒนาขององค์กรปกครองส่วนท้องถิ่นในเขตจังหวัดร้อยเอ็ดที่ 1 พัฒนาด้านโครงสร้างพื้นฐาน

1.ยุทธศาสตร์การพัฒนาด้านโครงสร้างพื้นฐาน

1.1 แผนงานอุตสาหกรรมและการโยธา

แบบ ผ.02

ที่	โครงการ	วัตถุประสงค์	เป้าหมาย (ผลผลิตของโครงการ)	งบประมาณ					ตัวชี้วัด (KPI)	ผลที่คาดว่าจะได้รับ	หน่วยงานที่รับผิดชอบหลัก
				2566 (บาท)	2567 (บาท)	2568 (บาท)	2569 (บาท)	2570 (บาท)			
579	ปรับปรุงถนนผิวจราจร Para Asphalt concrete	เพื่อปรับปรุงถนนในการสัญจรไป – มาของประชาชนให้เกิดความสะดวกรวดเร็วและปลอดภัย	สายบ้านใหม่พัฒนา หมู่ที่ 7 ตำบลเมยวดี – หนองสร้างกกไฮ ตำบลบุ่งเลิศ อำเภอเมยวดี จังหวัดร้อยเอ็ด ขนาดผิวจราจร กว้าง 5.00 ม. ยาว 2,924 ม. หนา 0.04 ม. พิกัดที่ตั้งเริ่มต้น 16°39'71.55"N 104°14'72.54"E สิ้นสุด 16°41'03.56"N 104°16'55.61"E	13,161,000	13,161,000	13,161,000	13,161,000	13,161,000	ระยะทางความยาวของถนนที่ปรับปรุงตามมาตรฐานงานทาง	การสัญจรไป – มาของประชาชนมีความสะดวกรวดเร็วและปลอดภัย	กองช่าง
580	ก่อสร้างถนนผิวจราจรพาราเคพซิล	เพื่อก่อสร้างถนนในการสัญจรไป – มาของประชาชนให้เกิดความสะดวกรวดเร็วและปลอดภัย	สายบ้านชัยเจริญ หมู่ที่ 9 จุดบริเวณหนองมะแซว - สี่แยกถนนลาดยางบ้านคำนางตุ้ม ตำบลบุ่งเลิศ อำเภอเมยวดี จังหวัดร้อยเอ็ด ขนาดผิวจราจร กว้าง 6.00 ม. ยาว 2,770 ม. หนา 0.04 ม. พิกัดที่ตั้ง เริ่มต้น16°38'97.11"N 104°10'86.82"E สิ้นสุด 16°04'79.96"N 104°12'58.64"E	4,116,340	4,116,340	4,116,340	4,116,340	4,116,340	ระยะทางความยาวของถนนที่ก่อสร้างตามมาตรฐานงานทาง	”	กองช่าง
581	ก่อสร้างถนนคอนกรีตเสริมเหล็ก	”	สายบ้านศรีบูรพา หมู่ที่ 4 ตำบลชมสะอาด – สายห้วยเริงแคนดงน้อยไปถึงถนนลาดยางเมยวดี - โคกสี ตำบลชุมพร อำเภอเมยวดี จังหวัดร้อยเอ็ด ขนาดผิวจราจร กว้าง 5.00 ม. ยาว 1,720 ม. หนา 0.15 ม. พิกัดที่ตั้งเริ่มต้น 16°38'25.17"N 104°10'71.15"E สิ้นสุด 16°36'85.15"N 104°11'02.23"E	4,990,700	4,990,700	4,990,700	4,990,700	4,990,700	”	”	กองช่าง

ยุทธศาสตร์จังหวัดร้อยเอ็ดที่ 2 เสริมสร้างขีดความสามารถทางการแข่งขันด้านการค้า การลงทุน การบริการและการท่องเที่ยว

- ยุทธศาสตร์การพัฒนาขององค์กรปกครองส่วนท้องถิ่นในเขตจังหวัดร้อยเอ็ดที่ 1 พัฒนาด้านโครงสร้างพื้นฐาน

1.ยุทธศาสตร์การพัฒนาด้านโครงสร้างพื้นฐาน

1.1 แผนงานอุตสาหกรรมและการโยธา

แบบ ผ.02

ที่	โครงการ	วัตถุประสงค์	เป้าหมาย (ผลผลิตของโครงการ)	งบประมาณ					ตัวชี้วัด (KPI)	ผลที่คาดว่าจะได้รับ	หน่วยงานที่รับผิดชอบหลัก
				2566 (บาท)	2567 (บาท)	2568 (บาท)	2569 (บาท)	2570 (บาท)			
582	ปรับปรุงถนนผิวจราจร Para Asphalt concrete	เพื่อปรับปรุงถนนในการสัญจรไป – มาของประชาชนให้เกิดความสะดวกรวดเร็วและปลอดภัย	สายบ้านหนองสำราญ หมู่ที่ 5 ตำบลเมยวดี – บ้านโคกสี ตำบลชุมพร อำเภอเมยวดี จังหวัดร้อยเอ็ด ขนาดผิวจราจร กว้าง 5.00 ม. ยาว 2,000 ม. หนา 0.04 ม. พิกัดที่ตั้งเริ่มต้น 16°40'17.8"N 104°12'51.6"E สิ้นสุด 16°39'04.8"N 104°11'33.2"E	9,089,000	9,089,000	9,089,000	9,089,000	9,089,000	ระยะทางความยาวของถนนที่ปรับปรุงตามมาตรฐานงานทาง	การสัญจรไป – มาของประชาชนมีความสะดวกรวดเร็วและปลอดภัย	กองช่าง
583	ก่อสร้างถนนคอนกรีตเสริมเหล็ก	เพื่อก่อสร้างถนนในการสัญจรไป – มาของประชาชนให้เกิดความสะดวกรวดเร็วและปลอดภัย	สายบ้านโป่ง หมู่ที่ 3 ตำบลบุ่งเลิศ –บ้านใหม่พัฒนา หมู่ที่ 7 ตำบลเมยวดี อำเภอเมยวดี จังหวัดร้อยเอ็ด ขนาดผิวจราจร กว้าง 5.00 ม. ยาว 1,430 ม. หนา 0.15 ม. พิกัดที่ตั้ง เริ่มต้น 16°25'22.4"N 104°09'50.1"E สิ้นสุด 16°24'58.2"N 104°10'24.0"E	4,685,000	4,685,000	4,685,000	4,685,000	4,685,000	ระยะทางความยาวของถนนที่ก่อสร้างตามมาตรฐานงานทาง	”	กองช่าง
584	ก่อสร้างถนนลาดยางผิวทาง Asphalt concrete	”	สายบ้านหนองแวงห้วยทราย หมู่ที่ 5 ตำบลชุมพร อำเภอเมยวดี - บ้านกุดเต่า หมู่ที่ 3 ตำบลกกโพธิ์ อำเภอหนองพอก จังหวัดร้อยเอ็ด ขนาดผิวจราจร กว้าง 6.00 ม. ยาว 1,200 ม. หนา 0.04 ม. พิกัดที่ตั้ง เริ่มต้น18°04'39.1"N 104°00'70.3"E สิ้นสุด 18°03'97.9"N 104°01'84.1"E	4,991,000	4,991,000	4,991,000	4,991,000	4,991,000	”	”	กองช่าง

ยุทธศาสตร์จังหวัดร้อยเอ็ดที่ 2 เสริมสร้างขีดความสามารถทางการแข่งขันด้านการค้า การลงทุน การบริการและการท่องเที่ยว

- ยุทธศาสตร์การพัฒนาขององค์กรปกครองส่วนท้องถิ่นในเขตจังหวัดร้อยเอ็ดที่ 1 พัฒนาด้านโครงสร้างพื้นฐาน

1.ยุทธศาสตร์การพัฒนาด้านโครงสร้างพื้นฐาน

1.1 แผนงานอุตสาหกรรมและการโยธา

แบบ ผ.02

ที่	โครงการ	วัตถุประสงค์	เป้าหมาย (ผลผลิตของโครงการ)	งบประมาณ					ตัวชี้วัด (KPI)	ผลที่คาดว่าจะได้รับ	หน่วยงานที่รับผิดชอบหลัก
				2566 (บาท)	2567 (บาท)	2568 (บาท)	2569 (บาท)	2570 (บาท)			
585	ปรับปรุงผิวถนนแอสฟัลท์ติกคอนกรีต	เพื่อปรับปรุงถนนในการสัญจรไป – มาของประชาชนให้เกิดความสะดวกรวดเร็วและปลอดภัย	สายจากหน้าวัดบูรพาจานใต้ บ้านจาน หมู่ที่ 4 ตำบลทุ่งเขาหลวง – ถนนแจ้งสนิท ถนนทางหลวงแผ่นดิน หมายเลข 23 อำเภอทุ่งเขาหลวง จังหวัดร้อยเอ็ด ขนาดผิวจราจรกว้าง 6.00 ม. ยาว 2,480 ม. หนา 0.05 ม. พิกัดที่ตั้ง เริ่มต้น 16°05'07.66"N 103°86'11.6"E สิ้นสุด 16°02'84"N 103°86'34.67"E	5,388,000	5,388,000	5,388,000	5,388,000	5,388,000	ระยะทางความยาวของถนนที่ปรับปรุงตามมาตรฐานงานทาง	การสัญจรไป – มาของประชาชนมีความสะดวกรวดเร็วและปลอดภัย	กองช่าง
586	ก่อสร้างถนนคอนกรีตเสริมเหล็ก	เพื่อก่อสร้างถนนในการสัญจรไป – มาของประชาชนให้เกิดความสะดวกรวดเร็วและปลอดภัย	สายบ้านหนองหล่ม หมู่ที่ 8 ตำบลเหล่า อำเภอทุ่งเขาหลวง – ห้วยยางเฌอ เชื่อมตำบลขี้เหล็ก อำเภออาจสามารถ จังหวัดร้อยเอ็ด ขนาดผิวจราจร กว้าง 4.00 ม. ยาว 997 ม. หนา 0.15 ม. พิกัดที่ตั้ง เริ่มต้น 15°93'45.69"N 103°81'71.58"E สิ้นสุด 15°92'57.96"N 103°81'46.34"E	2,200,000	2,200,000	2,200,000	2,200,000	2,200,000	ระยะทางความยาวของถนนที่ก่อสร้างตามมาตรฐานงานทาง	”	กองช่าง
587	ซ่อมแซมถนนคอนกรีตเสริมเหล็ก	เพื่อซ่อมแซมถนนในการสัญจรไป – มาของประชาชนให้เกิดความสะดวกรวดเร็วและปลอดภัย	สายบ้านสหชัยพัฒนา หมู่ที่ 10 คลองโนนเดื่อ ตำบลมะบ้า – บ้านค้อชา หมู่ที่ 11 ตำบลบึงงาม อำเภอทุ่งเขาหลวง จังหวัดร้อยเอ็ด ขนาดผิวจราจร กว้าง 5.00 ม. ยาว 1,500 ม. หนา 0.15 ม. พิกัดที่ตั้ง เริ่มต้น 16°02'13.26"N 103°88'76.62"E สิ้นสุด 16°01'14.34"N 103°89'20.49"E	4,220,000	4,220,000	4,220,000	4,220,000	4,220,000	ระยะทางความยาวของถนนที่ซ่อมแซมตามมาตรฐานงานทาง	”	กองช่าง

ยุทธศาสตร์จังหวัดร้อยเอ็ดที่ 2 เสริมสร้างขีดความสามารถทางการแข่งขันด้านการค้า การลงทุน การบริการและการท่องเที่ยว

- ยุทธศาสตร์การพัฒนาขององค์กรปกครองส่วนท้องถิ่นในเขตจังหวัดร้อยเอ็ดที่ 1 พัฒนาด้านโครงสร้างพื้นฐาน

1.ยุทธศาสตร์การพัฒนาด้านโครงสร้างพื้นฐาน

1.1 แผนงานอุตสาหกรรมและการโยธา

แบบ ผ.02

ที่	โครงการ	วัตถุประสงค์	เป้าหมาย (ผลผลิตของโครงการ)	งบประมาณ					ตัวชี้วัด (KPI)	ผลที่คาดว่าจะได้รับ	หน่วยงานที่รับผิดชอบหลัก
				2566 (บาท)	2567 (บาท)	2568 (บาท)	2569 (บาท)	2570 (บาท)			
588	ก่อสร้างถนนคอนกรีตเสริมเหล็ก	เพื่อก่อสร้างถนนในการสัญจรไป – มาของประชาชนให้เกิดความสะดวกรวดเร็วและปลอดภัย	ทางหลวงท้องถิ่น รอ.ถ.121-01 สายบ้านโนนยาง หมู่ที่ 12 ตำบลบึงงาม – เขตตำบลเทอดไทย อำเภอทุ่งเขาหลวง จังหวัดร้อยเอ็ด ขนาดผิวจราจร กว้าง 5.00 ม. ยาว 1,582 ม. หนา 0.15 ม. พิกัดที่ตั้ง เริ่มต้น 15°97'26.72"N 103°88'21.28"E สิ้นสุด 15°97'75.14"N 103°86'96.16"E	4,300,000	4,300,000	4,300,000	4,300,000	4,300,000	ระยะทางความยาวของถนนที่ก่อสร้างตามมาตรฐานงานทาง	การสัญจรไป – มาของประชาชนมีความสะดวกรวดเร็วและปลอดภัย	กองช่าง
589	ก่อสร้างสะพานคอนกรีตเสริมเหล็ก	เพื่อก่อสร้างสะพานในการสัญจรไป – มาของประชาชนให้เกิดความสะดวกรวดเร็วและปลอดภัย	ก่อสร้างสะพานข้ามห้วยดางเดียว บ้านปอหู หมู่ที่ 3 ตำบลเทอดไทย – บ้านผักก้าม หมู่ที่ 1 ตำบลทุ่งเขาหลวง อำเภอทุ่งเขาหลวง จังหวัดร้อยเอ็ด ขนาดผิวจาจร กว้าง 7.00 ม. ยาว 60.00 ม. พิกัดที่ตั้ง16°00'20.97"N 103°85'04.94"E	3,450,000	3,450,000	3,450,000	3,450,000	3,450,000	ระยะทางความยาวของสะพานที่ก่อสร้างตามมาตรฐานงานทาง	”	กองช่าง
590	ก่อสร้างถนนคอนกรีตเสริมเหล็ก	เพื่อก่อสร้างถนนในการสัญจรไป – มาของประชาชนให้เกิดความสะดวกรวดเร็วและปลอดภัย	สายวัดป่าโนนเขาหลวง บ้านจาน หมู่ที่ 4 ตำบลทุ่งเขาหลวง อำเภอทุ่งเขาหลวง – บ้านโนนราศี หมู่ที่ 7 ตำบลบึงนคร อำเภอธวัชบุรี จังหวัดร้อยเอ็ด ขนาดผิวจราจร กว้าง 4.00 ม. ยาว 650 ม. หนา 0.15 ม. พิกัดที่ตั้ง เริ่มต้น16°05'70.53"N 103°87'07.09"E สิ้นสุด 16°06'08.99"N 103°87'49.43"E	1,500,000	1,500,000	1,500,000	1,500,000	1,500,000	ระยะทางความยาวของถนนที่ก่อสร้างตามมาตรฐานงานทาง	”	กองช่าง

ยุทธศาสตร์จังหวัดร้อยเอ็ดที่ 2 เสริมสร้างขีดความสามารถทางการแข่งขันด้านการค้า การลงทุน การบริการและการท่องเที่ยว

- ยุทธศาสตร์การพัฒนาขององค์กรปกครองส่วนท้องถิ่นในเขตจังหวัดร้อยเอ็ดที่ 1 พัฒนาด้านโครงสร้างพื้นฐาน

1.ยุทธศาสตร์การพัฒนาด้านโครงสร้างพื้นฐาน

1.1 แผนงานอุตสาหกรรมและการโยธา

แบบ ผ.02

ที่	โครงการ	วัตถุประสงค์	เป้าหมาย (ผลผลิตของโครงการ)	งบประมาณ					ตัวชี้วัด (KPI)	ผลที่คาดว่าจะได้รับ	หน่วยงานที่รับผิดชอบหลัก
				2566 (บาท)	2567 (บาท)	2568 (บาท)	2569 (บาท)	2570 (บาท)			
591	ปรับปรุงขยายผิวจราจรลูกรัง	เพื่อปรับปรุงถนนในการสัญจรไป – มาของประชาชนให้เกิดความสะดวกรวดเร็วและปลอดภัย	สายบ้านห้วยสนุก หมู่ที่ 1 – ห้วยดางเดียว ตำบลเหล่า อำเภอทุ่งเขาหลวง - บ้านหัวบ่อ ตำบลไพศาล อำเภอธวัชบุรี จังหวัดร้อยเอ็ด ขนาดผิวจราจร กว้าง 8.00 ม. ยาว 925 ม. พิกัดที่ตั้ง เริ่มต้น 15°99'06.54"N 103°82'12.25"E สิ้นสุด 15°99'67.86"N 103°82'55.20"E	1,195,000	1,195,000	1,195,000	1,195,000	1,195,000	ระยะทางความยาวของถนนที่ปรับปรุงตามมาตรฐานงานทาง	การสัญจรไป – มาของประชาชนมีความสะดวกรวดเร็วและปลอดภัย	กองช่าง
592	ก่อสร้างถนนคอนกรีตเสริมเหล็ก	เพื่อก่อสร้างถนนในการสัญจรไป – มาของประชาชนให้เกิดความสะดวกรวดเร็วและปลอดภัย	สายบ้านหวายน้อย หมู่ที่ 3 ตำบลทุ่งเขาหลวง อำเภอทุ่งเขาหลวง - บ้านหัวบ่อ หมู่ที่ 3 ตำบลไพศาล อำเภอธวัชบุรี จังหวัดร้อยเอ็ด ขนาดผิวจราจร กว้าง 4.00 ม. ยาว 884 ม. หนา 0.15 ม. พิกัดที่ตั้ง เริ่มต้น 16°01'82.07"N 103°83'65.23"E สิ้นสุด 16°01'04.79"N 103°83'42.29"E	2,000,000	2,000,000	2,000,000	2,000,000	2,000,000	ระยะทางความยาวของถนนที่ก่อสร้างตามมาตรฐานงานทาง	”	กองช่าง
593	ก่อสร้างสะพานคอนกรีตเสริมเหล็ก	เพื่อก่อสร้างสะพานในการสัญจรไป – มาของประชาชนให้เกิดความสะดวกรวดเร็วและปลอดภัย	ก่อสร้างสะพานข้ามห้วยดางเดียว บ้านเทอดไทย หมู่ที่ 1 ตำบลเทอดไทย – บ้านท่าโพธิ์ หมู่ที่ 7 ตำบลทุ่งเขาหลวง อำเภอทุ่งเขาหลวง จังหวัดร้อยเอ็ด ขนาดผิวจาจร กว้าง 7.00 ม. ยาว 40.00 ม. พิกัดที่ตั้ง เริ่มต้น 16°00'20.97"N 103°85'04.94"E	3,400,000	3,400,000	3,400,000	3,400,000	3,400,000	ระยะทางความยาวของสะพานที่ก่อสร้างตามมาตรฐานงานทาง	”	กองช่าง

ยุทธศาสตร์จังหวัดร้อยเอ็ดที่ 2 เสริมสร้างขีดความสามารถทางการแข่งขันด้านการค้า การลงทุน การบริการและการท่องเที่ยว

- ยุทธศาสตร์การพัฒนาขององค์กรปกครองส่วนท้องถิ่นในเขตจังหวัดร้อยเอ็ดที่ 1 พัฒนาด้านโครงสร้างพื้นฐาน

1.ยุทธศาสตร์การพัฒนาด้านโครงสร้างพื้นฐาน

แบบ ผ.02

1.1 แผนงานอุตสาหกรรมและการโยธา

ที่	โครงการ	วัตถุประสงค์	เป้าหมาย (ผลผลิตของโครงการ)	งบประมาณ					ตัวชี้วัด (KPI)	ผลที่คาดว่าจะได้รับ	หน่วยงานที่รับผิดชอบหลัก
				2566 (บาท)	2567 (บาท)	2568 (บาท)	2569 (บาท)	2570 (บาท)			
594	ก่อสร้างถนนคอนกรีตเสริมเหล็ก	เพื่อก่อสร้างถนนในการสัญจรไป – มาของประชาชนให้เกิดความสะดวกรวดเร็วและปลอดภัย	สายบ้านดอนโมง หมู่ที่ 9 ตำบลบึงงาม – สะพานคอนกรีตเขตติดต่อตำบลเทอดไทย อำเภอทุ่งเขาหลวง จังหวัดร้อยเอ็ด ขนาดผิวจราจร กว้าง 5.00 ม. ยาว 1,640 ม. หนา 0.15 ม. พิกัดที่ตั้ง เริ่มต้น 15°97'52.38"N 103°87'83.40"E สิ้นสุด 15°97'66.57"N 103°86'75.84"E	5,309,000	5,309,000	5,309,000	5,309,000	5,309,000	ระยะทางความยาวของถนนที่ก่อสร้างตามมาตรฐานงานทาง	การสัญจรไป – มาของประชาชนมีความสะดวกรวดเร็วและปลอดภัย	กองช่าง
595	ก่อสร้างสะพานคอนกรีตเสริมเหล็ก	เพื่อก่อสร้างสะพานในการสัญจรไป – มาของประชาชนให้เกิดความสะดวกรวดเร็วและปลอดภัย	ก่อสร้างสะพานข้ามห้วยดางเดียว บ้านห้วยสนุก หมู่ที่ 1 ตำบลเหล่า อำเภอทุ่งเขาหลวง –บ้านหัวบ่อ หมู่ที่ 7 ตำบลไพศาล อำเภอธวัชบุรี จังหวัดร้อยเอ็ด ขนาดผิวจาจร กว้าง 8.00 ม. ยาว 15.00 ม. พิกัดที่ตั้ง15°99'68.81"N 103°82'55.07"E	4,090,000	4,090,000	4,090,000	4,090,000	4,090,000	ระยะทางความยาวของสะพานที่ก่อสร้างตามมาตรฐานงานทาง	”	กองช่าง
596	ก่อสร้างถนนคอนกรีตเสริมเหล็ก	เพื่อก่อสร้างถนนในการสัญจรไป – มาของประชาชนให้เกิดความสะดวกรวดเร็วและปลอดภัย	สายบ้านหัวนาคำ หมู่ที่ 4 ตำบลดงกลาง – เขตตำบลดงแดง อำเภอจตุรพักตรพิมาน จังหวัดร้อยเอ็ด ขนาดผิวจราจร กว้าง 5.00 ม. ยาว 605 ม. หนา 0.15 ม. พิกัดที่ตั้ง เริ่มต้น 15°82'17.66"N 103°61'50.07"E สิ้นสุด 15°82'47.04"N 103°61'85.52"E	1,279,500	1,279,500	1,279,500	1,279,500	1,279,500	ระยะทางความยาวของถนนที่ก่อสร้างตามมาตรฐานงานทาง	”	กองช่าง

ยุทธศาสตร์จังหวัดร้อยเอ็ดที่ 2 เสริมสร้างขีดความสามารถทางการแข่งขันด้านการค้า การลงทุน การบริการและการท่องเที่ยว

- ยุทธศาสตร์การพัฒนาขององค์กรปกครองส่วนท้องถิ่นในเขตจังหวัดร้อยเอ็ดที่ 1 พัฒนาด้านโครงสร้างพื้นฐาน

1.ยุทธศาสตร์การพัฒนาด้านโครงสร้างพื้นฐาน

1.1 แผนงานอุตสาหกรรมและการโยธา

แบบ ผ.02

ที่	โครงการ	วัตถุประสงค์	เป้าหมาย (ผลผลิตของโครงการ)	งบประมาณ					ตัวชี้วัด (KPI)	ผลที่คาดว่าจะได้รับ	หน่วยงานที่รับผิดชอบหลัก
				2566 (บาท)	2567 (บาท)	2568 (บาท)	2569 (บาท)	2570 (บาท)			
597	ซ่อมแซมผิวทาง Asphaltic Concrete ชั้นพื้นทางดินซีเมนต์ปรับปรุงด้วยยางธรรมชาติ	เพื่อซ่อมแซมถนนในการสัญจรไป – มาของประชาชนให้เกิดความสะดวกรวดเร็วและปลอดภัย	สายบ้านดงเมืองจอก หมู่ที่ 8 ตำบลศรีโคตร – บ้านดงยาง ตำบลดงกลาง อำเภอจตุรพักตรพิมาน จังหวัดร้อยเอ็ด ขนาดผิวจราจร กว้าง 6.00 ม. ยาว 3,200 ม. หนา 0.04 ม. พิกัดที่ตั้ง เริ่มต้น 15°76'76.86"N 103°58'13.42"E สิ้นสุด 15°78'31.94"N 103°58'14.82"E	8,180,000	8,180,000	8,180,000	8,180,000	8,180,000	ระยะทางความยาวของถนนที่ซ่อมแซมตามมาตรฐานงานทาง	การสัญจรไป – มาของประชาชนมีความสะดวกรวดเร็วและปลอดภัย	กองช่าง
598	ก่อสร้างทาง Asphaltic Concrete ชั้นพื้นทางดินซีเมนต์ปรับปรุงด้วยยางธรรมชาติ	เพื่อก่อสร้างถนนในการสัญจรไป – มาของประชาชนให้เกิดความสะดวกรวดเร็วและปลอดภัย	สายบ้านดอนแคน หมู่ที่ 5 ตำบลศรีโคตร อำเภอจตุรพักตรพิมาน - บ้านหนองสังข์ ตำบลเหล่าหลวง อำเภอเกษตรวิสัย จังหวัดร้อยเอ็ด ขนาดผิวจราจร กว้าง 5.00 ม. ยาว 1,800 ม. หนา 0.04 ม. พิกัดที่ตั้ง เริ่มต้น 15°77'90.04"N 103°55'66.76"E สิ้นสุด 15°77'83.69"N 103°56'86.31"E	3,460,000	3,460,000	3,460,000	3,460,000	3,460,000	ระยะทางความยาวของถนนที่ก่อสร้างตามมาตรฐานงานทาง	”	กองช่าง
599	ก่อสร้างถนนลาดยางผิวจราจรแอสฟัลท์ติกคอนกรีต (Asphaltic Concrete)	”	สายบ้านโนนเมือง หมู่ที่ 11 ตำบลป่าสังข์ – บ้านงูเหลือม ตำบลดงแดง อำเภอจตุรพักตรพิมาน จังหวัดร้อยเอ็ด ขนาดผิวจราจร กว้าง 5.00 ม. ยาว 2,980 ม. หนา 0.04 ม. พิกัดที่ตั้ง เริ่มต้น15°81'61.09"N 103°66'36.94"E สิ้นสุด 15°84'02.06"N 103°67'89.52"E	9,752,000	9,752,000	9,752,000	9,752,000	9,752,000	”	”	กองช่าง

ยุทธศาสตร์จังหวัดร้อยเอ็ดที่ 2 เสริมสร้างขีดความสามารถทางการแข่งขันด้านการค้า การลงทุน การบริการและการท่องเที่ยว

- ยุทธศาสตร์การพัฒนาขององค์กรปกครองส่วนท้องถิ่นในเขตจังหวัดร้อยเอ็ดที่ 1 พัฒนาด้านโครงสร้างพื้นฐาน

1.ยุทธศาสตร์การพัฒนาด้านโครงสร้างพื้นฐาน

1.1 แผนงานอุตสาหกรรมและการโยธา

แบบ ผ.02

ที่	โครงการ	วัตถุประสงค์	เป้าหมาย (ผลผลิตของโครงการ)	งบประมาณ					ตัวชี้วัด (KPI)	ผลที่คาดว่าจะได้รับ	หน่วยงานที่รับผิดชอบหลัก
				2566 (บาท)	2567 (บาท)	2568 (บาท)	2569 (บาท)	2570 (บาท)			
600	ก่อสร้างถนนคอนกรีตเสริมเหล็ก	เพื่อก่อสร้างถนนในการสัญจรไป – มาของประชาชนให้เกิดความสะดวกรวดเร็วและปลอดภัย	สายบ้านดงเค็ง หมู่ที่ 4 ตำบลป่าสังข์ – ถนนลาดยาง รอ.3037 ตำบลป่าสังข์ อำเภอจตุรพักตรพิมาน จังหวัดร้อยเอ็ด ขนาดผิวจราจร กว้าง 5.00 ม. ยาว 2,300 ม. หนา 0.15 ม. พิกัดที่ตั้ง เริ่มต้น15°79'21.10"N 103°67'20.18"E สิ้นสุด 15°77'39.48"N 103°67'45.33"E	8,224,000	8,224,000	8,224,000	8,224,000	8,224,000	ระยะทางความยาวของถนนที่ก่อสร้างตามมาตรฐานงานทาง	การสัญจรไป – มาของประชาชนมีความสะดวกรวดเร็วและปลอดภัย	กองช่าง
601	ก่อสร้างสะพานคอนกรีตเสริมเหล็ก	เพื่อก่อสร้างสะพานในการสัญจรไป – มาของประชาชนให้เกิดความสะดวกรวดเร็วและปลอดภัย	ก่อสร้างสะพานคอนกรีตเสริมเหล็ก บ้านป่าสังข์ หมู่ที่ 1 ตำบลป่าสังข์ – บ้านพานมูล หมู่ที่ 6 ตำบลดงกลาง อำเภอจตุรพักตรพิมาน จังหวัดร้อยเอ็ด ขนาดผิวจราจร กว้าง 5.00 ม. ยาว 38.0 ม. พิกัดที่ตั้ง เริ่มต้น 15°80'76.99"N 103°63'72.04"E สิ้นสุด 15°80'76.99"N 103°63'72.04"E	5,000,000	5,000,000	5,000,000	5,000,000	5,000,000	ระยะทางความยาวของสะพานที่ก่อสร้างตามมาตรฐานงานทาง	”	กองช่าง
602	ก่อสร้างถนนคอนกรีตเสริมเหล็ก	เพื่อก่อสร้างถนนในการสัญจรไป – มาของประชาชนให้เกิดความสะดวกรวดเร็วและปลอดภัย	สายบ้านหนองตอ หมู่ที่ 12 ตำบลหัวช้าง – บ้านข่าใหญ่ ตำบลหนองผือ อำเภอจตุรพักตรพิมาน จังหวัดร้อยเอ็ด ขนาดผิวจราจร กว้าง 5.00 ม. ยาว 2,000 ม. หนา 0.15 ม. พิกัดที่ตั้ง เริ่มต้น 15°48'47.0"N 103°33'16.6"E สิ้นสุด15°49'03.1"N 103°31'20.7"E	5,341,000	5,341,000	5,341,000	5,341,000	5,341,000	ระยะทางความยาวของถนนที่ก่อสร้างตามมาตรฐานงานทาง	”	กองช่าง

ยุทธศาสตร์จังหวัดร้อยเอ็ดที่ 2 เสริมสร้างขีดความสามารถทางการแข่งขันด้านการค้า การลงทุน การบริการและการท่องเที่ยว

- ยุทธศาสตร์การพัฒนาขององค์กรปกครองส่วนท้องถิ่นในเขตจังหวัดร้อยเอ็ดที่ 1 พัฒนาด้านโครงสร้างพื้นฐาน

1.ยุทธศาสตร์การพัฒนาด้านโครงสร้างพื้นฐาน

1.1 แผนงานอุตสาหกรรมและการโยธา

แบบ ผ.02

ที่	โครงการ	วัตถุประสงค์	เป้าหมาย (ผลผลิตของโครงการ)	งบประมาณ					ตัวชี้วัด (KPI)	ผลที่คาดว่าจะได้รับ	หน่วยงานที่รับผิดชอบหลัก
				2566 (บาท)	2567 (บาท)	2568 (บาท)	2569 (บาท)	2570 (บาท)			
603	ก่อสร้างถนนคอนกรีตเสริมเหล็ก	เพื่อก่อสร้างถนนในการสัญจรไป – มาของประชาชนให้เกิดความสะดวกรวดเร็วและปลอดภัย	สายบ้านหนองตอ หมู่ที่ 7 ตำบลหัวช้าง – บ้านข่าน้อย ตำบลหนองผือ อำเภอจตุรพักตรพิมาน จังหวัดร้อยเอ็ด ขนาดผิวจราจร กว้าง 5.00 ม. ยาว 2,500 ม. หนา 0.15 ม. พิกัดที่ตั้ง เริ่มต้น 15°49'01.0"N 103°33'23.2"E สิ้นสุด 15°49'03.3"N 103°30'42.3"E	6,677,000	6,677,000	6,677,000	6,677,000	6,677,000	ระยะทางความยาวของถนนที่ก่อสร้างตามมาตรฐานงานทาง	การสัญจรไป – มาของประชาชนมีความสะดวกรวดเร็วและปลอดภัย	กองช่าง
604	ก่อสร้างถนนคอนกรีตเสริมเหล็ก	”	สายบ้านอ้น หมู่ที่ 15 ตำบลหัวช้าง - บ้านดงแดง ตำบลดงแดง อำเภอจตุรพักตรพิมาน จังหวัดร้อยเอ็ด ขนาดผิวจราจร กว้าง 4.00 ม. ยาว 3,000 ม. หนา 0.15 ม. พิกัดที่ตั้ง เริ่มต้น 15°51'28.9"N 103°35'28.2"E สิ้นสุด 15°51'15.8"N 103°36'09.0"E	6,572,000	6,572,000	6,572,000	6,572,000	6,572,000	”	”	กองช่าง
605	ก่อสร้างถนนลาดยาง	”	สายบ้านเมืองหงส์ หมู่ที่ 2 ตำบลเมืองหงส์ – เขตเทศบาลตำบลโคกล่าม อำเภอจตุรพักตรพิมาน จังหวัดร้อยเอ็ด ขนาดผิวจราจร กว้าง 4 - 7 ม. ยาว 2,500 ม. หนา 0.04 – 0.06 ม. พิกัดที่ตั้ง เริ่มต้น 15°87'81.83"N 103°50'71.75"E สิ้นสุด 15°88'88.45"N 103°52'23.22"E	7,000,000	7,000,000	7,000,000	7,000,000	7,000,000	”	”	กองช่าง

ยุทธศาสตร์จังหวัดร้อยเอ็ดที่ 2 เสริมสร้างขีดความสามารถทางการแข่งขันด้านการค้า การลงทุน การบริการและการท่องเที่ยว

- ยุทธศาสตร์การพัฒนาขององค์กรปกครองส่วนท้องถิ่นในเขตจังหวัดร้อยเอ็ดที่ 1 พัฒนาด้านโครงสร้างพื้นฐาน

แบบ ผ.02

1.ยุทธศาสตร์การพัฒนาด้านโครงสร้างพื้นฐาน

1.1 แผนงานอุตสาหกรรมและการโยธา

ที่	โครงการ	วัตถุประสงค์	เป้าหมาย (ผลผลิตของโครงการ)	งบประมาณ					ตัวชี้วัด (KPI)	ผลที่คาดว่าจะได้รับ	หน่วยงานที่รับผิดชอบหลัก
				2566 (บาท)	2567 (บาท)	2568 (บาท)	2569 (บาท)	2570 (บาท)			
606	ซ่อมแซมผิวทางแอสฟัลท์ติกคอนกรีตปรับปรุงคุณภาพด้วยน้ำยางธรรมชาติ (โดยวิธี Pavement In-Place Recycling)	เพื่อซ่อมแซมถนนในการสัญจรไป – มาของประชาชนให้เกิดความสะดวกรวดเร็วและปลอดภัย	สายบ้านดงแดง หมู่ที่ 14 ตำบลดงแดง อำเภอจตุรพักตรพิมาน - บ้านหว่านไฟ ตำบลบ้านดู่ อำเภออาจสามารถ จังหวัดร้อยเอ็ด ขนาดผิวจราจร กว้าง 6.00 ม. ยาว 4,200 ม. หนา 0.04 ม. พิกัดที่ตั้ง เริ่มต้น 15°85'35.96"N 103°63'24.74"E สิ้นสุด 15°85'82.93"N 103°65'34.77"E	13,083,000	13,083,000	13,083,000	13,083,000	13,083,000	ระยะทางความยาวของถนนที่ซ่อมแซมตามมาตรฐานงานทาง	การสัญจรไป – มาของประชาชนมีความสะดวกรวดเร็วและปลอดภัย	กองช่าง
607	ซ่อมแซมผิวทางแอสฟัลท์ติกคอนกรีตปรับปรุงคุณภาพด้วยน้ำยางธรรมชาติ (โดยวิธี Pavement In-Place Recycling)	”	สายบ้านดงแดง หมู่ที่ 14 ตำบลดงแดง –บ้านหัวนาคำ ตำบลดงกลาง อำเภอจตุรพักตรพิมาน จังหวัดร้อยเอ็ด ขนาดผิวจราจร กว้าง 5.00 ม. ยาว 1,400 ม. หนา 0.04 ม. พิกัดที่ตั้ง เริ่มต้น 15°84'75.12"N 103°62'44.25"E สิ้นสุด 15°83'48.75"N 103°62'28.11"E	3,657,000	3,657,000	3,657,000	3,657,000	3,657,000	”	”	กองช่าง
608	ก่อสร้างถนนคอนกรีตเสริมเหล็ก	เพื่อก่อสร้างถนนในการสัญจรไป – มาของประชาชนให้เกิดความสะดวกรวดเร็วและปลอดภัย	สายบ้านหนองผือ หมู่ที่ 9 ตำบลหนองผือ – บ้านโคกล่าม ตำบลโคกล่าม อำเภอจตุรพักตรพิมาน จังหวัดร้อยเอ็ด ขนาดผิวจราจร กว้าง 5.00 ม. ยาว 2,830 ม. หนา 0.15 ม. พิกัดที่ตั้ง เริ่มต้น 15°51'35.73"N 103°32'6.66"E สิ้นสุด 15°52'33.67"N 103°32'17.73"E	7,924,000	7,924,000	7,924,000	7,924,000	7,924,000	ระยะทางความยาวของถนนที่ก่อสร้างตามมาตรฐานงานทาง	”	กองช่าง

ยุทธศาสตร์จังหวัดร้อยเอ็ดที่ 2 เสริมสร้างขีดความสามารถทางการแข่งขันด้านการค้า การลงทุน การบริการและการท่องเที่ยว

- ยุทธศาสตร์การพัฒนาขององค์กรปกครองส่วนท้องถิ่นในเขตจังหวัดร้อยเอ็ดที่ 1 พัฒนาด้านโครงสร้างพื้นฐาน

1.ยุทธศาสตร์การพัฒนาด้านโครงสร้างพื้นฐาน

1.1 แผนงานอุตสาหกรรมและการโยธา

แบบ ผ.02

ที่	โครงการ	วัตถุประสงค์	เป้าหมาย (ผลผลิตของโครงการ)	งบประมาณ					ตัวชี้วัด (KPI)	ผลที่คาดว่าจะได้รับ	หน่วยงานที่รับผิดชอบหลัก
				2566 (บาท)	2567 (บาท)	2568 (บาท)	2569 (บาท)	2570 (บาท)			
609	ก่อสร้างถนนคอนกรีตเสริมเหล็ก	เพื่อก่อสร้างถนนในการสัญจรไป – มาของประชาชนให้เกิดความสะดวกรวดเร็วและปลอดภัย	สายบ้านข่าน้อย หมู่ที่ 4 ตำบลหนองผือ – บ้านหนองตอ ตำบลหัวช้าง อำเภอจตุรพักตรพิมาน จังหวัดร้อยเอ็ด ขนาดผิวจราจร กว้าง 5.00 ม. ยาว 1,800 ม. หนา 0.15 ม. พิกัดที่ตั้ง เริ่มต้น 15°51'35.73"N 103°32'6.66"E สิ้นสุด 15°52'33.67"N 103°32'17.73"E	4,668,000	4,668,000	4,668,000	4,668,000	4,668,000	ระยะทางความยาวของถนนที่ก่อสร้างตามมาตรฐานงานทาง	การสัญจรไป – มาของประชาชนมีความสะดวกรวดเร็วและปลอดภัย	กองช่าง
610	ก่อสร้างถนนคอนกรีตเสริมเหล็ก	”	สายบ้านสวนมอญ หมู่ที่ 4 ตำบลอีง่อง –บ้านหนองสิม ตำบลดู่น้อย อำเภอจตุรพักตรพิมาน จังหวัดร้อยเอ็ด ขนาดผิวจราจร กว้าง 5.00 ม. ยาว 2,30 ม. หนา 0.15 ม. พิกัดที่ตั้ง เริ่มต้น 15°80'71.84"N 103°52'49.70"E สิ้นสุด 15°80'37.51"N 103°54'46.89"E	8,020,000	8,020,000	8,020,000	8,020,000	8,020,000	”	”	กองช่าง
611	ก่อสร้างถนนคอนกรีตเสริมเหล็ก	”	สายบ้านอีง่อง หมู่ที่ 3 ตำบลอีง่อง – บ้านน้ำสร้าง ตำบลศรีโคตร อำเภอจตุรพักตรพิมาน จังหวัดร้อยเอ็ด ขนาดผิวจราจร กว้าง 5.00 ม. ยาว 1,000 ม. หนา 0.15 ม. พิกัดที่ตั้ง เริ่มต้น 15°78'12.56"N 103°52'06.98"E สิ้นสุด 15°77'95.23"N 103°52'62.33"E	3,571,500	3,571,500	3,571,500	3,571,500	3,571,500	”	”	กองช่าง

ยุทธศาสตร์จังหวัดร้อยเอ็ดที่ 2 เสริมสร้างขีดความสามารถทางการแข่งขันด้านการค้า การลงทุน การบริการและการท่องเที่ยว

- ยุทธศาสตร์การพัฒนาขององค์กรปกครองส่วนท้องถิ่นในเขตจังหวัดร้อยเอ็ดที่ 1 พัฒนาด้านโครงสร้างพื้นฐาน

1.ยุทธศาสตร์การพัฒนาด้านโครงสร้างพื้นฐาน

1.1 แผนงานอุตสาหกรรมและการโยธา

แบบ ผ.02

ที่	โครงการ	วัตถุประสงค์	เป้าหมาย (ผลผลิตของโครงการ)	งบประมาณ					ตัวชี้วัด (KPI)	ผลที่คาดว่าจะได้รับ	หน่วยงานที่รับผิดชอบหลัก
				2566 (บาท)	2567 (บาท)	2568 (บาท)	2569 (บาท)	2570 (บาท)			
612	ก่อสร้างถนนคอนกรีตเสริมเหล็ก	เพื่อก่อสร้างถนนในการสัญจรไป – มาของประชาชนให้เกิดความสะดวกรวดเร็วและปลอดภัย	สายบ้านค้อ หมู่ที่ 2 ตำบลอีง่อง - บ้านหนองตอ ตำบลหัวช้าง อำเภอจตุรพักตรพิมาน จังหวัดร้อยเอ็ด ขนาดผิวจราจร กว้าง 5.00 ม. ยาว 1,650 ม. หนา 0.15 ม. พิกัดที่ตั้ง เริ่มต้น 15°80'72.74"N 103°80'37.26"E สิ้นสุด 15°52'47.46"N 103°54'50.27"E	5,890,000	5,890,000	5,890,000	5,890,000	5,890,000	ระยะทางความยาวของถนนที่ก่อสร้างตามมาตรฐานงานทาง	การสัญจรไป – มาของประชาชนมีความสะดวกรวดเร็วและปลอดภัย	กองช่าง
613	ปรับปรุงผิวทางจราจรแบบ Asphaltic Concrete	เพื่อปรับปรุงถนนในการสัญจรไป – มาของประชาชนให้เกิดความสะดวกรวดเร็วและปลอดภัย	สายบ้านหางกุด หมู่ที่ 5 ตำบลน้ำใส – บ้านผือฮี หมู่ที่ 11 ตำบลดงแดง อำเภอจตุรพักตรพิมาน จังหวัดร้อยเอ็ด ขนาดผิวจราจร กว้าง 6.00 ม. ยาว 2,300 ม. หนา 0.04 ม. พิกัดที่ตั้ง เริ่มต้น 15°87'98.6"N 103°65'31.1"E สิ้นสุด 15°86'56.1"N 103°65'38.9"E	6,831,000	6,831,000	6,831,000	6,831,000	6,831,000	ระยะทางความยาวของถนนที่ปรับปรุงตามมาตรฐานงานทาง	”	กองช่าง
614	ก่อสร้างถนนคอนกรีตเสริมเหล็ก	เพื่อก่อสร้างถนนในการสัญจรไป – มาของประชาชนให้เกิดความสะดวกรวดเร็วและปลอดภัย	สายบ้านดงแดง หมู่ที่ 14 ตำบลดงแดง –บ้านป่าม่วง ตำบลป่าสังข์ อำเภอจตุรพักตรพิมาน จังหวัดร้อยเอ็ด ขนาดผิวจราจร กว้าง 4.00 ม. ยาว 450 ม. หนา 0.15 ม. พิกัดที่ตั้ง เริ่มต้น 15°84'86.11"N 103°62'58.89"E สิ้นสุด 15°84'49.61"N 103°62'74.39"E	965,000	965,000	965,000	965,000	965,000	ระยะทางความยาวของถนนที่ก่อสร้างตามมาตรฐานงานทาง	”	กองช่าง

ยุทธศาสตร์จังหวัดร้อยเอ็ดที่ 2 เสริมสร้างขีดความสามารถทางการแข่งขันด้านการค้า การลงทุน การบริการและการท่องเที่ยว

- ยุทธศาสตร์การพัฒนาขององค์กรปกครองส่วนท้องถิ่นในเขตจังหวัดร้อยเอ็ดที่ 1 พัฒนาด้านโครงสร้างพื้นฐาน

1.ยุทธศาสตร์การพัฒนาด้านโครงสร้างพื้นฐาน

1.1 แผนงานอุตสาหกรรมและการโยธา

แบบ ผ.02

ที่	โครงการ	วัตถุประสงค์	เป้าหมาย (ผลผลิตของโครงการ)	งบประมาณ					ตัวชี้วัด (KPI)	ผลที่คาดว่าจะได้รับ	หน่วยงานที่รับผิดชอบหลัก
				2566 (บาท)	2567 (บาท)	2568 (บาท)	2569 (บาท)	2570 (บาท)			
615	ก่อสร้างถนนคอนกรีตเสริมเหล็ก	เพื่อก่อสร้างถนนในการสัญจรไป – มาของประชาชนให้เกิดความสะดวกรวดเร็วและปลอดภัย	สายบ้านเหล่าจั่น หมู่ที่ 9 ตำบลดงแดง –บ้านป่าม่วง ตำบลป่าสังข์ อำเภอจตุรพักตรพิมาน จังหวัดร้อยเอ็ด ขนาดผิวจราจร กว้าง 4.00 ม. ยาว 450 ม. หนา 0.15 ม. พิกัดที่ตั้ง เริ่มต้น 15°83'72.14"N 103°64'54.95"E สิ้นสุด 15°83'03.47"N 103°64'10.57"E	1,916,000	1,916,000	1,916,000	1,916,000	1,916,000	ระยะทางความยาวของถนนที่ก่อสร้างตามมาตรฐานงานทาง	การสัญจรไป – มาของประชาชนมีความสะดวกรวดเร็วและปลอดภัย	กองช่าง
616	ก่อสร้างถนนคอนกรีตเสริมเหล็ก	”	สายบ้านนาชม หมู่ที่ 9 ตำบลแสนสุข – บ้านหนองแคน หมู่ที่ 2 ตำบลโพธิ์ใหญ่ อำเภอพนมไพร จังหวัดร้อยเอ็ด ขนาดผิวจราจร กว้าง 5.00 ม. ยาว 1,630 ม. หนา 0.15 ม. พิกัดที่ตั้ง เริ่มต้น 15°73'49.77"N 104°07'15.02"E สิ้นสุด 15°72'11.91"N 104°04'83.69"E	6,611,000	6,611,000	6,611,000	6,611,000	6,611,000	”	”	กองช่าง
617	ก่อสร้างถนนคอนกรีตเสริมเหล็ก	”	สายบ้านหนองเหล็ก หมู่ที่ 3 ตำบลโพธิ์ชัย อำเภอพนมไพร – บ้านดอนกลอย หมู่ที่ 9 ตำบลหนองฮี อำเภอหนองฮี จังหวัดร้อยเอ็ด ขนาดผิวจราจร กว้าง 6.00 ม. ยาว 4,000 ม. หนา 0.15 ม. พิกัดที่ตั้ง เริ่มต้น 15°62'34.9"N 104°03'07"E สิ้นสุด 15°60'88.64"N 104°06'32.51"E	2,890,400	2,890,400	2,890,400	2,890,400	2,890,400	”	”	กองช่าง

ยุทธศาสตร์จังหวัดร้อยเอ็ดที่ 2 เสริมสร้างขีดความสามารถทางการแข่งขันด้านการค้า การลงทุน การบริการและการท่องเที่ยว

- ยุทธศาสตร์การพัฒนาขององค์กรปกครองส่วนท้องถิ่นในเขตจังหวัดร้อยเอ็ดที่ 1 พัฒนาด้านโครงสร้างพื้นฐาน

1.ยุทธศาสตร์การพัฒนาด้านโครงสร้างพื้นฐาน

1.1 แผนงานอุตสาหกรรมและการโยธา

แบบ ผ.02

ที่	โครงการ	วัตถุประสงค์	เป้าหมาย (ผลผลิตของโครงการ)	งบประมาณ					ตัวชี้วัด (KPI)	ผลที่คาดว่าจะได้รับ	หน่วยงานที่รับผิดชอบหลัก
				2566 (บาท)	2567 (บาท)	2568 (บาท)	2569 (บาท)	2570 (บาท)			
618	ก่อสร้างถนนคอนกรีตเสริมเหล็ก	เพื่อก่อสร้างถนนในการสัญจรไป – มาของประชาชนให้เกิดความสะดวกรวดเร็วและปลอดภัย	สายบ้านท่าสะอาด หมู่ที่ 8 ตำบลพนมไพร – บ้านสระแก้ว หมู่ที่ 8 ตำบลสระแก้ว อำเภอพนมไพร จังหวัดร้อยเอ็ด ขนาดผิวจราจร กว้าง 5.00 ม. ยาว 180 ม. หนา 0.15 ม. พิกัดที่ตั้ง เริ่มต้น 15°03'66.3"N 104°03'06"E สิ้นสุด 15°01'82.3"N 104°03'14"E	500,000	500,000	500,000	500,000	500,000	ระยะทางความยาวของถนนที่ก่อสร้างตามมาตรฐานงานทาง	การสัญจรไป – มาของประชาชนมีความสะดวกรวดเร็วและปลอดภัย	กองช่าง
619	ก่อสร้างถนนคอนกรีตเสริมเหล็ก	”	สายบ้านคำไฮ หมู่ที่ 1 ตำบลคำไฮ – เขตตำบลค้อใหญ่ อำเภอพนมไพร จังหวัดร้อยเอ็ด ขนาดผิวจราจร กว้าง 4.00 ม. ยาว 1,000 ม. หนา 0.15 ม. พิกัดที่ตั้ง เริ่มต้น 15°62'38.28"N 104°16'54.0"E สิ้นสุด 15°62'30.94"N 104°15'72.81"E	2,699,000	2,699,000	2,699,000	2,699,000	2,699,000	”	”	กองช่าง
620	ก่อสร้างถนนคอนกรีตเสริมเหล็ก	”	สายบ้านท่าสะพาน หมู่ที่ 4 ตำบลกุดน้ำใส – บ้านหนองกุงใหญ่ หมู่ที่ 8 ตำบลโพธิ์ใหญ่ อำเภอพนมไพร จังหวัดร้อยเอ็ด ขนาดผิวจราจร กว้าง 4.00 ม. ยาว 4,000 ม. หนา 0.15 ม. พิกัดที่ตั้ง เริ่มต้น 15°50'38.2"N 104°24'54"E สิ้นสุด 15°46'30.4"N 104°25'72"E	8,934,700	8,934,700	8,934,700	8,934,700	8,934,700	”	”	กองช่าง

ยุทธศาสตร์จังหวัดร้อยเอ็ดที่ 2 เสริมสร้างขีดความสามารถทางการแข่งขันด้านการค้า การลงทุน การบริการและการท่องเที่ยว

- ยุทธศาสตร์การพัฒนาขององค์กรปกครองส่วนท้องถิ่นในเขตจังหวัดร้อยเอ็ดที่ 1 พัฒนาด้านโครงสร้างพื้นฐาน

1.ยุทธศาสตร์การพัฒนาด้านโครงสร้างพื้นฐาน

1.1 แผนงานอุตสาหกรรมและการโยธา

แบบ ผ.02

ที่	โครงการ	วัตถุประสงค์	เป้าหมาย (ผลผลิตของโครงการ)	งบประมาณ					ตัวชี้วัด (KPI)	ผลที่คาดว่าจะได้รับ	หน่วยงานที่รับผิดชอบหลัก
				2566 (บาท)	2567 (บาท)	2568 (บาท)	2569 (บาท)	2570 (บาท)			
621	ก่อสร้างถนนลูกรังพร้อมบดอัดแน่น	เพื่อก่อสร้างถนนในการสัญจรไป – มาของประชาชนให้เกิดความสะดวกรวดเร็วและปลอดภัย	สายบ้านวารีสมบูรณ์ หมู่ที่ 10 ตำบลวารีสวัสดิ์ อำเภอพนมไพร – บ้านดอนกลอย หมู่ที่ 14 ตำบลหนองฮี อำเภอหนองฮี จังหวัดร้อยเอ็ด ขนาดผิวจราจร กว้าง 6.00 ม. ยาว 7,000 ม. หนา 0.10 ม. พิกัดที่ตั้ง เริ่มต้น 15°40'59"N 104°01'47"E สิ้นสุด 15°39'55"N 104°01'13"E	5,700,000	5,700,000	5,700,000	5,700,000	5,700,000	ระยะทางความยาวของถนนที่ก่อสร้างตามมาตรฐานงานทาง	การสัญจรไป – มาของประชาชนมีความสะดวกรวดเร็วและปลอดภัย	กองช่าง
622	ก่อสร้างถนนคอนกรีตเสริมเหล็ก	”	สายบ้านค้อ หมู่ที่ 1 ตำบลค้อใหญ่ – บ้านโปง หมู่ที่ 4 ตำบลคำไฮ อำเภอพนมไพร จังหวัดร้อยเอ็ด ขนาดผิวจราจร กว้าง 4.00 ม. ยาว 2,690 ม. หนา 0.15 ม. พิกัดที่ตั้ง เริ่มต้น 15°35'54.52"N 104°09'17.37"E สิ้นสุด 15°36'16.31"N 104°10'21.49"E	5,501,000	5,501,000	5,501,000	5,501,000	5,501,000	”	”	กองช่าง
623	ปรับปรุงถนนคอนกรีตเสริมเหล็กและวางท่อระบายน้ำ	เพื่อปรับปรุงถนนในการสัญจรไป – มาของประชาชนให้เกิดความสะดวกรวดเร็วและปลอดภัย	สายบ้านหัวนา หมู่ที่ 6 ตำบลหนองทัพไทย อำเภอพนมไพร – บ้านคำพรินทร์ หมู่ที่ 7 ตำบลช้างเผือก อำเภอสุวรรณภูมิ จังหวัดร้อยเอ็ด ขนาดผิวจราจร กว้าง 4.00 ม. ยาว 900 ม. หนา 0.15 ม. พิกัดที่ตั้ง เริ่มต้น 15°39'23.4"N 103°58'18.4"E สิ้นสุด 15°37'35.4"N 104°01'08.6"E	1,868,000	1,868,000	1,868,000	1,868,000	1,868,000	ระยะทางความยาวของถนนที่ปรับปรุงตามมาตรฐานงานทาง	”	กองช่าง

ยุทธศาสตร์จังหวัดร้อยเอ็ดที่ 2 เสริมสร้างขีดความสามารถทางการแข่งขันด้านการค้า การลงทุน การบริการและการท่องเที่ยว

- ยุทธศาสตร์การพัฒนาขององค์กรปกครองส่วนท้องถิ่นในเขตจังหวัดร้อยเอ็ดที่ 1 พัฒนาด้านโครงสร้างพื้นฐาน

1.ยุทธศาสตร์การพัฒนาด้านโครงสร้างพื้นฐาน

1.1 แผนงานอุตสาหกรรมและการโยธา

แบบ ผ.02

ที่	โครงการ	วัตถุประสงค์	เป้าหมาย (ผลผลิตของโครงการ)	งบประมาณ					ตัวชี้วัด (KPI)	ผลที่คาดว่าจะได้รับ	หน่วยงานที่รับผิดชอบหลัก
				2566 (บาท)	2567 (บาท)	2568 (บาท)	2569 (บาท)	2570 (บาท)			
624	ก่อสร้างถนนคอนกรีตเสริมเหล็ก	เพื่อก่อสร้างถนนในการสัญจรไป – มาของประชาชนให้เกิดความสะดวกรวดเร็วและปลอดภัย	สายบ้านชะโด หมู่ที่ 11 ตำบลพนมไพร – บ้านขะยอม หมู่ที่ 8 ตำบลนานวล อำเภอพนมไพร จังหวัดร้อยเอ็ด ขนาดผิวจราจร กว้าง 5.00 ม. ยาว 180 ม. หนา 0.15 ม. พิกัดที่ตั้ง เริ่มต้น 15°11'40"N 104°09'45"E สิ้นสุด 15°13'20"N 104°11'45"E	500,000	500,000	500,000	500,000	500,000	ระยะทางความยาวของถนนที่ก่อสร้างตามมาตรฐานงานทาง	การสัญจรไป – มาของประชาชนมีความสะดวกรวดเร็วและปลอดภัย	กองช่าง
625	ก่อสร้างถนนคอนกรีตเสริมเหล็ก	”	สายบ้านดอนคำ หมู่ที่ 9 ตำบลคำไฮ อำเภอพนมไพร จังหวัดร้อยเอ็ด – สะพานข้ามแม่น้ำชี ตำบลสงเปลือย อำเภอคำเขื่อนแก้ว จังหวัดยโสธร ขนาดผิวจราจร กว้าง 4.00 ม. ยาว 1,600 ม. หนา 0.15 ม. พิกัดที่ตั้ง เริ่มต้น 15°62'31.50"N 104°17'17.54"E สิ้นสุด 15°66'23.38"N 104°18'66.18"E	3,365,000	3,365,000	3,365,000	3,365,000	3,365,000	”	”	กองช่าง
626	ก่อสร้างถนนคอนกรีตเสริมเหล็ก	”	สายบ้านกุดน้ำใส หมู่ที่ 2 ตำบลกุดน้ำใส –บ้านดอนแดง หมู่ที่ 1 ตำบลแสนสุข อำเภอพนมไพร จังหวัดร้อยเอ็ด ขนาดผิวจราจร กว้าง 4.00 ม. ยาว 4,100 ม. หนา 0.15 ม. พิกัดที่ตั้ง เริ่มต้น 15°17'43"N 104°40'05"E สิ้นสุด 15°17'53"N 104°40'04"E	9,128,400	9,128,400	9,128,400	9,128,400	9,128,400	”	”	กองช่าง

ยุทธศาสตร์จังหวัดร้อยเอ็ดที่ 2 เสริมสร้างขีดความสามารถทางการแข่งขันด้านการค้า การลงทุน การบริการและการท่องเที่ยว

- ยุทธศาสตร์การพัฒนาขององค์กรปกครองส่วนท้องถิ่นในเขตจังหวัดร้อยเอ็ดที่ 1 พัฒนาด้านโครงสร้างพื้นฐาน

1.ยุทธศาสตร์การพัฒนาด้านโครงสร้างพื้นฐาน

1.1 แผนงานอุตสาหกรรมและการโยธา

แบบ ผ.02

ที่	โครงการ	วัตถุประสงค์	เป้าหมาย (ผลผลิตของโครงการ)	งบประมาณ					ตัวชี้วัด (KPI)	ผลที่คาดว่าจะได้รับ	หน่วยงานที่รับผิดชอบหลัก
				2566 (บาท)	2567 (บาท)	2568 (บาท)	2569 (บาท)	2570 (บาท)			
627	ก่อสร้างถนนคอนกรีตเสริมเหล็ก	เพื่อก่อสร้างถนนในการสัญจรไป – มาของประชาชนให้เกิดความสะดวกรวดเร็วและปลอดภัย	สายบ้านคำเม็ก หมู่ที่ 13 ตำบลโคกสว่าง – บ้านหนองเหล็ก หมู่ที่ 3 ตำบลโพธิ์ชัย อำเภอพนมไพร จังหวัดร้อยเอ็ด ขนาดผิวจราจร กว้าง 5.00 ม. ยาว 1,630 ม. หนา 0.15 ม. พิกัดที่ตั้ง เริ่มต้น 17°29'46.4"N 104°01'30.78"E สิ้นสุด 17°29'85.5"N 104°01'60.6"E	4,251,000	4,251,000	4,251,000	4,251,000	4,251,000	ระยะทางความยาวของถนนที่ก่อสร้างตามมาตรฐานงานทาง	การสัญจรไป – มาของประชาชนมีความสะดวกรวดเร็วและปลอดภัย	กองช่าง
628	ก่อสร้างถนนคอนกรีตเสริมเหล็ก	”	สายบ้านกลาง หมู่ที่ 2 ตำบลค้อใหญ่ –วัดป่านากอง ตำบลคำไฮ อำเภอพนมไพร จังหวัดร้อยเอ็ด ขนาดผิวจราจร กว้าง 4.00 ม. ยาว 876 ม. หนา 0.15 ม. พิกัดที่ตั้ง เริ่มต้น 15°37'11.44"N 104°09'10.06"E สิ้นสุด 15°37'27.84"N 104°09'33.54"E	1,791,000	1,791,000	1,791,000	1,791,000	1,791,000	”	”	กองช่าง
629	ปรับปรุงผิวจราจรด้วยหินลูกรังพร้อมบดอัดแน่นและวางท่อระบายน้ำ	เพื่อปรับปรุงถนนในการสัญจรไป – มาของประชาชนให้เกิดความสะดวกรวดเร็วและปลอดภัย	สายบ้านหัวนา หมู่ที่ 6 ตำบลหนองทัพไทย อำเภอพนมไพร – บ้านหนองตาไก้ หมู่ที่ 17 ตำบลหนองฮี อำเภอหนองฮี จังหวัดร้อยเอ็ด ขนาดผิวจราจร กว้าง 5.00 ม. ยาว 6,200 ม. หนา 0.04 ม. พิกัดที่ตั้ง เริ่มต้น 15°39'23.4"N 103°58'18.4"E สิ้นสุด 15°37'35.4"N 104°01'08.6"E	3,310,000	3,310,000	3,310,000	3,310,000	3,310,000	ระยะทางความยาวของถนนที่ปรับปรุงตามมาตรฐานงานทาง	”	กองช่าง

ยุทธศาสตร์จังหวัดร้อยเอ็ดที่ 2 เสริมสร้างขีดความสามารถทางการแข่งขันด้านการค้า การลงทุน การบริการและการท่องเที่ยว

- ยุทธศาสตร์การพัฒนาขององค์กรปกครองส่วนท้องถิ่นในเขตจังหวัดร้อยเอ็ดที่ 1 พัฒนาด้านโครงสร้างพื้นฐาน

1.ยุทธศาสตร์การพัฒนาด้านโครงสร้างพื้นฐาน

1.1 แผนงานอุตสาหกรรมและการโยธา

แบบ ผ.02

ที่	โครงการ	วัตถุประสงค์	เป้าหมาย (ผลผลิตของโครงการ)	งบประมาณ					ตัวชี้วัด (KPI)	ผลที่คาดว่าจะได้รับ	หน่วยงานที่รับผิดชอบหลัก
				2566 (บาท)	2567 (บาท)	2568 (บาท)	2569 (บาท)	2570 (บาท)			
630	ก่อสร้างถนนลาดยางผิวจราจร Asphaltic Concrete	เพื่อก่อสร้างถนนในการสัญจรไป – มาของประชาชนให้เกิดความสะดวกรวดเร็วและปลอดภัย	สายบ้านสมสะอาด หมู่ที่ 3 ตำบลวารีสวัสดิ์ – ทางหลวงหมายเลข 2043 อำเภอพนมไพร จังหวัดร้อยเอ็ด ขนาดผิวจราจร กว้าง 5.00 ม. ยาว 905 ม. หนา 0.04 ม. พิกัดที่ตั้ง เริ่มต้น 15°42'38.4"N 104°03'16.4"E สิ้นสุด 15°42'39.8"N 104°03'39.6"E	2,840,000	2,840,000	2,840,000	2,840,000	2,840,000	ระยะทางความยาวของถนนที่ก่อสร้างตามมาตรฐานงานทาง	การสัญจรไป – มาของประชาชนมีความสะดวกรวดเร็วและปลอดภัย	กองช่าง
631	ก่อสร้างถนนลาดยางผิวจราจร Asphaltic Concrete	”	สายบ้านยางเดี่ยว หมู่ที่ 4 ตำบลโพธิ์ใหญ่ –ทางหลวงหมายเลข 2043 อำเภอพนมไพร จังหวัดร้อยเอ็ด ขนาดผิวจราจร กว้าง 6.00 ม. ยาว 1,600 ม. หนา 0.04 ม. พิกัดที่ตั้ง เริ่มต้น 15°44'21.1N 104°00'27.1"E สิ้นสุด 15°45'05.6"N 104°00'18.1"E	6,000,000	6,000,000	6,000,000	6,000,000	6,000,000	”	”	กองช่าง
632	ก่อสร้างถนนแอสฟัลท์ติกคอนกรีต (Asphaltic Concrete)	”	สายบ้านยางคำ หมู่ที่ 6 ตำบลกกกุง –บ้านดงเกลือ หมู่ที่ 10 ตำบลคูเมือง อำเภอเมืองสรวง จังหวัดร้อยเอ็ด ขนาดผิวจราจร กว้าง 5.00 ม. ยาว 2,235 ม. หนา 0.04 ม. พิกัดที่ตั้ง เริ่มต้น17°41'22.1"N 103°68'10.9"E สิ้นสุด 17°40'42.0"N 103°66'13.9"E	6,897,500	6,897,500	6,897,500	6,897,500	6,897,500	”	”	กองช่าง

ยุทธศาสตร์จังหวัดร้อยเอ็ดที่ 2 เสริมสร้างขีดความสามารถทางการแข่งขันด้านการค้า การลงทุน การบริการและการท่องเที่ยว

- ยุทธศาสตร์การพัฒนาขององค์กรปกครองส่วนท้องถิ่นในเขตจังหวัดร้อยเอ็ดที่ 1 พัฒนาด้านโครงสร้างพื้นฐาน

1.ยุทธศาสตร์การพัฒนาด้านโครงสร้างพื้นฐาน

1.1 แผนงานอุตสาหกรรมและการโยธา

แบบ ผ.02

ที่	โครงการ	วัตถุประสงค์	เป้าหมาย (ผลผลิตของโครงการ)	งบประมาณ					ตัวชี้วัด (KPI)	ผลที่คาดว่าจะได้รับ	หน่วยงานที่รับผิดชอบหลัก
				2566 (บาท)	2567 (บาท)	2568 (บาท)	2569 (บาท)	2570 (บาท)			
633	ก่อสร้างถนนลาดยาง	เพื่อก่อสร้างถนนในการสัญจรไป – มาของประชาชนให้เกิดความสะดวกรวดเร็วและปลอดภัย	สายหนองหินน้อย หมู่ที่ 6 ตำบลหนองหิน – บ้านหนองยาง หมู่ที่ 5 ตำบลกกกุง อำเภอเมืองสรวง จังหวัดร้อยเอ็ด ขนาดผิวจราจร กว้าง 6.00 ม. ยาว 2,400 ม. หนา 0.05 ม. พิกัดที่ตั้ง เริ่มต้น 15°76'57.0"N 103°78'99.5"E สิ้นสุด 15°76'31.6"N 103°78'59.8"E	9,730,000	9,730,000	9,730,000	9,730,000	9,730,000	ระยะทางความยาวของถนนที่ก่อสร้างตามมาตรฐานงานทาง	การสัญจรไป – มาของประชาชนมีความสะดวกรวดเร็วและปลอดภัย	กองช่าง
634	ก่อสร้างถนนคอนกรีตเสริมเหล็ก	”	สายบ้านโนนคูเมือง หมู่ที่ 3 ตำบลคูเมือง อำเภอเมืองสรวง – บ้านหนองบัวเลิง หมู่ที่ 5 ตำบลป่าสังข์ อำเภอจตุรพักตรพิมาน จังหวัดร้อยเอ็ด ขนาดผิวจราจร กว้าง 5.00 ม. ยาว 1,450 ม. หนา 0.15 ม. พิกัดที่ตั้ง เริ่มต้น 17°44'07.08"N 103°60'91.39"E สิ้นสุด 17°45'36.21"N 103°60'26.97"E	4,000,000	4,000,000	4,000,000	4,000,000	4,000,000	”	”	กองช่าง
635	ปรับปรุงผิวจราจร Asphaltic Concrete (โดยวิธี Pavement in-Place Recycling)	เพื่อปรับปรุงถนนในการสัญจรไป – มาของประชาชนให้เกิดความสะดวกรวดเร็วและปลอดภัย	สายบ้านเมืองสรวง หมู่ที่ 6 ตำบลเมืองสรวง – ถนน ทล.215 (กม.29+850) (สายทางร้อยเอ็ด – สุวรรณภูมิ) บ้านหนองผือ หมู่ที่ 1 ตำบลหนองผือ อำเภอเมืองสรวง จังหวัดร้อยเอ็ด ขนาดผิวจราจร กว้าง 6.00 ม. ยาว 2,650 ม. หนา 0.04 ม. พิกัดที่ตั้ง เริ่มต้น15°81'27.60"N 103°73'95.77"E สิ้นสุด 15°79'77.48"N 103°72'79.63"E	9,120,000	9,120,000	9,120,000	9,120,000	9,120,000	ระยะทางความยาวของถนนที่ปรับปรุงตามมาตรฐานงานทาง	”	กองช่าง

ยุทธศาสตร์จังหวัดร้อยเอ็ดที่ 2 เสริมสร้างขีดความสามารถทางการแข่งขันด้านการค้า การลงทุน การบริการและการท่องเที่ยว

- ยุทธศาสตร์การพัฒนาขององค์กรปกครองส่วนท้องถิ่นในเขตจังหวัดร้อยเอ็ดที่ 1 พัฒนาด้านโครงสร้างพื้นฐาน

1.ยุทธศาสตร์การพัฒนาด้านโครงสร้างพื้นฐาน

1.1 แผนงานอุตสาหกรรมและการโยธา

แบบ ผ.02

ที่	โครงการ	วัตถุประสงค์	เป้าหมาย (ผลผลิตของโครงการ)	งบประมาณ					ตัวชี้วัด (KPI)	ผลที่คาดว่าจะได้รับ	หน่วยงานรับผิดชอบหลัก
				2566 (บาท)	2567 (บาท)	2568 (บาท)	2569 (บาท)	2570 (บาท)			
636	ปรับปรุงผิวจราจร Asphaltic Concrete (โดยวิธี Pavement in-Place Recycling)	เพื่อปรับปรุงถนนในการสัญจรไป – มาของประชาชนให้เกิดความสะดวกรวดเร็วและปลอดภัย	สายบ้านป่ายาง หมู่ที่ 2 ตำบลหนองผือ อำเภอเมืองสรวง – บ้านดงเค็ง หมู่ที่ 4 ตำบลป่าสังข์ อำเภอจตุรพักตรพิมาน จังหวัดร้อยเอ็ด ขนาดผิวจราจร กว้าง 6.00 ม. ยาว 3,100 ม. หนา 0.04 ม. พิกัดที่ตั้ง เริ่มต้น 15°82'83.79"N 103°70'43.83"E สิ้นสุด 15°81'70.74"N 103°68'97.10"E	10,570,000	10,570,000	10,570,000	10,570,000	10,570,000	ระยะทางความยาวของถนนที่ปรับปรุงตามมาตรฐานงานทาง	การสัญจรไป – มาของประชาชนมีความสะดวกรวดเร็วและปลอดภัย	กองช่าง
637	ก่อสร้างและปรับปรุงถนนลาดยาง Asphaltic Concrete (โดยวิธี Pavement in-Place Recycling)	เพื่อก่อสร้างและปรับปรุงถนนในการสัญจรไป – มาของประชาชนให้เกิดความสะดวกรวดเร็วและปลอดภัย	สายบ้านป่าดวน หมู่ที่ 8 – บ้านพังหาด หมู่ที่ 5 ตำบลคูเมือง – บ้านหนองผือ – โนนค้อ หมู่ที่ 8 ตำบลหนองผือ อำเภอเมืองสรวง จังหวัดร้อยเอ็ด ขนาดผิวจราจร กว้าง 6.00 ม. ยาว 2,880 ม. หนา 0.04 ม. พิกัดที่ตั้ง เริ่มต้น 17°41'19.79"N 103°62'07.92"E สิ้นสุด 17°43'10.52"N 103°61'91.42"E	9,110,000	9,110,000	9,110,000	9,110,000	9,110,000	ระยะทางความยาวของถนนที่ก่อสร้างและปรับปรุงตามมาตรฐานงานทาง	”	กองช่าง

ยุทธศาสตร์จังหวัดร้อยเอ็ดที่ 2 เสริมสร้างขีดความสามารถทางการแข่งขันด้านการค้า การลงทุน การบริการและการท่องเที่ยว

- ยุทธศาสตร์การพัฒนาขององค์กรปกครองส่วนท้องถิ่นในเขตจังหวัดร้อยเอ็ดที่ 1 พัฒนาด้านโครงสร้างพื้นฐาน

1.ยุทธศาสตร์การพัฒนาด้านโครงสร้างพื้นฐาน

1.1 แผนงานอุตสาหกรรมและการโยธา

แบบ ผ.02

ที่	โครงการ	วัตถุประสงค์	เป้าหมาย (ผลผลิตของโครงการ)	งบประมาณ					ตัวชี้วัด (KPI)	ผลที่คาดว่าจะได้รับ	หน่วยงานรับผิดชอบหลัก
				2566 (บาท)	2567 (บาท)	2568 (บาท)	2569 (บาท)	2570 (บาท)			
638	ก่อสร้างถนนลาดยาง	เพื่อก่อสร้างถนนในการสัญจรไป – มาของประชาชนให้เกิดความสะดวกรวดเร็วและปลอดภัย	สายบ้านดงเค็ง หมู่ที่ 7 ตำบลหนองหิน อำเภอเมืองสรวง – บ้านน้อยคูขาม หมู่ที่ 12 ตำบลน้ำคำ อำเภอสุวรรณภูมิ จังหวัดร้อยเอ็ด ขนาดผิวจราจร กว้าง 6.00 ม. ยาว 1,800 ม. หนา 0.04 ม. พิกัดที่ตั้ง เริ่มต้น 15°77'99.0"N 103°82'68.2"E สิ้นสุด 15°76'63.4"N 103°82'89.4"E	10,170,000	10,170,000	10,170,000	10,170,000	10,170,000	ระยะทางความยาวของถนนที่ก่อสร้างตามมาตรฐานงานทาง	การสัญจรไป – มาของประชาชนมีความสะดวกรวดเร็วและปลอดภัย	กองช่าง
639	ก่อสร้างถนนแอสฟัลท์ติกคอนกรีต (Asphaltic Concrete)	”	สายบ้านดอนดู่ หมู่ที่ 9 ตำบลกกกุง –บ้านดงเกลือ หมู่ที่ 10 ตำบลคูเมือง อำเภอเมืองสรวง จังหวัดร้อยเอ็ด ขนาดผิวจราจร กว้าง 5.00 ม. ยาว 1,930 ม. หนา 0.04 ม. พิกัดที่ตั้ง เริ่มต้น 17°42'98.3"N 103°65'92.1"E สิ้นสุด 17°41'61.8"N 103°65'46.0"E	6,165,700	6,165,700	6,165,700	6,165,700	6,165,700	”	”	กองช่าง

ยุทธศาสตร์จังหวัดร้อยเอ็ดที่ 2 เสริมสร้างขีดความสามารถทางการแข่งขันด้านการค้า การลงทุน การบริการและการท่องเที่ยว

- ยุทธศาสตร์การพัฒนาขององค์กรปกครองส่วนท้องถิ่นในเขตจังหวัดร้อยเอ็ดที่ 1 พัฒนาด้านโครงสร้างพื้นฐาน

1.ยุทธศาสตร์การพัฒนาด้านโครงสร้างพื้นฐาน

1.1 แผนงานอุตสาหกรรมและการโยธา

แบบ ผ.02

ที่	โครงการ	วัตถุประสงค์	เป้าหมาย (ผลผลิตของโครงการ)	งบประมาณ					ตัวชี้วัด (KPI)	ผลที่คาดว่าจะได้รับ	หน่วยงานรับผิดชอบหลัก
				2566 (บาท)	2567 (บาท)	2568 (บาท)	2569 (บาท)	2570 (บาท)			
640	พัฒนาโครงข่ายคมนาคมเพื่อเปิดพื้นที่เศรษฐกิจรองรับการขยายตัวทางเศรษฐกิจภายหลังวิกฤตโควิด-19 จังหวัดร้อยเอ็ด (9 กิจกรรม)	เพื่อยกระดับมาตรฐานการให้บริการสาธารณะด้านโครงสร้างพื้นฐาน	พัฒนาโครงข่ายคมนาคมเพื่อเปิดพื้นที่เศรษฐกิจรองรับการขยายตัวทางเศรษฐกิจภายหลังวิกฤตโควิด-19 จังหวัดร้อยเอ็ด จำนวน 9 กิจกรรม	4,635,000	4,635,000	-	-	-	ระยะทางความยาวของโครงข่ายคมนาคมที่ก่อสร้าง/ซ่อมแซมตามมาตรฐานงานทาง	การสัญจรไป – มาของประชาชนมีความสะดวกรวดเร็วและปลอดภัย	กองช่าง
			1. ก่อสร้างระบบระบายน้ำถนนเทวาภิบาล ซอย 4 แยก 1 ตำบลในเมือง อำเภอเมืองร้อยเอ็ด จังหวัดร้อยเอ็ด โดยดำเนินการก่อสร้างรางยู+ฝาวี คสล. 2 ข้างทาง ความยาว 220 ม. พิกัดที่ตั้ง เริ่มต้น 16°03'31.5"N 103°37'43.0"E สิ้นสุด 16°03'30.7"N 103°37'46.4"E	420,000	420,000						
			2. ก่อสร้างระบบระบายน้ำถนนเทวาภิบาล ซอย 4 แยก 3 ตำบลในเมือง อำเภอเมืองร้อยเอ็ด จังหวัดร้อยเอ็ด โดยดำเนินการก่อสร้างรางยู+ฝาวี คสล. 2 ข้างทาง ความยาว 220 ม.พิกัดที่ตั้ง เริ่มต้น 16°03'30.1"N 103°37'42.6"E สิ้นสุด 16°03'29.3"N 103°37'46.1"E	420,000	420,000						
			3. ก่อสร้างระบบระบายน้ำถนนเทวาภิบาล ซอย 4 แยก 5 ตำบลในเมือง อำเภอเมืองร้อยเอ็ด จังหวัดร้อยเอ็ด โดยดำเนินการก่อสร้างรางยู+ฝาวี คสล. 2 ข้างทาง ความยาว 220 ม. พิกัดที่ตั้ง เริ่มต้น 16°03'28.5"N 103°37'42.3"E สิ้นสุด 16°03'27.8"N 103°37'45.8"E	420,000	420,000						

ยุทธศาสตร์จังหวัดร้อยเอ็ดที่ 2 เสริมสร้างขีดความสามารถทางการแข่งขันด้านการค้า การลงทุน การบริการและการท่องเที่ยว

- ยุทธศาสตร์การพัฒนาขององค์กรปกครองส่วนท้องถิ่นในเขตจังหวัดร้อยเอ็ดที่ 1 พัฒนาด้านโครงสร้างพื้นฐาน

1.ยุทธศาสตร์การพัฒนาด้านโครงสร้างพื้นฐาน

1.1 แผนงานอุตสาหกรรมและการโยธา

แบบ ผ.02

ที่	โครงการ	วัตถุประสงค์	เป้าหมาย (ผลผลิตของโครงการ)	งบประมาณ 2566 (บาท)	2567 (บาท)	2568 (บาท)	2569 (บาท)	2570 (บาท)	ตัวชี้วัด (KPI)	ผลที่คาดว่าจะได้รับ	หน่วยงานรับผิดชอบหลัก
640 (ต่อ)	พัฒนาโครงข่ายคมนาคมเพื่อเปิดพื้นที่เศรษฐกิจรองรับการขยายตัวทางเศรษฐกิจภายหลังวิกฤตโควิด-19 จังหวัดร้อยเอ็ด (9 กิจกรรม) (ต่อ)	เพื่อยกระดับมาตรฐานการให้บริการสาธารณะด้านโครงสร้างพื้นฐาน	4. ก่อสร้างระบบระบายน้ำถนนเทวาภิบาล ซอย 2 แยก 1 ตำบลในเมือง อำเภอเมืองร้อยเอ็ด จังหวัดร้อยเอ็ด โดยดำเนินการก่อสร้างรางยู+ฝาวี คสล. 2 ข้างทาง ความยาว 360 ม. พิกัดที่ตั้ง เริ่มต้น 16°03'30.9"N 103°37'42.7"E สิ้นสุด 16°03'31.1"N 103°37'37.2"E	820,000	820,000				ระยะทางความยาวของโครงข่ายคมนาคมที่ก่อสร้าง/ซ่อมแซมตามมาตรฐานงานทาง	การสัญจรไป – มาของประชาชนมีความสะดวกรวดเร็วและปลอดภัย	กองช่าง
			5. ก่อสร้างระบบระบายน้ำถนนเทวาภิบาล ซอย 2 แยก 3 ตำบลในเมือง อำเภอเมืองร้อยเอ็ด จังหวัดร้อยเอ็ด โดยดำเนินการก่อสร้างรางยู+ฝาวี คสล. 2 ข้างทาง ความยาว 360 ม. พิกัดที่ตั้ง เริ่มต้น 16°03'29.1"N 103°37'42.2"E สิ้นสุด 16°03'29.3"N 103°37'36.8"E	750,000	750,000						
			6. ก่อสร้างระบบระบายน้ำถนนเทวาภิบาล ซอย 2 แยก 1 เชื่อม แยก 3 ตำบลในเมือง อำเภอเมืองร้อยเอ็ด จังหวัดร้อยเอ็ด โดยดำเนินการก่อสร้างรางยู+ฝาวี คสล. 2 ข้างทาง ความยาว 150 ม. พิกัดที่ตั้ง เริ่มต้น 16°03'31.0"N 103°37'38.2"E สิ้นสุด 16°03'29.2"N 103°37'38.2"E	255,000	255,000						
			7. ก่อสร้างระบบระบายน้ำถนนเทวาภิบาล ซอย 10 แยก 1 ตำบลในเมือง อำเภอเมืองร้อยเอ็ด จังหวัดร้อยเอ็ด โดยดำเนินการก่อสร้างรางยู+ฝาวี คสล. 2 ข้างทาง ความยาว 400 ม. พิกัดที่ตั้งเริ่มต้น 16°03'06.7"N 103°38'10.9"E สิ้นสุด 16°03'10.1"N 103°38'21.8"E	700,000	700,000						

ยุทธศาสตร์จังหวัดร้อยเอ็ดที่ 2 เสริมสร้างขีดความสามารถทางการแข่งขันด้านการค้า การลงทุน การบริการและการท่องเที่ยว

- ยุทธศาสตร์การพัฒนาขององค์กรปกครองส่วนท้องถิ่นในเขตจังหวัดร้อยเอ็ดที่ 1 พัฒนาด้านโครงสร้างพื้นฐาน

1.ยุทธศาสตร์การพัฒนาด้านโครงสร้างพื้นฐาน

1.1 แผนงานอุตสาหกรรมและการโยธา

แบบ ผ.02

ที่	โครงการ	วัตถุประสงค์	เป้าหมาย (ผลผลิตของโครงการ)	งบประมาณ					ตัวชี้วัด (KPI)	ผลที่คาดว่าจะได้รับ	หน่วยงานรับผิดชอบหลัก
				2566 (บาท)	2567 (บาท)	2568 (บาท)	2569 (บาท)	2570 (บาท)			
640 (ต่อ)	พัฒนาโครงข่ายคมนาคมเพื่อเปิดพื้นที่เศรษฐกิจรองรับการขยายตัวทางเศรษฐกิจภายหลังวิกฤตโควิด-19 จังหวัดร้อยเอ็ด (9 กิจกรรม) (ต่อ)	เพื่อยกระดับมาตรฐานการให้บริการสาธารณะด้านโครงสร้างพื้นฐาน	8. ก่อสร้างถนน คสล. ถนนเทวาภิบาล ซอย 10 แยก 1 ต่อจากเส้นเดิม ตำบลในเมือง อำเภอเมืองร้อยเอ็ด จังหวัดร้อยเอ็ด ขนาดกว้าง 4.00 ม. ยาว 140.00 ม. หนา 0.15 ม. พิกัดที่ตั้ง เริ่มต้น 16°03'06.7"N 103°38'10.9"E สิ้นสุด 16°03'10.1"N 103°38'21.8"E 9. ก่อสร้างระบบระบายน้ำถนนเทวาภิบาล ซอย 10 แยก 1 ต่อจากเส้นเดิมตำบลในเมือง อำเภอเมืองร้อยเอ็ด จังหวัดร้อยเอ็ด โดยดำเนินการก่อสร้างรางยู+ฝาวี คสล. 2 ข้างทาง ความยาว 280 ม. พิกัดที่ตั้ง เริ่มต้น 16°03'06.7"N 103°38'10.9"E สิ้นสุด 16°03'10.1"N 103°38'21.8"E	350,000 500,000	350,000 500,000				ระยะทางความยาวของโครงข่ายคมนาคมที่ก่อสร้าง/ซ่อมแซมตามมาตรฐานงานทาง	การสัญจรไป – มาของประชาชนมีความสะดวกรวดเร็วและปลอดภัย	กองช่าง
641	ก่อสร้างถนนลาดยางแอสฟัลท์ติกคอนกรีต	เพื่อก่อสร้างถนนในการสัญจรไป – มาของประชาชนให้เกิดความสะดวกรวดเร็วและปลอดภัย	สายบ้านหนองยาง หมู่ที่ 4 – บ้านหนองสรวง หมู่ที่ 5 ตำบลโพนทราย – เขต อบต.ยางคำ อำเภอโพนทราย จังหวัดร้อยเอ็ด ขนาดผิวจราจร กว้าง 6.00 ม. ยาว 1,950 ม. หนา 0.05 ม. พิกัดที่ตั้ง เริ่มต้น 15°47'75.9"N 104°01'81.8"E สิ้นสุด 15°46'11.91"N 104°00'54.3"E	8,920,000	8,920,000	-	-	-	ระยะทางความยาวของถนนที่ก่อสร้างตามมาตรฐานงานทาง	การสัญจรไป – มาของประชาชนมีความสะดวกรวดเร็วและปลอดภัย	กองช่าง

ยุทธศาสตร์จังหวัดร้อยเอ็ดที่ 2 เสริมสร้างขีดความสามารถทางการแข่งขันด้านการค้า การลงทุน การบริการและการท่องเที่ยว

- ยุทธศาสตร์การพัฒนาขององค์กรปกครองส่วนท้องถิ่นในเขตจังหวัดร้อยเอ็ดที่ 1 พัฒนาด้านโครงสร้างพื้นฐาน

1.ยุทธศาสตร์การพัฒนาด้านโครงสร้างพื้นฐาน

1.1 แผนงานอุตสาหกรรมและการโยธา

แบบ ผ.02

ที่	โครงการ	วัตถุประสงค์	เป้าหมาย (ผลผลิตของโครงการ)	งบประมาณ 2566 (บาท)	2567 (บาท)	2568 (บาท)	2569 (บาท)	2570 (บาท)	ตัวชี้วัด (KPI)	ผลที่คาดว่าจะได้รับ	หน่วยงานรับผิดชอบหลัก
642	ก่อสร้างถนนดินยกระดับพร้อมลงหินลูกรัง	เพื่อก่อสร้างถนนในการสัญจรไป – มาของประชาชนให้เกิดความสะดวกรวดเร็วและปลอดภัย	สายบ้านหนองทุ่ม หมู่ที่ 2 ตำบลสามขา –บ้านยางคำ หมู่ที่ 1 ตำบลยางคำ อำเภอโพนทราย จังหวัดร้อยเอ็ด ถนนดิน กว้าง 6.00 ม. ยาว 6,780 ม. สูง 1.00 ม. พร้อมลงลูกรังผิวจราจรพิกัดที่ตั้ง เริ่มต้น 17°08'95.74"N 103°86'62.81"E สิ้นสุด 17°08'40.13"N 103°89'02.93"E	3,931,000	3,931,000	3,931,000	3,931,000	3,931,000	ระยะทางความยาวของถนนที่ก่อสร้างตามมาตรฐานงานทาง	การสัญจรไป – มาของประชาชนมีความสะดวกรวดเร็วและปลอดภัย	กองช่าง
643	ก่อสร้างถนนดินยกระดับพร้อมลงหินลูกรังพร้อมบดอัด	”	สายบ้านศรีสว่าง หมู่ที่ 10 ตำบลศรีสว่าง – บ้านปลาคูณ หมู่ที่ 1 ตำบลท่าหาดยาว อำเภอโพนทราย จังหวัดร้อยเอ็ด ถนนดิน กว้าง 6.00 ม. ยาว 3,500 ม. สูง 1.00 ม. ลงลูกรัง กว้าง 5.00 ม. ยาว 3,500 ม. หนา 0.20 ม. พิกัดที่ตั้ง เริ่มต้น 15°53'03"N 103°91'49.2"E สิ้นสุด 15°50'59.7"N 103°89'90.6"E	4,639,000	4,639,000	4,639,000	4,639,000	4,639,000	”	”	กองช่าง

ยุทธศาสตร์จังหวัดร้อยเอ็ดที่ 2 เสริมสร้างขีดความสามารถทางการแข่งขันด้านการค้า การลงทุน การบริการและการท่องเที่ยว

- ยุทธศาสตร์การพัฒนาขององค์กรปกครองส่วนท้องถิ่นในเขตจังหวัดร้อยเอ็ดที่ 1 พัฒนาด้านโครงสร้างพื้นฐาน

แบบ ผ.02

1.ยุทธศาสตร์การพัฒนาด้านโครงสร้างพื้นฐาน

1.1 แผนงานอุตสาหกรรมและการโยธา

ที่	โครงการ	วัตถุประสงค์	เป้าหมาย (ผลผลิตของโครงการ)	งบประมาณ					ตัวชี้วัด (KPI)	ผลที่คาดว่าจะได้รับ	หน่วยงานรับผิดชอบหลัก
				2566 (บาท)	2567 (บาท)	2568 (บาท)	2569 (บาท)	2570 (บาท)			
644	ก่อสร้างถนนคอนกรีตเสริมเหล็ก	เพื่อก่อสร้างถนนในการสัญจรไป – มาของประชาชนให้เกิดความสะดวกรวดเร็วและปลอดภัย	สายจากทางหลวงแผ่นดิน 2086 บ้านหนองบัวดอนต้อน หมู่ที่ 8 ตำบลโพนทราย – บ้านขี้เหล็ก หมู่ที่ 2 ตำบลยางคำ อำเภอโพนทราย จังหวัดร้อยเอ็ด ขนาดผิวจราจร กว้าง 5.00 ม. ยาว 170 ม. หนา 0.15 ม. พิกัดที่ตั้ง เริ่มต้น 15°49'06.9"N 103°97'74.9"E สิ้นสุด 15°49'04.8"N 103°97'59.2"E	498,000	498,000	498,000	498,000	498,000	ระยะทางความยาวของถนนที่ก่อสร้างตามมาตรฐานงานทาง	การสัญจรไป – มาของประชาชนมีความสะดวกรวดเร็วและปลอดภัย	กองช่าง
645	ก่อสร้างถนนคอนกรีตเสริมเหล็ก	”	สายบ้านโนนเจริญ หมู่ที่ 7 ตำบลศรีสว่าง อำเภอโพนทราย – บ้านดงใหม่ ตำบลทุ่งศรีเมือง อำเภอสุวรรณภูมิ จังหวัดร้อยเอ็ด ขนาดผิวจราจร กว้าง 5.00 ม. ยาว 2,050 ม. หนา 0.15 ม.พิกัดที่ตั้ง เริ่มต้น 15°53'15.80"N 103°84'55.62"E สิ้นสุด 15°55'67.1"N 103°84'25.0"E	5,616,000	5,616,000	5,616,000	5,616,000	5,616,000	”	”	กองช่าง
646	ซ่อมแซมผิวทางแอสฟัลท์คอนกรีตปรับปรุงคุณภาพด้วยยางธรรมชาติ (NATURAL RUBBERETE)	เพื่อซ่อมแซมถนนในการสัญจรไป – มาของประชาชนให้เกิดความสะดวกรวดเร็วและปลอดภัย	สายทางแยกทางหลวง 2044 ตำบลเกาะแก้ว – บ้านท่าม่วง หมู่ที่ 2 ตำบลท่าม่วง อำเภอเสลภูมิ จังหวัดร้อยเอ็ด ขนาดผิวจราจร กว้าง 6.00 ม. ยาว 960 ม. หนา 0.04 ม. พิกัดที่ตั้ง เริ่มต้น 16°11'74.54"N 103°84'65.13"E สิ้นสุด 16°11'76.36"N 103°85'53.38"E	3,640,000	3,640,000	3,640,000	3,640,000	3,640,000	ระยะทางความยาวของถนนที่ซ่อมแซมตามมาตรฐานงานทาง	”	กองช่าง

ยุทธศาสตร์จังหวัดร้อยเอ็ดที่ 2 เสริมสร้างขีดความสามารถทางการแข่งขันด้านการค้า การลงทุน การบริการและการท่องเที่ยว

- ยุทธศาสตร์การพัฒนาขององค์กรปกครองส่วนท้องถิ่นในเขตจังหวัดร้อยเอ็ดที่ 1 พัฒนาด้านโครงสร้างพื้นฐาน

1.ยุทธศาสตร์การพัฒนาด้านโครงสร้างพื้นฐาน

1.1 แผนงานอุตสาหกรรมและการโยธา

แบบ ผ.02

ที่	โครงการ	วัตถุประสงค์	เป้าหมาย (ผลผลิตของโครงการ)	งบประมาณ 2566 (บาท)	2567 (บาท)	2568 (บาท)	2569 (บาท)	2570 (บาท)	ตัวชี้วัด (KPI)	ผลที่คาดว่าจะได้รับ	หน่วยงานรับผิดชอบหลัก
647	ก่อสร้างถนนแอสฟัลท์คอนกรีต (ASPHALT CONCRETE)	เพื่อก่อสร้างถนนในการสัญจรไป – มาของประชาชนให้เกิดความสะดวกรวดเร็วและปลอดภัย	สายบ้านท่าม่วง หมู่ที่ 4 ตำบลท่าม่วง – บ้านโคกกุง ตำบลเกาะแก้ว - ถนนทางหลวง2044 (สายร้อยเอ็ด-โพนทอง) อำเภอเสลภูมิ จังหวัดร้อยเอ็ด ขนาดผิวจราจร กว้าง 6.00 ม. ยาว 1,100 ม. หนา 0.04 ม. พิกัดที่ตั้ง เริ่มต้น 16°12'72.34"N 103°86'08.12"E สิ้นสุด 16°13'33.76"N 103°85'25.64"E	5,000,000	5,000,000	5,000,000	5,000,000	5,000,000	ระยะทางความยาวของถนนที่ก่อสร้างตามมาตรฐานงานทาง	การสัญจรไป – มาของประชาชนมีความสะดวกรวดเร็วและปลอดภัย	กองช่าง
648	ก่อสร้างถนนคอนกรีตเสริมเหล็ก	”	สายบ้านนาเจริญ หมู่ที่ 6 ตำบลภูเงิน – บ้านหนองไผ่ ตำบลศรีวิลัย อำเภอเสลภูมิ จังหวัดร้อยเอ็ด ขนาดผิวจราจร กว้าง 5.00 ม.ยาว 2,330 ม. หนา 0.15 ม.พิกัดที่ตั้ง เริ่มต้น 16°10'02.1"N 104°09'07.8"E สิ้นสุด 16°11'65.4"N 104°08'01.3"E	6,488,200	6,488,200	6,488,200	6,488,200	6,488,200	”	”	กองช่าง
649	ก่อสร้างถนนคอนกรีตเสริมเหล็ก	”	สายบ้านหวาย หมู่ที่ 1 ตำบลภูเงิน –บ้านโนนสว่าง ตำบลบึงเกลือ อำเภอเสลภูมิ จังหวัดร้อยเอ็ด ขนาดผิวจราจร กว้าง 5.00 ม. ยาว 4,000 ม. หนา 0.15 ม. พิกัดที่ตั้ง เริ่มต้น 17°29'46.4"N 104°01'30.78"E สิ้นสุด 17°29'85.5"N 104°01'60.6"E	11,352,000	11,352,000	11,352,000	11,352,000	11,352,000	”	”	กองช่าง

ยุทธศาสตร์จังหวัดร้อยเอ็ดที่ 2 เสริมสร้างขีดความสามารถทางการแข่งขันด้านการค้า การลงทุน การบริการและการท่องเที่ยว

- ยุทธศาสตร์การพัฒนาขององค์กรปกครองส่วนท้องถิ่นในเขตจังหวัดร้อยเอ็ดที่ 1 พัฒนาด้านโครงสร้างพื้นฐาน

1.ยุทธศาสตร์การพัฒนาด้านโครงสร้างพื้นฐาน

1.1 แผนงานอุตสาหกรรมและการโยธา

แบบ ผ.02

ที่	โครงการ	วัตถุประสงค์	เป้าหมาย (ผลผลิตของโครงการ)	งบประมาณ					ตัวชี้วัด (KPI)	ผลที่คาดว่าจะได้รับ	หน่วยงานรับผิดชอบหลัก
				2566 (บาท)	2567 (บาท)	2568 (บาท)	2569 (บาท)	2570 (บาท)			
650	ก่อสร้างถนนคอนกรีตเสริมเหล็ก	เพื่อก่อสร้างถนนในการสัญจรไป – มาของประชาชนให้เกิดความสะดวกรวดเร็วและปลอดภัย	สายบ้านหนองแห้ว หมู่ 3 ตำบลวังหลวง –โนนเผด ตำบลนาแซง อำเภอเสลภูมิ จังหวัดร้อยเอ็ด ขนาดผิวจราจร กว้าง 5.00 ม. ยาว 1,439 ม.หนา 0.15ม. พิกัดที่ตั้ง เริ่มต้น17°62'23.7"N 103°90'76.0"E สิ้นสุด 17°83'29.4"N 103°90'34.6"E	4,471,000	4,471,000	4,471,000	4,471,000	4,471,000	ระยะทางความยาวของถนนที่ก่อสร้างตามมาตรฐานงานทาง	การสัญจรไป – มาของประชาชนมีความสะดวกรวดเร็วและปลอดภัย	กองช่าง
651	ก่อสร้างถนนคอนกรีตเสริมเหล็ก	”	สายบ้านบาก หมู่ที่ 14 ตำบลวังหลวง –บ้านป่าขี ตำบลนาเมือง อำเภอเสลภูมิ จังหวัดร้อยเอ็ด ขนาดผิวจราจร กว้าง 5.00 ม. ยาว 1,125 ม. หนา 0.15 ม.พิกัดที่ตั้ง เริ่มต้น 17°76'04.9"N 103°92'99.0"E สิ้นสุด 17°75'76.6"N 103°91'92.9"E	3,340,000	3,340,000	3,340,000	3,340,000	3,340,000	”	”	กองช่าง
652	ปรับปรุงผิวทางแอสฟัลท์ติกคอนกรีต	เพื่อปรับปรุงถนนในการสัญจรไป – มาของประชาชนให้เกิดความสะดวกรวดเร็วและปลอดภัย	สายบ้านนาแซง – โนนเผด หมู่ 1 ตำบลนาแซง – เขตตำบลวังหลวง อำเภอเสลภูมิ จังหวัดร้อยเอ็ด ขนาดผิวจราจร กว้าง 5.00 ม. ยาว 3,000 ม. หนา 0.04 ม.พิกัดที่ตั้ง เริ่มต้น 17°83'68.54"N 103°89'02.35"E สิ้นสุด 17°83'62.67"N 103°91'62.66"E	4,848,000	4,848,000	4,848,000	4,848,000	4,848,000	ระยะทางความยาวของถนนที่ปรับปรุงตามมาตรฐานงานทาง	”	กองช่าง

ยุทธศาสตร์จังหวัดร้อยเอ็ดที่ 2 เสริมสร้างขีดความสามารถทางการแข่งขันด้านการค้า การลงทุน การบริการและการท่องเที่ยว

- ยุทธศาสตร์การพัฒนาขององค์กรปกครองส่วนท้องถิ่นในเขตจังหวัดร้อยเอ็ดที่ 1 พัฒนาด้านโครงสร้างพื้นฐาน

1.ยุทธศาสตร์การพัฒนาด้านโครงสร้างพื้นฐาน

1.1 แผนงานอุตสาหกรรมและการโยธา

แบบ ผ.02

ที่	โครงการ	วัตถุประสงค์	เป้าหมาย (ผลผลิตของโครงการ)	งบประมาณ					ตัวชี้วัด (KPI)	ผลที่คาดว่าจะได้รับ	หน่วยงานรับผิดชอบหลัก
				2566 (บาท)	2567 (บาท)	2568 (บาท)	2569 (บาท)	2570 (บาท)			
653	ซ่อมแซมผิวทางแอสฟัลท์ติกคอนกรีต	เพื่อซ่อมแซมถนนในการสัญจรไป – มาของประชาชนให้เกิดความสะดวกรวดเร็วและปลอดภัย	สายบ้านไค่นุ่น หมู่ที่ 5 ตำบลนาแซง –บ้านดอนหวาย ตำบลท่าม่วง อำเภอเสลภูมิ จังหวัดร้อยเอ็ด ขนาดผิวจราจร กว้าง 6.00 ม. ยาว 780 ม. หนา 0.04 ม. พิกัดที่ตั้ง เริ่มต้น 17°88'10.75"N 103°90'04.44"E สิ้นสุด 17°88'43.93"N 103°90'09.32"E	3,983,000	3,983,000	3,983,000	3,983,000	3,983,000	ระยะทางความยาวของถนนที่ซ่อมแซมตามมาตรฐานงานทาง	การสัญจรไป – มาของประชาชนมีความสะดวกรวดเร็วและปลอดภัย	กองช่าง
654	ก่อสร้างถนนคอนกรีตเสริมเหล็ก	เพื่อก่อสร้างถนนในการสัญจรไป – มาของประชาชนให้เกิดความสะดวกรวดเร็วและปลอดภัย	สายบ้านโนนสวรรค์ หมู่ที่ 3 ตำบลบึงเกลือ – บ้านนาทม ตำบลภูเงิน อำเภอเสลภูมิ จังหวัดร้อยเอ็ด ขนาดผิวจราจร กว้าง 5.00 ม. ยาว 321 ม. หนา 0.15 ม. พิกัดที่ตั้ง เริ่มต้น 16°02'90.54"N 104°03'34.92"E สิ้นสุด 16°03'22.79"N 104°03'28.76"E	886,000	886,000	886,000	886,000	886,000	ระยะทางความยาวของถนนที่ก่อสร้างตามมาตรฐานงานทาง	”	กองช่าง
655	ปรับปรุงถนนผิวจราจรลูกรัง	เพื่อปรับปรุงถนนในการสัญจรไป – มาของประชาชนให้เกิดความสะดวกรวดเร็วและปลอดภัย	สายบ้านบ่อแก หมู่ที่ 7 ตำบลบึงเกลือ – บ้านนางแหล่ง ตำบลเมืองไพร อำเภอเสลภูมิ จังหวัดร้อยเอ็ด ขนาดผิวจราจร กว้าง 4 - 6 ม. ยาว 1,500 ม. หนา 0.15 ม. พิกัดที่ตั้ง เริ่มต้น16°04'12.49"N 104°00'51.67"E สิ้นสุด 16°03'25.66"N 103°99'50.58"E	499,000	499,000	499,000	499,000	499,000	ระยะทางความยาวของถนนที่ปรับปรุงตามมาตรฐานงานทาง	”	กองช่าง

ยุทธศาสตร์จังหวัดร้อยเอ็ดที่ 2 เสริมสร้างขีดความสามารถทางการแข่งขันด้านการค้า การลงทุน การบริการและการท่องเที่ยว

- ยุทธศาสตร์การพัฒนาขององค์กรปกครองส่วนท้องถิ่นในเขตจังหวัดร้อยเอ็ดที่ 1 พัฒนาด้านโครงสร้างพื้นฐาน

1.ยุทธศาสตร์การพัฒนาด้านโครงสร้างพื้นฐาน

1.1 แผนงานอุตสาหกรรมและการโยธา

แบบ ผ.02

ที่	โครงการ	วัตถุประสงค์	เป้าหมาย (ผลผลิตของโครงการ)	งบประมาณ 2566 (บาท)	2567 (บาท)	2568 (บาท)	2569 (บาท)	2570 (บาท)	ตัวชี้วัด (KPI)	ผลที่คาดว่าจะได้รับ	หน่วยงานรับผิดชอบหลัก
656	ปรับปรุงผิวทางแอสฟัลท์ติกคอนกรีตปรับปรุงคุณภาพด้วยยางธรรมชาติ	เพื่อปรับปรุงถนนในการสัญจรไป – มาของประชาชนให้เกิดความสะดวกรวดเร็วและปลอดภัย	สายบ้านทรายมูล หมู่ที่ 4 ตำบลขวาว –บ้านโพธิ์ชัน ตำบลนางาม อำเภอเสลภูมิ จังหวัดร้อยเอ็ด ขนาดผิวจราจร กว้าง 5.00 ม. ยาว 2,300 ม. หนา 0.04 ม. พิกัดที่ตั้ง เริ่มต้น 15°55'13.85"N 104°04'47.6"E สิ้นสุด 15°54'14.11"N 104°04'69.6"E	4,960,000	4,960,000	4,960,000	4,960,000	4,960,000	ระยะทางความยาวของถนนที่ปรับปรุงตามมาตรฐานงานทาง	การสัญจรไป – มาของประชาชนมีความสะดวกรวดเร็วและปลอดภัย	กองช่าง
657	ก่อสร้างถนนคอนกรีตเสริมเหล็ก	เพื่อก่อสร้างถนนในการสัญจรไป – มาของประชาชนให้เกิดความสะดวกรวดเร็วและปลอดภัย	สายบ้านสีเสียด หมู่ที่ 1 ตำบลศรีวิลัย อำเภอเสลภูมิ – บ้านหนองผือ หมู่ที่ 5 ตำบลพรมสวรรค์ อำเภอโพนทอง จังหวัดร้อยเอ็ด ขนาดผิวจราจร กว้าง 6.00 ม. ยาว 330 ม. หนา 0.15 ม. พิกัดที่ตั้ง เริ่มต้น 16°14'98.61"N 104°07'16.81"E สิ้นสุด 16°15'21.74"N 104°07'22.70"E	1,089,000	1,089,000	1,089,000	1,089,000	1,089,000	ระยะทางความยาวของถนนที่ก่อสร้างตามมาตรฐานงานทาง	”	กองช่าง
658	ก่อสร้างถนนคอนกรีตเสริมเหล็ก	”	สายสาย รอ.ถ159-02 บ้านศรีวิลัย หมู่ที่ 6 ตำบลศรีวิลัย อำเภอเสลภูมิ –บ้านโนนชัย หมู่ที่ 1 ตำบลโคกกกม่วง อำเภอโพนทอง จังหวัดร้อยเอ็ด ขนาดผิวจราจร กว้าง 6.00 ม. ยาว 570 ม. หนา 0.15 ม. พิกัดที่ตั้ง เริ่มต้น16°15'21.04"N 104°04'37.52"E สิ้นสุด 16°15'63.40"N 104°04'15.62"E	1,862,000	1,862,000	1,862,000	1,862,000	1,862,000	”	”	กองช่าง

ยุทธศาสตร์จังหวัดร้อยเอ็ดที่ 2 เสริมสร้างขีดความสามารถทางการแข่งขันด้านการค้า การลงทุน การบริการและการท่องเที่ยว

- ยุทธศาสตร์การพัฒนาขององค์กรปกครองส่วนท้องถิ่นในเขตจังหวัดร้อยเอ็ดที่ 1 พัฒนาด้านโครงสร้างพื้นฐาน

1.ยุทธศาสตร์การพัฒนาด้านโครงสร้างพื้นฐาน

1.1 แผนงานอุตสาหกรรมและการโยธา

แบบ ผ.02

ที่	โครงการ	วัตถุประสงค์	เป้าหมาย (ผลผลิตของโครงการ)	งบประมาณ					ตัวชี้วัด (KPI)	ผลที่คาดว่าจะได้รับ	หน่วยงานรับผิดชอบหลัก
				2566 (บาท)	2567 (บาท)	2568 (บาท)	2569 (บาท)	2570 (บาท)			
659	ก่อสร้างถนนลาดยาง Asphalt Concrete	เพื่อก่อสร้างถนนในการสัญจรไป – มาของประชาชนให้เกิดความสะดวกรวดเร็วและปลอดภัย	สายบ้านดอนสีสุก หมู่ 3 ตำบลหนองหลวง - บ้านดอนหาด หมู่ 6 ตำบลท่าม่วง อำเภอเสลภูมิ จังหวัดร้อยเอ็ด ขนาดผิวจราจร กว้าง 5.00 ม. ยาว 1,000 ม. หนา 0.04 ม. พิกัดที่ตั้ง เริ่มต้น 16°11'59.09"N 103°93'44.95"E สิ้นสุด 16°15'52.09"N 103°92'95.03"E	3,500,000	3,500,000	3,500,000	3,500,000	3,500,000	ระยะทางความยาวของถนนที่ก่อสร้างตามมาตรฐานงานทาง	การสัญจรไป – มาของประชาชนมีความสะดวกรวดเร็วและปลอดภัย	กองช่าง
660	ก่อสร้างถนนลาดยาง Asphalt Concrete	”	สายบ้านหนองสำราญ หมู่ที่ 4 ตำบลหนองหลวง – บ้านลาด ตำบลนาเมือง อำเภอเสลภูมิ จังหวัดร้อยเอ็ด ขนาดผิวจราจร กว้าง 6.00 ม.ยาว 3,800 ม. หนา 0.04 ม. พิกัดที่ตั้ง เริ่มต้น 16°12'81.60"N 103°92'19.33"E สิ้นสุด 16°15'52.09"N 103°92'95.03"E	3,032,000	3,032,000	3,032,000	3,032,000	3,032,000	”	”	กองช่าง
661	ก่อสร้างถนนคอนกรีตเสริมเหล็ก	”	สายบ้านหนองจอก หมู่ที่ 5 ตำบลเหล่าน้อย – บ้านหนองหว้า ตำบลศรีวิลัย อำเภอเสลภูมิ จังหวัดร้อยเอ็ด ขนาดผิวจราจร กว้าง 5.00 ม. ยาว 1,000 ม. หนา 0.15 ม.พิกัดที่ตั้ง เริ่มต้น 16°09'29.51"N 104°03'35.88"E สิ้นสุด 16°09'88.42"N 104°03'99.59"E	2,961,000	2,961,000	2,961,000	2,961,000	2,961,000	”	”	กองช่าง

ยุทธศาสตร์จังหวัดร้อยเอ็ดที่ 2 เสริมสร้างขีดความสามารถทางการแข่งขันด้านการค้า การลงทุน การบริการและการท่องเที่ยว

- ยุทธศาสตร์การพัฒนาขององค์กรปกครองส่วนท้องถิ่นในเขตจังหวัดร้อยเอ็ดที่ 1 พัฒนาด้านโครงสร้างพื้นฐาน

1.ยุทธศาสตร์การพัฒนาด้านโครงสร้างพื้นฐาน

1.1 แผนงานอุตสาหกรรมและการโยธา

แบบ ผ.02

ที่	โครงการ	วัตถุประสงค์	เป้าหมาย (ผลผลิตของโครงการ)	งบประมาณ					ตัวชี้วัด (KPI)	ผลที่คาดว่าจะได้รับ	หน่วยงานรับผิดชอบหลัก
				2566 (บาท)	2567 (บาท)	2568 (บาท)	2569 (บาท)	2570 (บาท)			
662	ก่อสร้างถนนคอนกรีตเสริมเหล็ก	เพื่อก่อสร้างถนนในการสัญจรไป – มาของประชาชนให้เกิดความสะดวกรวดเร็วและปลอดภัย	สายบ้านวังเข หมู่ที่ 4 ตำบลเหล่าน้อย –บ้านบาโค ตำบลภูเงิน อำเภอเสลภูมิ จังหวัดร้อยเอ็ด ขนาดผิวจราจร กว้าง 5.00 ม. ยาว 1,000 ม. หนา 0.15 ม. พิกัดที่ตั้งเริ่มต้น 16°06'21.16"N 104°03'64.40"E สิ้นสุด 16°09'05.71"N 104°04'43.43"E	2,961,000	2,961,000	2,961,000	2,961,000	2,961,000	ระยะทางความยาวของถนนที่ก่อสร้างตามมาตรฐานงานทาง	การสัญจรไป – มาของประชาชนมีความสะดวกรวดเร็วและปลอดภัย	กองช่าง
663	ก่อสร้างถนนลาดยาง Asphalt Concrete	”	สายบ้านท่าสี หมู่ที่ 3 ตำบลเกาะแก้ว อำเภอเสลภูมิ - บ้านหนองตอ ตำบลโคกสูง อำเภอโพนทอง จังหวัดร้อยเอ็ด ขนาดผิวจราจร กว้าง 6.00 ม. ยาว 2,900 ม. หนา 0.05 ม. พิกัดที่ตั้ง เริ่มต้น 16°18'66.76"N 103°84'75.47"E สิ้นสุด 16°20'37.33"N 103°86'59.00"E	3,236,000	3,236,000	3,236,000	3,236,000	3,236,000	”	”	กองช่าง
664	ก่อสร้างถนนลาดยาง Asphalt Concrete	”	สายถนนท่าสี ซอย 4 ตำบลเกาะแก้ว อำเภอเสลภูมิ - บ้านเชียงใหม่ ตำบลเชียงใหม่ อำเภอโพธิ์ชัย จังหวัดร้อยเอ็ด ขนาดผิวจราจร กว้าง 6.00 ม. ยาว 2,327 ม. หนา 0.05 ม.พิกัดที่ตั้ง เริ่มต้น 16°18'70.82"N 103°84'52.67"E สิ้นสุด 16°20'74.77"N 103°84'02.61"E	2,710,000	2,710,000	2,710,000	2,710,000	2,710,000	”	”	กองช่าง

ยุทธศาสตร์จังหวัดร้อยเอ็ดที่ 2 เสริมสร้างขีดความสามารถทางการแข่งขันด้านการค้า การลงทุน การบริการและการท่องเที่ยว

- ยุทธศาสตร์การพัฒนาขององค์กรปกครองส่วนท้องถิ่นในเขตจังหวัดร้อยเอ็ดที่ 1 พัฒนาด้านโครงสร้างพื้นฐาน

1.ยุทธศาสตร์การพัฒนาด้านโครงสร้างพื้นฐาน

1.1 แผนงานอุตสาหกรรมและการโยธา

แบบ ผ.02

ที่	โครงการ	วัตถุประสงค์	เป้าหมาย (ผลผลิตของโครงการ)	งบประมาณ					ตัวชี้วัด (KPI)	ผลที่คาดว่าจะได้รับ	หน่วยงานรับผิดชอบหลัก
				2566 (บาท)	2567 (บาท)	2568 (บาท)	2569 (บาท)	2570 (บาท)			
665	ก่อสร้างถนนลาดยางผิวแอสฟัลท์ติกคอนกรีต	เพื่อก่อสร้างถนนในการสัญจรไป – มาของประชาชนให้เกิดความสะดวกรวดเร็วและปลอดภัย	สายบ้านท่าแห่ หมู่ที่ ๑๒ ตำบลเมืองไพร –ถนนแจ้งสนิท ทางหลวงหมายเลข ๒๓ อำเภอเสลภูมิ จังหวัดร้อยเอ็ด ขนาดผิวจราจร กว้าง 6.00 ม. ยาว 2,328 ม. หนา 0.04 ม. พิกัดที่ตั้ง เริ่มต้น 15°59'15.11"N 103°59'57.14"E สิ้นสุด 15°58'5.17"N 103°59'49.87"E	13,100,000	13,100,000	13,100,000	13,100,000	13,100,000	ระยะทางความยาวของถนนที่ก่อสร้างตามมาตรฐานงานทาง	การสัญจรไป – มาของประชาชนมีความสะดวกรวดเร็วและปลอดภัย	กองช่าง
666	ซ่อมแซมผิวลูกรังถนนผิวจราจรลูกรัง	เพื่อซ่อมแซมถนนในการสัญจรไป – มาของประชาชนให้เกิดความสะดวกรวดเร็วและปลอดภัย	สายบ้านโนนคำ หมู่ที่ 6,14 ตำบลเมืองไพร (จากสามแยกถนนแจ้งสนิท) – ฝายน้ำล้นตำบลบึงเกลือ อำเภอเสลภูมิ จังหวัดร้อยเอ็ด ขนาดผิวจราจร กว้าง 6.00 ม. ยาว 2,970 ม. พิกัดที่ตั้ง เริ่มต้น 15°57'53.78"N 104°0'22.59"E สิ้นสุด 15°58'56.54"N 104°1'23.07"E	1,913,400	1,913,400	1,913,400	1,913,400	1,913,400	ระยะทางความยาวของถนนที่ซ่อมแซมตามมาตรฐานงานทาง	”	กองช่าง

ยุทธศาสตร์จังหวัดร้อยเอ็ดที่ 2 เสริมสร้างขีดความสามารถทางการแข่งขันด้านการค้า การลงทุน การบริการและการท่องเที่ยว

- ยุทธศาสตร์การพัฒนาขององค์กรปกครองส่วนท้องถิ่นในเขตจังหวัดร้อยเอ็ดที่ 1 พัฒนาด้านโครงสร้างพื้นฐาน

1.ยุทธศาสตร์การพัฒนาด้านโครงสร้างพื้นฐาน

1.1 แผนงานอุตสาหกรรมและการโยธา

แบบ ผ.02

ที่	โครงการ	วัตถุประสงค์	เป้าหมาย (ผลผลิตของโครงการ)	งบประมาณ 2566 (บาท)	2567 (บาท)	2568 (บาท)	2569 (บาท)	2570 (บาท)	ตัวชี้วัด (KPI)	ผลที่คาดว่าจะได้รับ	หน่วยงานรับผิดชอบหลัก
667	ก่อสร้างถนนคอนกรีตเสริมเหล็ก	เพื่อก่อสร้างถนนในการสัญจรไป – มาของประชาชนให้เกิดความสะดวกรวดเร็วและปลอดภัย	สายบ้านป่าขี หมู่ที่ 12 (จากถนนเสลภูมิ –คำโพนสูง) – เขตตำบลเมืองไพร อำเภอเสลภูมิ จังหวัดร้อยเอ็ด ขนาดผิวจราจร กว้าง 5.00 ม.ยาว 1,058 ม. หนา 0.15 ม. พิกัดที่ตั้ง เริ่มต้น 16°30'31"N 103°58'58.27"E สิ้นสุด 16°22'12.6"N 103°58'51.01"E	3,023,900	3,023,900	3,023,900	3,023,900	3,023,900	ระยะทางความยาวของถนนที่ก่อสร้างตามมาตรฐานงานทาง	การสัญจรไป – มาของประชาชนมีความสะดวกรวดเร็วและปลอดภัย	กองช่าง
668	ปรับปรุงถนนลาดยาง	เพื่อปรับปรุงถนนในการสัญจรไป – มาของประชาชนให้เกิดความสะดวกรวดเร็วและปลอดภัย	สายบ้านขว้าง หมู่ที่ 15 - บ้านยาง หมู่ที่ 2 ตำบลนาเมือง – เขตตำบลเสลภูมิ อำเภอเสลภูมิ จังหวัดร้อยเอ็ด ขนาดผิวจราจร กว้าง 4.00 ม. ยาว 533 ม. หนา 0.04 ม. พิกัดที่ตั้ง เริ่มต้น 16°32'90.4"N 103°54'17.56"E สิ้นสุด 16°33'99.0"N 103°54'15.88"E	925,000	925,000	925,000	925,000	925,000	ระยะทางความยาวของถนนที่ปรับปรุงตามมาตรฐานงานทาง	”	กองช่าง
669	ซ่อมแซมผิวลาดยางแอสฟัลท์ติกคอนกรีต	เพื่อซ่อมแซมถนนในการสัญจรไป – มาของประชาชนให้เกิดความสะดวกรวดเร็วและปลอดภัย	สายบ้านใหม่รุ่งเจริญ หมู่ที่ 10 ตำบลบึงงาม – บ้านเหล่าโพนงาม หมู่ที่ 8 ตำบลภูเขาทอง อำเภอหนองพอก จังหวัดร้อยเอ็ด ขนาดผิวจราจร กว้าง 6.00 ม. ยาว 1,520 ม. หนา 0.05 ม. พิกัดที่ตั้ง เริ่มต้น 18°08'66.4"N 104°19'83.2"E สิ้นสุด 18°09'84.6"N 104°19'20.3"E	4,880,000	4,880,000	4,880,000	4,880,000	4,880,000	ระยะทางความยาวของถนนที่ซ่อมแซมตามมาตรฐานงานทาง	”	กองช่าง

ยุทธศาสตร์จังหวัดร้อยเอ็ดที่ 2 เสริมสร้างขีดความสามารถทางการแข่งขันด้านการค้า การลงทุน การบริการและการท่องเที่ยว

- ยุทธศาสตร์การพัฒนาขององค์กรปกครองส่วนท้องถิ่นในเขตจังหวัดร้อยเอ็ดที่ 1 พัฒนาด้านโครงสร้างพื้นฐาน

1.ยุทธศาสตร์การพัฒนาด้านโครงสร้างพื้นฐาน

1.1 แผนงานอุตสาหกรรมและการโยธา

แบบ ผ.02

ที่	โครงการ	วัตถุประสงค์	เป้าหมาย (ผลผลิตของโครงการ)	งบประมาณ					ตัวชี้วัด (KPI)	ผลที่คาดว่าจะได้รับ	หน่วยงานรับผิดชอบหลัก
				2566 (บาท)	2567 (บาท)	2568 (บาท)	2569 (บาท)	2570 (บาท)			
670	ก่อสร้างถนนคอนกรีตเสริมเหล็ก	เพื่อก่อสร้างถนนในการสัญจรไป – มาของประชาชนให้เกิดความสะดวกรวดเร็วและปลอดภัย	สายถนนคอนกรีตเสริมเหล็กเดิม บ้านบึงฉวะ หมู่ที่ 7 ตำบลบึงงาม - ถนนลาดยาง สาย รอ4028 อำเภอหนองพอก จังหวัดร้อยเอ็ด ขนาดผิวจราจร กว้าง 5.00 ม. ยาว 2,300 ม. หนา 0.15 ม. พิกัดที่ตั้ง เริ่มต้น 18°05'87.4"N 104°20'81.2"E สิ้นสุด 18°05'55"N 104°23'02.0"E	7,503,000	7,503,000	7,503,000	7,503,000	7,503,000	ระยะทางความยาวของถนนที่ก่อสร้างตามมาตรฐานงานทาง	การสัญจรไป – มาของประชาชนมีความสะดวกรวดเร็วและปลอดภัย	กองช่าง
671	ซ่อมแซมผิวลาดยางแอสฟัลท์ติกคอนกรีต	เพื่อซ่อมแซมถนนในการสัญจรไป – มาของประชาชนให้เกิดความสะดวกรวดเร็วและปลอดภัย	สายบ้านโนนสะอาด หมู่ที่ 5 ตำบลบึงงาม - บ้านปลาโด หมู่ที่ 13 ตำบลหนองพอก อำเภอหนองพอก จังหวัดร้อยเอ็ด ขนาดผิวจราจร กว้าง 6.00 ม. ยาว 4,700 ม. หนา 0.05 ม. พิกัดที่ตั้ง เริ่มต้น 18°08'42.0"N 104°19'82.4"E สิ้นสุด 18°06'59.2"N 104°16'25.2"E	12,230,000	12,230,000	12,230,000	12,230,000	12,230,000	ระยะทางความยาวของถนนที่ซ่อมแซมตามมาตรฐานงานทาง	”	กองช่าง
672	ก่อสร้างถนนลูกรัง	เพื่อก่อสร้างถนนในการสัญจรไป – มาของประชาชนให้เกิดความสะดวกรวดเร็วและปลอดภัย	สายบ้านฉวะ หมู่ที่ 10 ตำบลหนองพอก –เขตเทศบาลตำบลหนองพอก (หมู่ที่11) อำเภอหนองพอก จังหวัดร้อยเอ็ด ขนาดผิวจราจร กว้าง 8.00 ม. ยาว 1,700 ม. พิกัดที่ตั้ง เริ่มต้น18°05'18.4"N 104°12'38.0"E สิ้นสุด 18°04'58.9"N 104°13'46.5"E	1,500,000	1,500,000	1,500,000	1,500,000	1,500,000	ระยะทางความยาวของถนนที่ก่อสร้างตามมาตรฐานงานทาง	การสัญจรไป – มาของประชาชนมีความสะดวกรวดเร็วและปลอดภัย	กองช่าง

ยุทธศาสตร์จังหวัดร้อยเอ็ดที่ 2 เสริมสร้างขีดความสามารถทางการแข่งขันด้านการค้า การลงทุน การบริการและการท่องเที่ยว

- ยุทธศาสตร์การพัฒนาขององค์กรปกครองส่วนท้องถิ่นในเขตจังหวัดร้อยเอ็ดที่ 1 พัฒนาด้านโครงสร้างพื้นฐาน

1.ยุทธศาสตร์การพัฒนาด้านโครงสร้างพื้นฐาน

1.1 แผนงานอุตสาหกรรมและการโยธา

แบบ ผ.02

ที่	โครงการ	วัตถุประสงค์	เป้าหมาย (ผลผลิตของโครงการ)	งบประมาณ					ตัวชี้วัด (KPI)	ผลที่คาดว่าจะได้รับ	หน่วยงานรับผิดชอบหลัก
				2566 (บาท)	2567 (บาท)	2568 (บาท)	2569 (บาท)	2570 (บาท)			
673	ก่อสร้างถนนลูกรัง	เพื่อก่อสร้างถนนในการสัญจรไป – มาของประชาชนให้เกิดความสะดวกรวดเร็วและปลอดภัย	สายบ้านปลาโด (กุดน้อย) หมู่ที่ 9 ตำบลหนองพอก – เขตเทศบาลตำบลหนองพอก อำเภอหนองพอก จังหวัดร้อยเอ็ด ขนาดผิวจราจร กว้าง 8.00 ม. ยาว 500 ม. พิกัดที่ตั้ง เริ่มต้น 18°04'93.6"N 104°15'91.9"E สิ้นสุด 18°04'44.6"N 104°15'87.8"E	499,500	499,500	499,500	499,500	499,500	ระยะทางความยาวของถนนที่ก่อสร้างตามมาตรฐานงานทาง	การสัญจรไป – มาของประชาชนมีความสะดวกรวดเร็วและปลอดภัย	กองช่าง
674	ซ่อมแซมผิวทางคอนกรีต	เพื่อซ่อมแซมถนนในการสัญจรไป – มาของประชาชนให้เกิดความสะดวกรวดเร็วและปลอดภัย	สายบ้านฉวะ หมู่ที่ 4 ตำบลหนองพอก – ทางหลวงหมายเลข 4040 อำเภอหนองพอก จังหวัดร้อยเอ็ด ขนาดผิวจราจร กว้าง 4.00 ม. ยาว 560 ม. พิกัดที่ตั้ง เริ่มต้น 18°05'31.3"N 104°11'77.9"E สิ้นสุด 18°05'13.3"N 104°12'24.3"E	998,100	998,100	998,100	998,100	998,100	ระยะทางความยาวของถนนที่ซ่อมแซมตามมาตรฐานงานทาง	”	กองช่าง
675	ก่อสร้างถนนคอนกรีตเสริมเหล็ก	เพื่อก่อสร้างถนนในการสัญจรไป – มาของประชาชนให้เกิดความสะดวกรวดเร็วและปลอดภัย	สายบ้านหนองพอก หมู่ที่ 9 ตำบลรอบเมือง – บ้านปลาโด หมู่ที่ 9 ตำบลหนองพอก อำเภอหนองพอก จังหวัดร้อยเอ็ด ขนาดผิวจราจร กว้าง 6.00 ม. ยาว 1,450 ม. หนา 0.15 ม. พิกัดที่ตั้ง เริ่มต้น 16°31'43.94"N 104°21'11.48"E สิ้นสุด 16°32'13.13"N 104°20'54"E	5,457,000	5,457,000	5,457,000	5,457,000	5,457,000	ระยะทางความยาวของถนนที่ก่อสร้างตามมาตรฐานงานทาง	”	กองช่าง

ยุทธศาสตร์จังหวัดร้อยเอ็ดที่ 2 เสริมสร้างขีดความสามารถทางการแข่งขันด้านการค้า การลงทุน การบริการและการท่องเที่ยว

- ยุทธศาสตร์การพัฒนาขององค์กรปกครองส่วนท้องถิ่นในเขตจังหวัดร้อยเอ็ดที่ 1 พัฒนาด้านโครงสร้างพื้นฐาน

1.ยุทธศาสตร์การพัฒนาด้านโครงสร้างพื้นฐาน

1.1 แผนงานอุตสาหกรรมและการโยธา

แบบ ผ.02

ที่	โครงการ	วัตถุประสงค์	เป้าหมาย (ผลผลิตของโครงการ)	งบประมาณ					ตัวชี้วัด (KPI)	ผลที่คาดว่าจะได้รับ	หน่วยงานรับผิดชอบหลัก
				2566 (บาท)	2567 (บาท)	2568 (บาท)	2569 (บาท)	2570 (บาท)			
676	ก่อสร้างถนนคอนกรีตเสริมเหล็ก	เพื่อก่อสร้างถนนในการสัญจรไป – มาของประชาชนให้เกิดความสะดวกรวดเร็วและปลอดภัย	สายบ้านดงบัง หมู่ที่ 4 ตำบลหนองขุ่นใหญ่ – ถนนลาดยางบ้านท่าสีดา ตำบลท่าสีดา อำเภอหนองพอก จังหวัดร้อยเอ็ด ขนาดผิวจราจร กว้าง 6.00 ม. ยาว 3,000 ม. หนา 0.15 ม. พิกัดที่ตั้ง เริ่มต้น 17°29'46.4"N 104°01'30.78"E สิ้นสุด 17°29'85.5"N 104°01'60.6"E	9,647,000	9,647,000	9,647,000	9,647,000	9,647,000	ระยะทางความยาวของถนนที่ก่อสร้างตามมาตรฐานงานทาง	การสัญจรไป – มาของประชาชนมีความสะดวกรวดเร็วและปลอดภัย	กองช่าง
677	ก่อสร้างถนนลาดยางแอสฟัลท์ติกคอนกรีต	”	สายบ้านโนนปลาเข็ง หมู่ที่ 7 ตำบลภูเขาทอง อำเภอหนองพอก - ลำห้วยกลอย บ้านใหม่สถานี หมู่ที่ 6 ตำบลเมยวดี อำเภอเมยวดี จังหวัดร้อยเอ็ด ขนาดผิวจราจร กว้าง 6.00 ม. ยาว 3,125 ม. หนา 0.05 ม. พิกัดที่ตั้ง เริ่มต้น 16°21'25.2"N 104°11'32.0"E สิ้นสุด 16°22'41.6"N 104°10'06.7"E	3,785,600	3,785,600	3,785,600	3,785,600	3,785,600	”	”	กองช่าง
678	ก่อสร้างถนนลาดยางแอสฟัลท์ติกคอนกรีต	”	สายบ้านหนองแสง หมู่ที่ 6 ตำบลภูเขาทอง อำเภอหนองพอก - สามแยกถนน อบจ. รอ. 1066 บ้านคำม่วงหวาน หมู่ที่ 10 ตำบลเมยวดี อำเภอเมยวดี จังหวัดร้อยเอ็ด ขนาดผิวจราจร กว้าง 5.00 ม. ยาว 3,125 ม. หนา 0.05 ม. พิกัดที่ตั้ง เริ่มต้น 16°37'25.14"N 104°17'58.42"E สิ้นสุด 16°35'77.96"N 104°15'30.08"E	3,273,800	3,273,800	3,273,800	3,273,800	3,273,800	”	”	กองช่าง

ยุทธศาสตร์จังหวัดร้อยเอ็ดที่ 2 เสริมสร้างขีดความสามารถทางการแข่งขันด้านการค้า การลงทุน การบริการและการท่องเที่ยว

- ยุทธศาสตร์การพัฒนาขององค์กรปกครองส่วนท้องถิ่นในเขตจังหวัดร้อยเอ็ดที่ 1 พัฒนาด้านโครงสร้างพื้นฐาน

1.ยุทธศาสตร์การพัฒนาด้านโครงสร้างพื้นฐาน

1.1 แผนงานอุตสาหกรรมและการโยธา

แบบ ผ.02

ที่	โครงการ	วัตถุประสงค์	เป้าหมาย (ผลผลิตของโครงการ)	งบประมาณ					ตัวชี้วัด (KPI)	ผลที่คาดว่าจะได้รับ	หน่วยงานรับผิดชอบหลัก
				2566 (บาท)	2567 (บาท)	2568 (บาท)	2569 (บาท)	2570 (บาท)			
679	ก่อสร้างถนนคอนกรีตเสริมเหล็ก	เพื่อก่อสร้างถนนในการสัญจรไป – มาของประชาชนให้เกิดความสะดวกรวดเร็วและปลอดภัย	สายบ้านหนองโน หมู่ที่ 7 ตำบลรอบเมือง – บ้านดงบัง ตำบลหนองขุ่นใหญ่ อำเภอหนองพอก จังหวัดร้อยเอ็ด ขนาดผิวจราจร กว้าง 6.00 ม. ยาว 4,000 ม. หนา 0.15 ม. พิกัดที่ตั้ง เริ่มต้น 16°26'32.6"N 104°17'03.5"E สิ้นสุด 16°24'87.1"N 104°16'59.3"E	12,510,000	12,510,000	12,510,000	12,510,000	12,510,000	ระยะทางความยาวของถนนที่ก่อสร้างตามมาตรฐานงานทาง	การสัญจรไป – มาของประชาชนมีความสะดวกรวดเร็วและปลอดภัย	กองช่าง
680	ก่อสร้างถนนลาดยาง	”	สายบ้านโนนสวาสดิ์ หมู่ 4 ตำบลรอบเมือง - บ้านแก้ง ตำบลโคกสว่าง อำเภอหนองพอก จังหวัดร้อยเอ็ด ขนาดผิวจราจร กว้าง 6.00 ม. ยาว 3,100 ม. หนา 0.05 ม. พิกัดที่ตั้ง เริ่มต้น 16°27'97.19"N 104°22'63.33"E สิ้นสุด 16°27'52.24"N 104°24'11.31"E	10,000,000	10,000,000	10,000,000	10,000,000	10,000,000	”	”	กองช่าง
681	ก่อสร้างถนนคอนกรีตเสริมเหล็ก	”	สายบ้านโคกกลาง หมู่ที่ 1 ตำบลผาน้ำย้อย อำเภอหนองพอก จังหวัดร้อยเอ็ด – บ้านป่าชาติ ตำบลห้องแซง อำเภอเลิงนกทา จังหวัดยโสธร ขนาดผิวจราจร กว้าง 4.00 ม. ยาว 1,700 ม. หนา 0.15 ม. พิกัดที่ตั้ง เริ่มต้น 16°31'04.6"N 104°32'95.9"E สิ้นสุด 16°30'97.4"N 104°34'42.7"E	4,475,700	4,475,700	4,475,700	4,475,700	4,475,700	”	”	กองช่าง

ยุทธศาสตร์จังหวัดร้อยเอ็ดที่ 2 เสริมสร้างขีดความสามารถทางการแข่งขันด้านการค้า การลงทุน การบริการและการท่องเที่ยว

- ยุทธศาสตร์การพัฒนาขององค์กรปกครองส่วนท้องถิ่นในเขตจังหวัดร้อยเอ็ดที่ 1 พัฒนาด้านโครงสร้างพื้นฐาน

1.ยุทธศาสตร์การพัฒนาด้านโครงสร้างพื้นฐาน

1.1 แผนงานอุตสาหกรรมและการโยธา

แบบ ผ.02

ที่	โครงการ	วัตถุประสงค์	เป้าหมาย (ผลผลิตของโครงการ)	งบประมาณ					ตัวชี้วัด (KPI)	ผลที่คาดว่าจะได้รับ	หน่วยงานรับผิดชอบหลัก
				2566 (บาท)	2567 (บาท)	2568 (บาท)	2569 (บาท)	2570 (บาท)			
682	ก่อสร้างถนนคอนกรีตเสริมเหล็ก	เพื่อก่อสร้างถนนในการสัญจรไป – มาของประชาชนให้เกิดความสะดวกรวดเร็วและปลอดภัย	สายบ้านโนนมาลี หมู่ที่ 11 ตำบลผาน้ำย้อย – บ้านน้อยหนองหิน ตำบลโคกสว่าง อำเภอหนองพอก จังหวัดร้อยเอ็ด ขนาดผิวจราจรกว้าง 5.00 ม. ยาว 4,480 ม. หนา 0.15 ม. พิกัดที่ตั้ง เริ่มต้น 16°30'00.4"N 104°32'23.7"E สิ้นสุด 16°27'94.5"N 104°29'53.9"E	15,683,000	15,683,000	15,683,000	15,683,000	15,683,000	ระยะทางความยาวของถนนที่ก่อสร้างตามมาตรฐานงานทาง	การสัญจรไป – มาของประชาชนมีความสะดวกรวดเร็วและปลอดภัย	กองช่าง
683	ก่อสร้างถนนลาดยางผิวจราจรแอสฟัลท์ติก	”	สายบ้านโนนพระ หมู่ที่ 6 ตำบลโคกสว่าง – บ้านกุดขุ่น ตำบลรอบเมือง อำเภอหนองพอก จังหวัดร้อยเอ็ด ขนาดผิวจราจร กว้าง 6.00 ม. ยาว 1,050 ม. พิกัดที่ตั้ง เริ่มต้น 18°02'37.3"N 104°21'78.5"E สิ้นสุด 18°03'13.1"N 104°21'13.2"E	4,070,000	4,070,000	4,070,000	4,070,000	4,070,000	”	”	กองช่าง
684	ก่อสร้างถนนคอนกรีตเสริมเหล็ก	”	สายบ้านโนนหาด หมู่ที่ 7 ตำบลท่าสีดา อำเภอหนองพอก จังหวัดร้อยเอ็ด – บ้านหนองแหน ตำบลหนองแหน อำเภอกุดชุม จังหวัดยโสธร ขนาดผิวจราจร กว้าง 5.00 ม. ยาว 2,000 ม. หนา 0.15 ม. พิกัดที่ตั้ง เริ่มต้น 16°18'31.37"N 104°22'00.04"E สิ้นสุด 16°18'31.33"N 104°23'67.29"E	7,002,600	7,002,600	7,002,600	7,002,600	7,002,600	”	”	กองช่าง

ยุทธศาสตร์จังหวัดร้อยเอ็ดที่ 2 เสริมสร้างขีดความสามารถทางการแข่งขันด้านการค้า การลงทุน การบริการและการท่องเที่ยว

- ยุทธศาสตร์การพัฒนาขององค์กรปกครองส่วนท้องถิ่นในเขตจังหวัดร้อยเอ็ดที่ 1 พัฒนาด้านโครงสร้างพื้นฐาน

1.ยุทธศาสตร์การพัฒนาด้านโครงสร้างพื้นฐาน

1.1 แผนงานอุตสาหกรรมและการโยธา

แบบ ผ.02

ที่	โครงการ	วัตถุประสงค์	เป้าหมาย (ผลผลิตของโครงการ)	งบประมาณ					ตัวชี้วัด (KPI)	ผลที่คาดว่าจะได้รับ	หน่วยงานรับผิดชอบหลัก
				2566 (บาท)	2567 (บาท)	2568 (บาท)	2569 (บาท)	2570 (บาท)			
685	ก่อสร้างถนนคอนกรีตเสริมเหล็ก	เพื่อก่อสร้างถนนในการสัญจรไป – มาของประชาชนให้เกิดความสะดวกรวดเร็วและปลอดภัย	สายบ้านนาสมบูรณ์ หมู่ที่ 3 ตำบลท่าสีดา อำเภอหนองพอก จังหวัดร้อยเอ็ด – บ้านคำผักหนาม ตำบลหนองแหน อำเภอกุดชุม จังหวัดยโสธร ขนาดผิวจราจรกว้าง 5.00 ม. ยาว 1,000 ม. หนา 0.15 ม. พิกัดที่ตั้ง เริ่มต้น 16°15'75.18"N 104°18'90.02"E สิ้นสุด 16°14'86.72"N 104°19'21.41"E	3,502,000	3,502,000	3,502,000	3,502,000	3,502,000	ระยะทางความยาวของถนนที่ก่อสร้างตามมาตรฐานงานทาง	การสัญจรไป – มาของประชาชนมีความสะดวกรวดเร็วและปลอดภัย	กองช่าง
686	ก่อสร้างถนนคอนกรีตเสริมเหล็ก	”	สายบ้านบุ่งโง้ง หมู่ที่ 5 ตำบลกกโพธิ์ – บ้านโคกนาคำ หมู่ที่ 7 ตำบลหนองพอก อำเภอหนองพอก จังหวัดร้อยเอ็ด ขนาดผิวจราจร กว้าง 5.00 ม. ยาว 2,000 ม. หนา 0.15 ม. พิกัดที่ตั้ง เริ่มต้น 16°32'19"N 104°12'98"E สิ้นสุด 16°32'90"N 104°14'73"E	6,329,600	6,329,600	6,329,600	6,329,600	6,329,600	”	”	กองช่าง
687	ก่อสร้างถนนคอนกรีตเสริมเหล็ก	”	สายบ้านหนองผักแว่น หมู่ที่ 8 – บ้านคำโพนสูง หมู่ที่ 1 ตำบลกกโพธิ์ – ทางหลวงหมายเลข 2259 อำเภอหนองพอก จังหวัดร้อยเอ็ด ขนาดผิวจราจร กว้าง 6.00 ม. ยาว 2,580 ม. หนา 0.15 ม. พิกัดที่ตั้ง เริ่มต้น 16°26'53"N 104°13'13"E สิ้นสุด 16°26'86"N 104°10'82"E	9,556,100	9,556,100	9,556,100	9,556,100	9,556,100	”	”	กองช่าง

ยุทธศาสตร์จังหวัดร้อยเอ็ดที่ 2 เสริมสร้างขีดความสามารถทางการแข่งขันด้านการค้า การลงทุน การบริการและการท่องเที่ยว

- ยุทธศาสตร์การพัฒนาขององค์กรปกครองส่วนท้องถิ่นในเขตจังหวัดร้อยเอ็ดที่ 1 พัฒนาด้านโครงสร้างพื้นฐาน

1.ยุทธศาสตร์การพัฒนาด้านโครงสร้างพื้นฐาน

1.1 แผนงานอุตสาหกรรมและการโยธา

แบบ ผ.02

ที่	โครงการ	วัตถุประสงค์	เป้าหมาย (ผลผลิตของโครงการ)	งบประมาณ					ตัวชี้วัด (KPI)	ผลที่คาดว่าจะได้รับ	หน่วยงานรับผิดชอบหลัก
				2566 (บาท)	2567 (บาท)	2568 (บาท)	2569 (บาท)	2570 (บาท)			
688	ก่อสร้างถนนคอนกรีตเสริมเหล็ก	เพื่อก่อสร้างถนนในการสัญจรไป – มาของประชาชนให้เกิดความสะดวกรวดเร็วและปลอดภัย	สายบ้านกุดเต่า หมู่ที่ 3 – บ้านบะยาว หมู่ที่ 2 – บ้านคำโพนสูง หมู่ที่ 1 ตำบลกกโพธิ์ –ทางหลวงหมายเลข 4040 อำเภอหนองพอก จังหวัดร้อยเอ็ด ขนาดผิวจราจร กว้าง 6.00 ม. ยาว 2,950 ม. หนา 0.15 ม. พิกัดที่ตั้ง เริ่มต้น 16°29'73"N 104°12'70"E สิ้นสุด 16°30'30"N 104°10'24"E	10,846,200	10,846,200	10,846,200	10,846,200	10,846,200	ระยะทางความยาวของถนนที่ก่อสร้างตามมาตรฐานงานทาง	การสัญจรไป – มาของประชาชนมีความสะดวกรวดเร็วและปลอดภัย	กองช่าง
689	ก่อสร้างถนนคอนกรีตเสริมเหล็ก	”	สายบ้านหนองหว้า หมู่ที่ 6 ตำบลกกโพธิ์ – บ้านโคกนาคำ หมู่ที่ 7 ตำบลหนองพอก อำเภอหนองพอก จังหวัดร้อยเอ็ด ขนาดผิวจราจร กว้าง 5.00 ม. ยาว 1,380 ม. หนา 0.15 ม. พิกัดที่ตั้ง เริ่มต้น16°33'78"N 104°14'65"E สิ้นสุด 16°32'53"N 104°14'77"E	4,365,700	4,365,700	4,365,700	4,365,700	4,365,700	”	”	กองช่าง
690	ก่อสร้างถนนคอนกรีตเสริมเหล็ก	”	สายบ้านหัวดง หมู่ที่ 7 ตำบลบ้านเขือง อำเภอเชียงขวัญ - บ้านดอนแคน หมู่ที่ 16 ตำบลดินดำ อำเภอจังหาร จังหวัดร้อยเอ็ด ขนาดผิวจราจร กว้าง 5.00 ม. ยาว 1,200 ม. หนา 0.15 ม. พิกัดที่ตั้ง เริ่มต้น 16°12'99.01"N 103°71'05.14"E สิ้นสุด 16°30'60.43"N 103°70'18.84"E	3,600,000	3,600,000	3,600,000	3,600,000	3,600,000	”	”	กองช่าง

ยุทธศาสตร์จังหวัดร้อยเอ็ดที่ 2 เสริมสร้างขีดความสามารถทางการแข่งขันด้านการค้า การลงทุน การบริการและการท่องเที่ยว

- ยุทธศาสตร์การพัฒนาขององค์กรปกครองส่วนท้องถิ่นในเขตจังหวัดร้อยเอ็ดที่ 1 พัฒนาด้านโครงสร้างพื้นฐาน

1.ยุทธศาสตร์การพัฒนาด้านโครงสร้างพื้นฐาน

1.1 แผนงานอุตสาหกรรมและการโยธา

แบบ ผ.02

ที่	โครงการ	วัตถุประสงค์	เป้าหมาย (ผลผลิตของโครงการ)	งบประมาณ					ตัวชี้วัด (KPI)	ผลที่คาดว่าจะได้รับ	หน่วยงานรับผิดชอบหลัก
				2566 (บาท)	2567 (บาท)	2568 (บาท)	2569 (บาท)	2570 (บาท)			
691	ก่อสร้างถนนคอนกรีตเสริมเหล็ก	เพื่อก่อสร้างถนนในการสัญจรไป – มาของประชาชนให้เกิดความสะดวกรวดเร็วและปลอดภัย	สายบ้านหัวดง หมู่ที่ 7 ตำบลบ้านเขือง – บ้านหมูม้น หมู่ที่ 8 ตำบลหมูม้น อำเภอเชียงขวัญ จังหวัดร้อยเอ็ด ขนาดผิวจราจร กว้าง 5.00 ม. ยาว 2,400 ม. หนา 0.15 ม. พิกัดที่ตั้ง เริ่มต้น 16°13'04.65"N 103°70'96.18"E สิ้นสุด 16°23'41.0"N 103°70'22.36"E	7,200,000	7,200,000	7,200,000	7,200,000	7,200,000	ระยะทางความยาวของถนนที่ก่อสร้างตามมาตรฐานงานทาง	การสัญจรไป – มาของประชาชนมีความสะดวกรวดเร็วและปลอดภัย	กองช่าง
692	ก่อสร้างถนนคอนกรีตเสริมเหล็ก	”	สายบ้านทุ่งสว่างสามัคคี หมู่ที่ 12 ตำบลบ้านเขือง อำเภอเชียงขวัญ - บ้านพยอมใหญ่ หมู่ที่ 4 ตำบลดินดำ อำเภอจังหาร จังหวัดร้อยเอ็ด ขนาดผิวจราจร กว้าง 5.00 ม. ยาว 2,000 ม. หนา 0.15 ม. พิกัดที่ตั้ง เริ่มต้น 16°16'68.52"N 103°71'14.49"E สิ้นสุด 16°18'02.12"N 103°70'37.05"E	6,000,000	6,000,000	6,000,000	6,000,000	6,000,000	”	”	กองช่าง
693	ก่อสร้างถนนคอนกรีตเสริมเหล็ก	”	สายบ้านวังปากบุ่ง หมู่ที่ 1 ตำบลพระธาตุ - บ้านแมด หมู่ที่ 1,9 ตำบลเชียงขวัญ อำเภอเชียงขวัญ จังหวัดร้อยเอ็ด ขนาดผิวจราจร กว้าง 5.00 ม. ยาว 1,100 ม. หนา 0.15 ม. พิกัดที่ตั้ง เริ่มต้น16°17'90.79"N 103°76'67.8"E สิ้นสุด 16°17'10.10"N 103°75'79.69"E	3,365,000	3,365,000	3,365,000	3,365,000	3,365,000	”	”	กองช่าง

ยุทธศาสตร์จังหวัดร้อยเอ็ดที่ 2 เสริมสร้างขีดความสามารถทางการแข่งขันด้านการค้า การลงทุน การบริการและการท่องเที่ยว

- ยุทธศาสตร์การพัฒนาขององค์กรปกครองส่วนท้องถิ่นในเขตจังหวัดร้อยเอ็ดที่ 1 พัฒนาด้านโครงสร้างพื้นฐาน

1.ยุทธศาสตร์การพัฒนาด้านโครงสร้างพื้นฐาน

1.1 แผนงานอุตสาหกรรมและการโยธา

แบบ ผ.02

ที่	โครงการ	วัตถุประสงค์	เป้าหมาย (ผลผลิตของโครงการ)	งบประมาณ					ตัวชี้วัด (KPI)	ผลที่คาดว่าจะได้รับ	หน่วยงานรับผิดชอบหลัก
				2566 (บาท)	2567 (บาท)	2568 (บาท)	2569 (บาท)	2570 (บาท)			
694	ก่อสร้างถนนคอนกรีตเสริมเหล็ก	เพื่อก่อสร้างถนนในการสัญจรไป – มาของประชาชนให้เกิดความสะดวกรวดเร็วและปลอดภัย	สายบ้านเขวาทุ่ง หมู่ที่ 2 ตำบลเขวาทุ่ง – ทางหลวงหมายเลข 2043 อำเภอธวัชบุรี จังหวัดร้อยเอ็ด ขนาดผิวจราจร กว้าง 5.00 ม. ยาว 1,750 ม. หนา 0.15 ม. พิกัดที่ตั้ง เริ่มต้น 15°93'42.88"N 103°77'19.03"E สิ้นสุด 15°94'12.37"N 103°78'53.73"E	5,316,000	5,316,000	5,316,000	5,316,000	5,316,000	ระยะทางความยาวของถนนที่ก่อสร้างตามมาตรฐานงานทาง	การสัญจรไป – มาของประชาชนมีความสะดวกรวดเร็วและปลอดภัย	กองช่าง
695	ก่อสร้างถนนคอนกรีตเสริมเหล็ก	”	สายบ้านดอนงัว หมู่ที่ 9 ตำบลไพศาล – สะพานบ้านนาคำ ตำบลอุ่มเม้า อำเภอธวัชบุรี จังหวัดร้อยเอ็ด ขนาดผิวจราจร ช่วงที่ 1 กว้าง 5.00 ม. ยาว 665 ม. หนา 0.15 ม. ช่วงที่ 2 กว้าง 5.00 ม. ยาว 697 ม. หนา 0.15 ม. พิกัดที่ตั้ง เริ่มต้น 16°00'63.40"N 103°81'27.05"E สิ้นสุด 16°00'11.09"N 103°80'95.29"E	4,038,000	4,038,000	4,038,000	4,038,000	4,038,000	”	”	กองช่าง
696	ปรับปรุงผิวจราจรคอนกรีต	เพื่อปรับปรุงถนนในการสัญจรไป – มาของประชาชนให้เกิดความสะดวกรวดเร็วและปลอดภัย	สายถนนสวนสน บ้านนิเวศน์ หมู่ที่ 15 ตำบลนิเวศน์ (ทต.บ้านนิเวศน์) – เขต ทต.นิเวศน์ อำเภอธวัชบุรี จังหวัดร้อยเอ็ด ขนาดผิวจราจรกว้าง 6.00 ม. ยาว 350 ม. หนา 0.05 ม. พิกัดที่ตั้ง เริ่มต้น 16°04'51.68"N 103°74'33.36"E สิ้นสุด 16°04'83.30"N 103°74'30.60"E	921,800	921,800	921,800	921,800	921,800	ระยะทางความยาวของถนนที่ปรับปรุงตามมาตรฐานงานทาง	”	กองช่าง

ยุทธศาสตร์จังหวัดร้อยเอ็ดที่ 2 เสริมสร้างขีดความสามารถทางการแข่งขันด้านการค้า การลงทุน การบริการและการท่องเที่ยว

- ยุทธศาสตร์การพัฒนาขององค์กรปกครองส่วนท้องถิ่นในเขตจังหวัดร้อยเอ็ดที่ 1 พัฒนาด้านโครงสร้างพื้นฐาน

1.ยุทธศาสตร์การพัฒนาด้านโครงสร้างพื้นฐาน

1.1 แผนงานอุตสาหกรรมและการโยธา

แบบ ผ.02

ที่	โครงการ	วัตถุประสงค์	เป้าหมาย (ผลผลิตของโครงการ)	งบประมาณ					ตัวชี้วัด (KPI)	ผลที่คาดว่าจะได้รับ	หน่วยงานรับผิดชอบหลัก
				2566 (บาท)	2567 (บาท)	2568 (บาท)	2569 (บาท)	2570 (บาท)			
697	ซ่อมแซมผิว Asphaltic Concrete	เพื่อก่อสร้างซ่อมแซมถนนในการสัญจรไป – มาของประชาชนให้เกิดความสะดวกรวดเร็วและปลอดภัย	สายถนนสายร้อยเอ็ด - อาจสามารถ หมายเลข 2043 - บ้านหนองมันปลา หมู่ที่ 11 ตำบลเมืองน้อย อำเภอธวัชบุรี จังหวัดร้อยเอ็ด ขนาดผิวจราจร กว้าง 6.00 ม. ยาว 1,300 ม. หนา 0.04 ม. พิกัดที่ตั้ง เริ่มต้น 15°96'01.31"N 103°77'05.74"E สิ้นสุด 15°96'74.75"N 103°77'90.72"E	6,270,000	6,270,000	6,270,000	6,270,000	6,270,000	ระยะทางความยาวของถนนที่ซ่อมแซมตามมาตรฐานงานทาง	การสัญจรไป – มาของประชาชนมีความสะดวกรวดเร็วและปลอดภัย	กองช่าง
698	ก่อสร้างถนนลูกรัง	เพื่อก่อสร้างถนนในการสัญจรไป – มาของประชาชนให้เกิดความสะดวกรวดเร็วและปลอดภัย	สายบ้านเมืองน้อย หมู่ที่ 1 – บ้านหนองมะแซว หมู่ที่ 5 ตำบลเมืองน้อย – เขตตำบลอุ่มเม้า อำเภอธวัชบุรี จังหวัดร้อยเอ็ด ขนาดผิวจราจรกว้าง 6.00 ม. ยาว 2,870 ม. หนา 0.15 ม. พิกัดที่ตั้ง เริ่มต้น 15°97'54.24"N 103°77'66.90"E สิ้นสุด 15°96'56.71"N 103°79'93.92"E	955,000	955,000	955,000	955,000	955,000	ระยะทางความยาวของถนนที่ก่อสร้างตามมาตรฐานงานทาง	การสัญจรไป – มาของประชาชนมีความสะดวกรวดเร็วและปลอดภัย	กองช่าง

ยุทธศาสตร์จังหวัดร้อยเอ็ดที่ 2 เสริมสร้างขีดความสามารถทางการแข่งขันด้านการค้า การลงทุน การบริการและการท่องเที่ยว

- ยุทธศาสตร์การพัฒนาขององค์กรปกครองส่วนท้องถิ่นในเขตจังหวัดร้อยเอ็ดที่ 1 พัฒนาด้านโครงสร้างพื้นฐาน

1.ยุทธศาสตร์การพัฒนาด้านโครงสร้างพื้นฐาน

1.1 แผนงานอุตสาหกรรมและการโยธา

แบบ ผ.02

ที่	โครงการ	วัตถุประสงค์	เป้าหมาย (ผลผลิตของโครงการ)	งบประมาณ					ตัวชี้วัด (KPI)	ผลที่คาดว่าจะได้รับ	หน่วยงานรับผิดชอบหลัก
				2566 (บาท)	2567 (บาท)	2568 (บาท)	2569 (บาท)	2570 (บาท)			
699	ก่อสร้างถนนคอนกรีตเสริมเหล็ก	เพื่อก่อสร้างถนนในการสัญจรไป – มาของประชาชนให้เกิดความสะดวกรวดเร็วและปลอดภัย	สายบ้านหนองต่าย หมู่ที่ 8 ตำบลเขวาทุ่ง อำเภอธวัชบุรี – เขตตำบลบ้านดู่ อำเภออาจสามารถ จังหวัดร้อยเอ็ด ขนาดผิวจราจร กว้าง 5.00 ม. ยาว 1,700 ม. หนา 0.15 ม. พิกัดที่ตั้ง เริ่มต้น 15°93'19.77"N 103°73'74.40"E สิ้นสุด 15°91'91.19"N 103°73'46.80"E	5,165,000	5,165,000	5,165,000	5,165,000	5,165,000	ระยะทางความยาวของถนนที่ก่อสร้างตามมาตรฐานงานทาง	การสัญจรไป – มาของประชาชนมีความสะดวกรวดเร็วและปลอดภัย	กองช่าง
700	ก่อสร้างถนนคอนกรีตเสริมเหล็ก	”	สายบ้านนาคำ หมู่ที่ 4 ตำบลอุ่มเม้า –บ้านหนองมะแซว ตำบลเมืองน้อย อำเภอธวัชบุรี จังหวัดร้อยเอ็ด ขนาดผิวจราจร กว้าง 5.00 ม. ยาว 365 ม. หนา 0.15 ม. พิกัดที่ตั้ง เริ่มต้น 16°00'57.97"N 103°74'91.90"E สิ้นสุด 15°98'26.95"N 103°79'87.99"E	1,456,400	1,456,400	-	-	-	”	”	กองช่าง

ยุทธศาสตร์จังหวัดร้อยเอ็ดที่ 2 เสริมสร้างขีดความสามารถทางการแข่งขันด้านการค้า การลงทุน การบริการและการท่องเที่ยว

- ยุทธศาสตร์การพัฒนาขององค์กรปกครองส่วนท้องถิ่นในเขตจังหวัดร้อยเอ็ดที่ 1 พัฒนาด้านโครงสร้างพื้นฐาน

1.ยุทธศาสตร์การพัฒนาด้านโครงสร้างพื้นฐาน

1.1 แผนงานอุตสาหกรรมและการโยธา

แบบ ผ.02

ที่	โครงการ	วัตถุประสงค์	เป้าหมาย (ผลผลิตของโครงการ)	งบประมาณ					ตัวชี้วัด (KPI)	ผลที่คาดว่าจะได้รับ	หน่วยงานที่รับผิดชอบหลัก
				2566 (บาท)	2567 (บาท)	2568 (บาท)	2569 (บาท)	2570 (บาท)			
701	ปรับปรุงถนนลาดยางผิวจราจร Asphaltic Concrete	เพื่อปรังปรุงถนนในการสัญจรไป – มาของประชาชนให้เกิดความสะดวกรวดเร็วและปลอดภัย	สายบ้านสว่างอารมณ์ ตำบลพรมสวรรค อำเภอโพนทอง – บ้านหนองน้ำกิน ตำบลหนองขุ่นใหญ่ อำเภอหนองพอก จังหวัดร้อยเอ็ด ขนาดผิวจราจร กว้าง 6.00 ม. ยาว 4,150 ม. พิกัดที่ตั้งเริ่มต้น 16°11'50.4"N 104°05'00.6"E สิ้นสุด 16°12'26.3"N 104°07'47.5"E	3,735,000	3,735,000	3,735,000	3,735,000	3,735,000	ระยะทางความยาวของถนนที่ปรับปรุงตามมาตรฐานงานทาง	การสัญจรไป – มาของประชาชนมีความสะดวกรวดเร็วและปลอดภัย	กองช่าง
702	ปรับปรุงถนนลาดยางผิวจราจร Asphaltic Concrete	”	สายบ้านธาตุจอมศรี ตำบลคำพอุง อำเภอโพธิ์ชัย – บ้านสี่แยก ตำบลนาอุดม อำเภอโพนทอง จังหวัดร้อยเอ็ด ขนาดผิวจราจร กว้าง 6.00 ม. ยาว 2,000 ม. พิกัดที่ตั้ง เริ่มต้น 16°22'24.8"N 103°50'24.2"E สิ้นสุด 16°19'15.1"N 103°51'48.0"E	7,200,000	3,600,000	3,600,000	3,600,000	3,600,000	”	”	กองช่าง
703	ปรับปรุงถนนลาดยางผิวจราจร Asphaltic Concrete	”	สายบ้านนาสีใส - บ้านวารีสวัสดิ์ ตำบลพรมสวรรค์ อำเภอโพนทอง จังหวัดร้อยเอ็ด ขนาดผิวจราจร กว้าง 6.00 ม. ยาว 2,030 ม. พิกัดที่ตั้ง เริ่มต้น 16°11'10.6"N 104°04'16.7"E สิ้นสุด 16°11'35.9"N 104°05'16.9"E	3,600,000	3,600,000	3,600,000	3,600,000	3,600,000	”	”	กองช่าง

ยุทธศาสตร์จังหวัดร้อยเอ็ดที่ 2 เสริมสร้างขีดความสามารถทางการแข่งขันด้านการค้า การลงทุน การบริการและการท่องเที่ยว

- ยุทธศาสตร์การพัฒนาขององค์กรปกครองส่วนท้องถิ่นในเขตจังหวัดร้อยเอ็ดที่ 1 พัฒนาด้านโครงสร้างพื้นฐาน

1.ยุทธศาสตร์การพัฒนาด้านโครงสร้างพื้นฐาน

1.1 แผนงานอุตสาหกรรมและการโยธา

แบบ ผ.02

ที่	โครงการ	วัตถุประสงค์	เป้าหมาย (ผลผลิตของโครงการ)	งบประมาณ					ตัวชี้วัด (KPI)	ผลที่คาดว่าจะได้รับ	หน่วยงานที่รับผิดชอบหลัก
				2566 (บาท)	2567 (บาท)	2568 (บาท)	2569 (บาท)	2570 (บาท)			
704	ปรับปรุงถนนลาดยางผิวจราจร Asphaltic Concrete	เพื่อปรับปรุงถนนในการสัญจรไป – มาของประชาชนให้เกิดความสะดวกรวดเร็วและปลอดภัย	สายบ้านบะเค ตำบลโพธิ์ทอง - บ้านหนองขอนแก่น – บ้านชุมแสงชัย ตำบลคำนาดี อำเภอโพนทอง จังหวัดร้อยเอ็ด ขนาดผิวจราจร กว้าง 6.00 ม. ยาว 3,500 ม. พิกัดที่ตั้งเริ่มต้น 16°23'50.4"N 103°55'47.9"E สิ้นสุด 16°25'03.8"N 103°57'18.7"E	3,150,000	3,150,000	3,150,000	3,150,000	3,150,000	ระยะทางความยาวของถนนที่ปรับปรุงตามมาตรฐานงานทาง	การสัญจรไป – มาของประชาชนมีความสะดวกรวดเร็วและปลอดภัย	กองช่าง
705	ปรับปรุงถนนลาดยางผิวจราจร Asphaltic Concrete	”	สายทางบ้านหว้างาม ตำบลเกษตรวิสัย อำเภอเกษตรวิสัย – บ้านส้มโฮง ตำบลหินกอง อำเภอสุวรรณภูมิ จังหวัดร้อยเอ็ด ขนาดผิวจราจร กว้าง 6.00 ม. ยาว 3,200 ม. พิกัดที่ตั้งเริ่มต้น 15°38'44.5"N 103°40'43.2"E สิ้นสุด 15°39'32.8"N 103°42'56.7"E	3,000,000	2,880,000	2,880,000	2,880,000	2,880,000	”	”	กองช่าง
706	ปรับปรุงถนนลาดยางผิวจราจร Asphaltic Concrete	”	สายถนน อบจ.รอ .1054 บ้านหินกอง - บ้านขัดเค้า ตำบลหินกอง - บ้านดอนยาง ตำบลสระคู อำเภอสุวรรณภูมิ จังหวัดร้อยเอ็ด ขนาดผิวจราจร กว้าง 6.00 ม. ยาว 1,000 ม. พิกัดที่ตั้งเริ่มต้น 15°38'38.6"N 103°40'42.4"E สิ้นสุด 15°34'35.4"N 103°46'48.3"E	3,600,000	3,600,000	3,600,000	3,600,000	3,600,000	”	”	กองช่าง

ยุทธศาสตร์จังหวัดร้อยเอ็ดที่ 2 เสริมสร้างขีดความสามารถทางการแข่งขันด้านการค้า การลงทุน การบริการและการท่องเที่ยว

- ยุทธศาสตร์การพัฒนาขององค์กรปกครองส่วนท้องถิ่นในเขตจังหวัดร้อยเอ็ดที่ 1 พัฒนาด้านโครงสร้างพื้นฐาน

1.ยุทธศาสตร์การพัฒนาด้านโครงสร้างพื้นฐาน

1.1 แผนงานอุตสาหกรรมและการโยธา

แบบ ผ.02

ที่	โครงการ	วัตถุประสงค์	เป้าหมาย (ผลผลิตของโครงการ)	งบประมาณ 2566 (บาท)	2567 (บาท)	2568 (บาท)	2569 (บาท)	2570 (บาท)	ตัวชี้วัด (KPI)	ผลที่คาดว่าจะได้รับ	หน่วยงานที่รับผิดชอบหลัก
707	ปรับปรุงถนนลาดยางผิวจราจร Asphaltic Concrete	เพื่อปรับปรุงถนนในการสัญจรไป – มาของประชาชนให้เกิดความสะดวกรวดเร็วและปลอดภัย	สายบ้านแดง ตำบลช้างเผือก - บ้านหนองแล้ง ตำบลห้วยหินลาด อำเภอสุวรรณภูมิ จังหวัดร้อยเอ็ด ขนาดผิวจราจร กว้าง 6.00 ม. ยาว 1,500 ม. พิกัดที่ตั้ง เริ่มต้น15°41'19.1"N 103°55'06.8"E สิ้นสุด 15°42'36.4"N 103°54'29.3"E	5,400,000	3,000,000	3,000,000	3,000,000	3,000,000	ระยะทางความยาวของถนนที่ปรับปรุงตามมาตรฐานงานทาง	การสัญจรไป – มาของประชาชนมีความสะดวกรวดเร็วและปลอดภัย	กองช่าง
708	ปรับปรุงถนนลาดยางผิวจราจร Asphaltic Concrete		สายบ้านหนองแสง ม.5 ตำบลบัวคำ อำเภอโพธิ์ชัย – บ้านนาอุดม ตำบลนาอุดม อำเภอโพนทอง จังหวัดร้อยเอ็ด ขนาดผิวจราจร กว้าง 5.00 ม.ยาว 2,000 ม. พิกัดที่ตั้ง เริ่มต้น 16°16'00.8"N 103°49'21.1"E สิ้นสุด 16°19'15.3"N 103°51'47.8"E	6,000,000	3,000,000	3,000,000	3,000,000	3,000,000	”	”	กองช่าง
709	ปรับปรุงถนนลาดยางผิวจราจร Asphaltic Concrete	”	สายถนน อบจ.รอ. 1064 บ้านหนองแสงท่า - บ้านโนนสวรรค์ ตำบลแวง - บ้านดงดิบ ตำบลหนองใหญ่ อำเภอโพนทอง จังหวัดร้อยเอ็ด ขนาดผิวจราจร กว้าง 6.00 ม. ยาว 2,300 ม พิกัดที่ตั้ง เริ่มต้น16°17'46.8"N 103°59'38.4"E สิ้นสุด 16°21'33.9"N 104°01'17.4"E	8,280,000	2,070,000	2,070,000	2,070,000	2,070,000	”	”	กองช่าง

ยุทธศาสตร์จังหวัดร้อยเอ็ดที่ 2 เสริมสร้างขีดความสามารถทางการแข่งขันด้านการค้า การลงทุน การบริการและการท่องเที่ยว

- ยุทธศาสตร์การพัฒนาขององค์กรปกครองส่วนท้องถิ่นในเขตจังหวัดร้อยเอ็ดที่ 1 พัฒนาด้านโครงสร้างพื้นฐาน

1.ยุทธศาสตร์การพัฒนาด้านโครงสร้างพื้นฐาน

1.1 แผนงานอุตสาหกรรมและการโยธา

แบบ ผ.02

ที่	โครงการ	วัตถุประสงค์	เป้าหมาย (ผลผลิตของโครงการ)	งบประมาณ					ตัวชี้วัด (KPI)	ผลที่คาดว่าจะได้รับ	หน่วยงานที่รับผิดชอบหลัก
				2566 (บาท)	2567 (บาท)	2568 (บาท)	2569 (บาท)	2570 (บาท)			
710	ปรับปรุงถนนลาดยางผิวจราจร Asphaltic Concrete	เพื่อปรับปรุงถนนในการสัญจรไป – มาของประชาชนให้เกิดความสะดวกรวดเร็วและปลอดภัย	สายบ้านแดง ตำบลช้างเผือก - บ้านหนองแล้ง ตำบลห้วยหินลาด อำเภอสุวรรณภูมิ จังหวัดร้อยเอ็ด ขนาดผิวจราจรกว้าง 6.00 ม. ยาว 1,950 ม. พิกัดที่ตั้งเริ่มต้น 15°41'22.5"N 103°54'57.1"E สิ้นสุด 15°42'35.0"N 103°54'26.4"E	2,000,000	2,000,000	2,000,000	2,000,000	2,000,000	ระยะทางความยาวของถนนที่ปรับปรุงตามมาตรฐานงานทาง	การสัญจรไป – มาของประชาชนมีความสะดวกรวดเร็วและปลอดภัย	กองช่าง
711	ปรับปรุงถนนลาดยางผิวจราจร Asphaltic Concrete	”	สายบ้านดงแดง หมู่ที่ 14 ตำบลดงแดง อำเภอจตุรพักตรพิมาน – บ้านหว่านไฟ ตำบลบ้านดู่ อำเภออาจสามารถ จังหวัดร้อยเอ็ด ขนาดผิวจราจรกว้าง 6.00 ม. ยาว 2,630 ม. พิกัดที่ตั้งเริ่มต้น 15°51'29.9"N 103°39'12.7"E สิ้นสุด 15°51'33.3"N 103°43'34.5"E	3,000,000	3,000,000	3,000,000	3,000,000	3,000,000	”	”	กองช่าง
712	ปรับปรุงถนนลาดยางผิวจราจร Asphaltic Concrete	”	สายจากสะพาน 2500 - บ้านมอกกแดง ตำบลรอบเมือง อำเภอหนองพอก จังหวัดร้อยเอ็ด ขนาดผิวจราจรกว้าง 4.00 – 6.00 ม. ยาว 3,000 ม. พิกัดที่ตั้งเริ่มต้น 16°18'00.7"N 104°10'17.5"E สิ้นสุด 16°17'00.8"N 104°09'58.1"E	9,000,000	9,000,000	9,000,000	9,000,000	9,000,000	”	”	กองช่าง

ยุทธศาสตร์จังหวัดร้อยเอ็ดที่ 2 เสริมสร้างขีดความสามารถทางการแข่งขันด้านการค้า การลงทุน การบริการและการท่องเที่ยว

- ยุทธศาสตร์การพัฒนาขององค์กรปกครองส่วนท้องถิ่นในเขตจังหวัดร้อยเอ็ดที่ 1 พัฒนาด้านโครงสร้างพื้นฐาน

1.ยุทธศาสตร์การพัฒนาด้านโครงสร้างพื้นฐาน

แบบ ผ.02

1.1 แผนงานอุตสาหกรรมและการโยธา

ที่	โครงการ	วัตถุประสงค์	เป้าหมาย (ผลผลิตของโครงการ)	งบประมาณ 2566 (บาท)	2567 (บาท)	2568 (บาท)	2569 (บาท)	2570 (บาท)	ตัวชี้วัด (KPI)	ผลที่คาดว่าจะได้รับ	หน่วยงานที่รับผิดชอบหลัก
713	ปรับปรุงถนนลาดยางผิวจราจร Asphaltic Concrete	เพื่อปรับปรุงถนนในการสัญจรไป – มาของประชาชนให้เกิดความสะดวกรวดเร็วและปลอดภัย	สายบ้านโคกกลาง ตำบลเมืองหงส์ – บ้านเหล่ายุง ตำบลโคกล่าม อำเภอจตุรพักตรพิมาน จังหวัดร้อยเอ็ด ขนาดผิวจราจรกว้าง 6.00 ม.ยาว 670 ม. พิกัดที่ตั้งเริ่มต้น 15°52'24.7"N 103°29'54.2"E สิ้นสุด 15°54'33.8"N 103°30'02.0"E	2,412,000	2,412,000	2,412,000	2,412,000	2,412,000	ระยะทางความยาวของถนนที่ปรับปรุงตามมาตรฐานงานทาง	การสัญจรไป – มาของประชาชนมีความสะดวกรวดเร็วและปลอดภัย	กองช่าง
714	ปรับปรุงถนนลาดยางผิวจราจร Asphaltic Concrete	”	สายบ้านดงเมืองจอก หมู่ที่8 ตำบลศรีโคตร –บ้านดงยาง ตำบลดงกลาง อำเภอจตุรพักตรพิมาน ขนาดผิวจราจรกว้าง 6.00 ม. ยาว 3,200 ม. พิกัดที่ตั้งเริ่มต้น 15°45'53.2"N 103°34'56.0"E สิ้นสุด 15°48'16.9"N 103°34'39.6"E	3,000,000	3,000,000	3,000,000	3,000,000	3,000,000	”	”	กองช่าง
715	ก่อสร้างถนน คสล.	เพื่อก่อสร้างถนนในการสัญจรไป – มาของประชาชนให้เกิดความสะดวกรวดเร็วและปลอดภัย	สายทางหลวงหมายเลข 215 – บ้านดู่ ตำบลบ้านดู่ อำเภออาจสามารถ ขนาดผิวจราจรกว้าง 6.00 เมตร ยาว 2,850 เมตร หนา 0.15 เมตร พิกัดที่ตั้งเริ่มต้น 15°55'31.0"N 103°41'51.3"E สิ้นสุด 15°54'50.3"N 103°43'06.2"E	10,000,000	10,000,000	10,000,000	-	-	ระยะทางความยาวของถนนที่ก่อสร้างตามมาตรฐานงานทาง	”	กองช่าง
รวมทั้งสิ้น 715 โครงการ				3.268,988,310	2,050,650,620	1,803,351,020	1,740,830,220	1,719,537,620			

ยุทธศาสตร์จังหวัดร้อยเอ็ดที่ 2 เสริมสร้างขีดความสามารถทางการแข่งขันด้านการลงทุน การบริการและการท่องเที่ยว

- ยุทธศาสตร์การพัฒนาขององค์กรปกครองส่วนท้องถิ่นในเขตจังหวัดร้อยเอ็ดที่ 1 การพัฒนาโครงสร้างพื้นฐาน

1. ยุทธศาสตร์การพัฒนาด้านโครงสร้างพื้นฐาน

1.2 แผนงานเคหะและชุมชน

แบบ ผ.02

ที่	โครงการ	วัตถุประสงค์	เป้าหมาย (ผลผลิตของโครงการ)	งบประมาณ					ตัวชี้วัด (KPI)	ผลที่คาดว่าจะได้รับ	หน่วยงานรับผิดชอบหลัก
				2566 (บาท)	2567 (บาท)	2568 (บาท)	2569 (บาท)	2570 (บาท)			
1	ติดตั้ง/ปรับปรุงไฟฟ้าแสงสว่าง LED Smartcity	เพื่อติดตั้ง/ปรับปรุงไฟฟ้าแสงสว่างในการสัญจรไป – มาของประชาชนให้เกิดความสะดวกรวดเร็วและปลอดภัย	ติดตั้ง/ปรับปรุง ไฟฟ้าแสงสว่าง LED Smartcity หมู่ที่ 13 บ้านตะโมม ตำบลนิเวศน์ อำเภอธวัชบุรี จังหวัดร้อยเอ็ด จำนวน 25 ชุด พิกัดที่ตั้ง 16°02'61.42"N 103°74'75.10"E	1,018,000	1,018,000	-	-	-	จำนวนไฟฟ้าแสงสว่างที่ติดตั้ง/ปรับปรุง (ชุด)	การสัญจรไป – มาของประชาชนมีความสะดวกรวดเร็วและปลอดภัย	กองช่าง
รวมทั้งสิ้น 1 โครงการ				**1,018,000**	**1,018,000**	**-**	**-**	**-**			

ยุทธศาสตร์จังหวัดร้อยเอ็ดที่ 3 พัฒนาคนทุกช่วงวัยและระบบนิเวศสนับสนุน (Ecosystem) เพื่อลดปัญหาความยากจน ความเหลื่อมล้ำ มีคุณภาพชีวิตที่ดี

- ยุทธศาสตร์การพัฒนาขององค์กรปกครองส่วนท้องถิ่นในเขตจังหวัดร้อยเอ็ดที่ 2 พัฒนาด้านคุณภาพชีวิตและสังคม

2. ยุทธศาสตร์การพัฒนาด้านสังคมและคุณภาพชีวิต

2.1 แผนงานการรักษาความสงบภายใน

แบบ ผ.02

ที่	โครงการ/กิจกรรม	วัตถุประสงค์	เป้าหมาย (ผลผลิตของโครงการ)	งบประมาณ					ตัวชี้วัด (KPI)	ผลที่คาดว่าจะได้รับ	หน่วยงานรับผิดชอบหลัก
				2566 (บาท)	2567 (บาท)	2568 (บาท)	2569 (บาท)	2570 (บาท)			
1	ฝึกอบรมการป้องกันและระงับอัคคีภัย	- เพื่อให้ผู้เข้ารับการอบรมได้รับความรู้ และมีความสามารถในการรับมือกับเหตุฉุกเฉิน และเพื่อเตรียมความพร้อมในการป้องกันภัยมากขึ้น รวมทั้งมีส่วนร่วมในการแก้ไขสถานการณ์ฉุกเฉิน ซึ่งจะช่วย ลดความสูญเสียที่อาจจะมีผลกระทบต่อชีวิต ทรัพย์สินและสิ่งแวดล้อม - เพื่อเพิ่มศักยภาพของผู้รับการอบรมให้เกิดความรู้ความชำนาญ เกิดความตระหนักในความปลอดภัยด้านอัคคีภัย และเกิดความร่วมมือร่วมใจในการป้องกันอัคคีภัย สามารถพึ่งพาตนเองได้ อย่างปลอดภัยและยั่งยืนตลอดไป	จัดฝึกอบรมการป้องกันและระงับอัคคีภัยให้แก่นักเรียนโรงเรียนในสังกัดองค์การบริหารส่วนจังหวัดร้อยเอ็ด จำนวน 4 โรงเรียน โรงเรียนละ 100 คน	300,000	300,000	300,000	300,000	300,000	จำนวนนักเรียนเข้าร่วมโครงการ (คน)	- ผู้เข้ารับการฝึกอบรมมีความรู้ ความเข้าใจในการเผชิญเหตุในชุมชนและการป้องกันและระงับ อัคคีภัยขั้นต้น - ผู้เข้ารับการฝึกอบรมสามารถนำความรู้ที่ได้รับจากการฝึกอบรมนำไปปฏิบัติและแก้ไขเหตุการณ์เมื่อประสบภัยได้อย่างปลอดภัยและมีประสิทธิภาพ ลดความสูญเสียในชีวิตและทรัพย์สินทั้งของรัฐและเอกชน	กองป้องกันและบรรเทาสาธารณภัย

ยุทธศาสตร์จังหวัดร้อยเอ็ดที่ 3 พัฒนาคนทุกช่วงวัยและระบบนิเวศสนับสนุน (Ecosystem) เพื่อลดปัญหาความยากจน ความเหลื่อมล้ำ มีคุณภาพชีวิตที่ดี

- ยุทธศาสตร์การพัฒนาขององค์กรปกครองส่วนท้องถิ่นในเขตจังหวัดร้อยเอ็ดที่ 2 พัฒนาด้านคุณภาพชีวิตและสังคม

2. ยุทธศาสตร์การพัฒนาด้านสังคมและคุณภาพชีวิต

2.1 แผนงานการรักษาความสงบภายใน

ที่	โครงการ/กิจกรรม	วัตถุประสงค์	เป้าหมาย (ผลผลิตของโครงการ)	งบประมาณ					ตัวชี้วัด (KPI)	ผลที่คาดว่าจะได้รับ	หน่วยงานรับผิดชอบหลัก
				2566 (บาท)	2567 (บาท)	2568 (บาท)	2569 (บาท)	2570 (บาท)			
2	จัดทำป้ายประชาสัมพันธ์	- เพื่อเป็นการรณรงค์ป้องกันและลดอุบัติทางถนนในช่วงเทศกาลต่างๆ ตามนโยบายของรัฐบาล - เพื่อประชาสัมพันธ์รณรงค์การป้องกันภัยพิบัติต่างๆ ที่เกิดขึ้น	จัดทำป้ายประชาสัมพันธ์รณรงค์ป้องกันและลดอุบัติเหตุทางถนนในช่วงเทศกาลปีใหม่ เทศกาลสงกรานต์ประจำปี และอื่นๆ ตลอดจนการจัดทำเอกสารประชาสัมพันธ์กิจกรรมเกี่ยวกับการป้องกันและบรรเทาสาธารณภัย เป็นต้น	300,000	300,000	300,000	300,000	300,000	จำนวนครั้งในการจัดทำป้าย	ทำให้ประชาชนมีความปลอดภัยในชีวิตและทรัพย์สินในช่วงเทศกาลต่างๆ ประชาชนมีความรู้เกี่ยวกับการป้องกันและบรรเทาสาธารณภัยสามารถช่วยเหลือตนเองได้เบื้องต้น	กองป้องกันและบรรเทาสาธารณภัย

ยุทธศาสตร์จังหวัดร้อยเอ็ดที่ 3 พัฒนาคนทุกช่วงวัยและระบบนิเวศสนับสนุน (Ecosystem) เพื่อลดปัญหาความยากจน ความเหลื่อมล้ำ มีคุณภาพชีวิตที่ดี

- ยุทธศาสตร์การพัฒนาขององค์กรปกครองส่วนท้องถิ่นในเขตจังหวัดร้อยเอ็ดที่ 2 พัฒนาด้านคุณภาพชีวิตและสังคม

2. ยุทธศาสตร์การพัฒนาด้านสังคมและคุณภาพชีวิต

2.1 แผนงานการรักษาความสงบภายใน

แบบ ผ.02

ที่	โครงการ/กิจกรรม	วัตถุประสงค์	เป้าหมาย (ผลผลิตของโครงการ)	งบประมาณ					ตัวชี้วัด (KPI)	ผลที่คาดว่าจะได้รับ	หน่วยงานรับผิดชอบหลัก
				2566 (บาท)	2567 (บาท)	2568 (บาท)	2569 (บาท)	2570 (บาท)			
3	ฝึกอบรมการขับขี่ปลอดภัยเสริมสร้างวินัยจราจร	- เพื่อให้ผู้เข้ารับการฝึกอบรมมีความรู้ความเข้าใจทั้งภาคทฤษฎีและภาคปฏิบัติเกี่ยวกับการขับขี่สามารถนำไปสอบใบอนุญาตขับขี่ได้ - เพื่อปลูกฝังจิตสำนึกให้ผู้เข้าร่วมในโครงการเคารพกฎจราจรและรักษาวินัยจราจร - เพื่อขยายเครือข่ายในการประชาสัมพันธ์รณรงค์การขับขี่ปลอดภัยและเสริมสร้างวินัยจราจร - เพื่อลดอุบัติเหตุบนท้องถนนลดความสูญเสียทั้งชีวิตและทรัพย์สินของประชาชน - เพื่อให้ผู้เข้ารับการอบรมมีความรู้เรื่องการป้องกันภัยรถยนต์และรถจักรยานยนต์ภาคบังคับ	จัดฝึกอบรมให้แก่นักเรียนเยาวชนและประชาชนทั่วไปที่มีอายุตั้งแต่ 15 ปีขึ้นไปในพื้นที่จังหวัดร้อยเอ็ด จำนวน 4 รุ่น รุ่นละ 100 คน	300,000	300,000	300,000	300,000	300,000	จำนวนนักเรียนเยาวชนและประชาชนทั่วไปที่เข้าร่วมโครงการ (คน)	ผู้รับการฝึกอบรมมีความรู้ความเข้าใจทั้งภาคทฤษฎีและภาคปฏิบัติเกี่ยวกับการขับขี่สามารถนำไปสอบใบอนุญาตขับขี่ได้ เกิดจิตสำนึกให้ผู้เข้าร่วมในโครงการเคารพกฎจราจรและรักษาวินัยจราจรมีเครือข่ายในการประชาสัมพันธ์รณรงค์การขับขี่ปลอดภัยและเสริมสร้างวินัยจราจร ลดอุบัติเหตุบนท้องถนนลดความสูญเสียทั้งชีวิตและทรัพย์สินของประชาชน	กองป้องกันและบรรเทาสาธารณภัย

ยุทธศาสตร์จังหวัดร้อยเอ็ดที่ 3 พัฒนาคนทุกช่วงวัยและระบบนิเวศสนับสนุน (Ecosystem) เพื่อลดปัญหาความยากจน ความเหลื่อมล้ำ มีคุณภาพชีวิตที่ดี

- ยุทธศาสตร์การพัฒนาขององค์กรปกครองส่วนท้องถิ่นในเขตจังหวัดร้อยเอ็ดที่ 2 พัฒนาด้านคุณภาพชีวิตและสังคม

2. ยุทธศาสตร์การพัฒนาด้านสังคมและคุณภาพชีวิต

2.1 แผนงานการรักษาความสงบภายใน

แบบ ผ.02

ที่	โครงการ/กิจกรรม	วัตถุประสงค์	เป้าหมาย (ผลผลิตของโครงการ)	งบประมาณ					ตัวชี้วัด (KPI)	ผลที่คาดว่าจะได้รับ	หน่วยงานรับผิดชอบหลัก
				2566 (บาท)	2567 (บาท)	2568 (บาท)	2569 (บาท)	2570 (บาท)			
4	ช่วยเหลือ/เยียวยาผู้ประสบสาธารณภัยในเขตพื้นที่จังหวัดร้อยเอ็ด	- เพื่อช่วยเหลือประชาชนที่ได้รับความเดือดร้อนหรือไม่สามารถช่วยเหลือตนเองได้ในการสร้างอาชีพ โดยให้เป็นสิ่งของหรือจ่ายเป็นเงินหรือการจัดบริการสาธารณะเพื่อให้ความช่วยเหลือประชาชนในพื้นที่จังหวัดร้อยเอ็ด เช่น การจัดหาถุงยังชีพหรือการซ่อมแซมที่อยู่อาศัย ยุ้งข้าว โรงเรือนที่เก็บและคอกสัตว์ ที่ได้รับความเสียหายจากสาธารณภัย ทั้งนี้ ตามระเบียบกระทรวงมหาดไทย ว่าด้วยค่าใช้จ่ายเพื่อช่วยเหลือประชาชนตามอำนาจหน้าที่ขององค์กรปกครองส่วนท้องถิ่น พ.ศ. 2560 และที่แก้ไขเพิ่มเติม	เพื่อช่วยเหลือ/เยียวยาผู้ประสบสาธารณภัยในเขตพื้นที่จังหวัดร้อยเอ็ด	5,000,000	5,000,000	5,000,000	5,000,000	5,000,000	จำนวนผู้ประสบสาธารณภัยในเขตพื้นที่จังหวัดร้อยเอ็ดที่ได้รับการช่วยเหลือ (คน)	ผู้ประสบสาธารณภัยในเขตพื้นที่จังหวัดร้อยเอ็ดได้รับการช่วยเหลือเยียวยาครอบคลุมครบถ้วน	กองป้องกันและบรรเทาสาธารณภัย

ยุทธศาสตร์จังหวัดร้อยเอ็ดที่ 3 พัฒนาคนทุกช่วงวัยและระบบนิเวศสนับสนุน (Ecosystem) เพื่อลดปัญหาความยากจน ความเหลื่อมล้ำ มีคุณภาพชีวิตที่ดี

- ยุทธศาสตร์การพัฒนาขององค์กรปกครองส่วนท้องถิ่นในเขตจังหวัดร้อยเอ็ดที่ 2 พัฒนาด้านคุณภาพชีวิตและสังคม

2. ยุทธศาสตร์การพัฒนาด้านสังคมและคุณภาพชีวิต

2.1 แผนงานการรักษาความสงบภายใน

แบบ ผ.02

ที่	โครงการ/กิจกรรม	วัตถุประสงค์	เป้าหมาย (ผลผลิตของโครงการ)	งบประมาณ					ตัวชี้วัด (KPI)	ผลที่คาดว่าจะได้รับ	หน่วยงานรับผิดชอบ
				2566 (บาท)	2567 (บาท)	2568 (บาท)	2569 (บาท)	2570 (บาท)			
5	รณรงค์การลดอุบัติเหตุทางถนนและการป้องกันและบรรเทาสาธารณภัยต่างๆในพื้นที่จังหวัดร้อยเอ็ด	เพื่อฝึกอบรมเยาวชนประชาชนและเจ้าหน้าที่ที่เกี่ยวข้องกับการป้องกันและบรรเทาสาธารณภัยในพื้นที่จังหวัดร้อยเอ็ดให้มีความรู้ในเรื่องกฎจราจรเพื่อลดอุบัติเหตุทางถนนการป้องกันภัยในรูปแบบต่างๆ	เยาวชนประชาชนและเจ้าหน้าที่ที่เกี่ยวข้อง	200,000	200,000	200,000	200,000	200,000	จำนวนเยาวชนประชาชนและเจ้าหน้าที่ที่เกี่ยวข้องที่เข้าร่วมโครงการ (คน)	ผู้เข้าร่วมอบรมมีความรู้ในเรื่องกฎจราจรเพื่อลดอุบัติเหตุทางถนนการป้องกันภัยในรูปแบบต่างๆ	กองป้องกันและบรรเทาสาธารณภัย
6	รณรงค์การป้องกันอัคคีภัยจากกระแสไฟฟ้าลัดวงจร	เพื่อลดการเกิดอัคคีภัยจากกระแสไฟฟ้าลัดวงจรและลดการสูญเสียชีวิตจากอัคคีภัยที่เกิดจากกระแสไฟฟ้าลัดวงจรเพื่อให้ความรู้กับการป้องกันและแก้ไขระบบกระแสไฟฟ้าในครัวเรือน	ฝึกอบรมให้กับประชาชนในพื้นที่จังหวัดร้อยเอ็ดจำนวน 24 รุ่นรุ่นละ 30 คน	325,000	325,000	325,000	325,000	325,000	จำนวนของประชาชนที่เข้าร่วมกิจกรรม (คน)	ประชาชนในพื้นที่จังหวัดร้อยเอ็ดที่เข้าร่วมโครงการมีความรู้ความเข้าใจเกี่ยวกับการป้องกันและการแก้ไขปัญหาของระบบไฟฟ้าในครัวเรือนและเกิดการกระจายความรู้แก่ชุมชนของตนเองได้	กองป้องกันและบรรเทาสาธารณภัย
รวมทั้งสิ้น 6 โครงการ				6,425,000	6,425,000	6,425,000	6,425,000	6,425,000			

ยุทธศาสตร์จังหวัดร้อยเอ็ดที่ 3 พัฒนาคนทุกช่วงวัยและระบบนิเวศสนับสนุน (Ecosystem) เพื่อลดปัญหาความยากจน ความเหลื่อมล้ำ มีคุณภาพชีวิตที่ดี

- ยุทธศาสตร์การพัฒนาขององค์กรปกครองส่วนท้องถิ่นในเขตจังหวัดร้อยเอ็ดที่ 2 พัฒนาด้านคุณภาพชีวิตและสังคม

2. ยุทธศาสตร์การพัฒนาด้านสังคมและคุณภาพชีวิต

2.2 แผนงานการสาธารณสุข

แบบ ผ.02

ที่	โครงการ/กิจกรรม	วัตถุประสงค์	เป้าหมาย (ผลผลิตของโครงการ)	งบประมาณ					ตัวชี้วัด (KPI)	ผลที่คาดว่าจะได้รับ	หน่วยงานรับผิดชอบหลัก
				2566 (บาท)	2567 (บาท)	2568 (บาท)	2569 (บาท)	2570 (บาท)			
1	ป้องกันและควบคุมโรคติดต่อจังหวัดร้อยเอ็ด	เพื่อดำเนินการป้องกันการควบคุม การแพร่และการระงับการระบาดของโรคติดต่อ โรคติดต่ออันตราย โรคติดต่อที่ต้องเฝ้าระวัง หรือโรคระบาดให้แก่ประชาชน เช่น การจัดตั้งโรงพยาบาลสนาม การทำสถานที่กักกันตัวผู้ป่วย การสร้างภูมิคุ้มกันโรค การจัดหาวัสดุ อุปกรณ์ สารเคมี การจัดทำสื่อประชาสัมพันธ์ เป็นต้น	ประชาชนในเขตจังหวัดร้อยเอ็ดทุกคน	30,000,000	30,000,000	30,000,000	30,000,000	30,000,000	ประชาชนมีสุขภาพดี ปลอดภัยจากโรคติดต่อ โรคติดต่ออันตราย โรคติดต่อที่ต้องเฝ้าระวัง หรือโรคระบาด	มีสถานที่หรือวัสดุอุปกรณ์เพียงพอในการดำเนินการป้องกันการควบคุม การแพร่ระบาดและการระงับการระบาด	กองสาธารณสุข
2	สร้างความรู้ความเข้าใจในการป้องกันปัญหาการตั้งครรภ์ไม่พร้อมก่อนวัยอันควร	เพื่อให้ความรู้ในการป้องกันปัญหาการตั้งครรภ์ไม่พร้อมก่อนวัยอันควร เช่น การอบรมให้ความรู้ การจัดทำสื่อประชาสัมพันธ์ เป็นต้น	อาสาสมัครสาธารณสุขประจำหมู่บ้าน ผู้นำชุมชน ครู นักเรียน นิสิต นักศึกษาในพื้นที่จังหวัดร้อยเอ็ด	200,000	200,000	200,000	200,000	200,000	ทดสอบความรู้ก่อนและหลังการฝึกอบรม	ผู้เข้ารับการอบรมมีความรู้ความเข้าใจในการป้องกันปัญหาการตั้งครรภ์ไม่พร้อมก่อนวัยอันควร	กองสาธารณสุข

ยุทธศาสตร์จังหวัดร้อยเอ็ดที่ 3 พัฒนาคนทุกช่วงวัยและระบบนิเวศสนับสนุน (Ecosystem) เพื่อลดปัญหาความยากจน ความเหลื่อมล้ำ มีคุณภาพชีวิตที่ดี

- ยุทธศาสตร์การพัฒนาขององค์กรปกครองส่วนท้องถิ่นในเขตจังหวัดร้อยเอ็ดที่ 2 พัฒนาด้านคุณภาพชีวิตและสังคม

2. ยุทธศาสตร์การพัฒนาด้านสังคมและคุณภาพชีวิต

2.2 แผนงานสาธารณสุข

แบบ ผ.02

ที่	โครงการ/กิจกรรม	วัตถุประสงค์	เป้าหมาย (ผลผลิตของโครงการ)	งบประมาณ					ตัวชี้วัด (KPI)	ผลที่คาดว่าจะได้รับ	หน่วยงานรับผิดชอบหลัก
				2566 (บาท)	2567 (บาท)	2568 (บาท)	2569 (บาท)	2570 (บาท)			
3	สร้างความรู้ความเข้าใจการช่วยเหลือผู้ป่วยในภาวะฉุกเฉิน	เพื่อสร้างความรู้ความเข้าใจการช่วยเหลือผู้ป่วยภาวะฉุกเฉินให้ประชาชน เช่น การอบรมให้ความรู้ การฝึกปฏิบัติการช่วยชีวิต การช่วยฟื้นคืน การจัดทำสื่อประชาสัมพันธ์ เป็นต้น	อาสาสมัครสาธารณสุขประจำหมู่บ้าน ผู้นำชุมชน นักเรียน นิสิต นักศึกษา ประชาชนในพื้นที่จังหวัดร้อยเอ็ด	200,000	200,000	200,000	200,000	200,000	ทดสอบความรู้ก่อนและหลังการฝึกอบรม	ผู้เข้ารับการอบรมมีความรู้ความเข้าใจเรื่องการช่วยเหลือผู้ป่วยฉุกเฉินเบื้องต้น ลดความเสี่ยงต่อการเสียชีวิตในภาวะฉุกเฉิน	กองสาธารณสุข
4	สนับสนุนเครื่องไตเทียมให้หน่วยให้บริการฟอกเลือดด้วยเครื่องไตเทียมในจังหวัดร้อยเอ็ด	เพื่อสนับสนุนเครื่องไตเทียมให้แก่หน่วยงานให้บริการฯ สามารถให้บริการแก่ผู้ป่วยโรคไตวายในพื้นที่ได้มากขึ้น	หน่วยให้บริการฟอกเลือดด้วยเครื่องไตเทียมในพื้นที่จังหวัดร้อยเอ็ดที่ขาดแคลน	2,500,000	2,500,000	2,500,000	2,500,000	2,500,000	ร้อยละ 80 ของหน่วยให้บริการฟอกเลือดด้วยเครื่องไตเทียมที่ขาดแคลนและขอรับการสนับสนุนเครื่องไตเทียมได้รับการสนับสนุนเครื่องไตเทียม	หน่วยให้บริการฟอกเลือดด้วยเครื่องฟอกไตเทียมมีเครื่องไตเทียมเพิ่มมากขึ้น สามารถให้บริการแก่ผู้ป่วยโรคไตวายในพื้นที่ได้ทั่วถึงและรวดเร็วมากขึ้น	กองสาธารณสุข

ยุทธศาสตร์จังหวัดร้อยเอ็ดที่ 3 พัฒนาคนทุกช่วงวัยและระบบนิเวศสนับสนุน (Ecosystem) เพื่อลดปัญหาความยากจน ความเหลื่อมล้ำ มีคุณภาพชีวิตที่ดี

- ยุทธศาสตร์การพัฒนาขององค์กรปกครองส่วนท้องถิ่นในเขตจังหวัดร้อยเอ็ดที่ 2 พัฒนาด้านคุณภาพชีวิตและสังคม

2. ยุทธศาสตร์การพัฒนาด้านสังคมและคุณภาพชีวิต

2.2 แผนงานสาธารณสุข

แบบ ผ.02

ที่	โครงการ/กิจกรรม	วัตถุประสงค์	เป้าหมาย (ผลผลิตของโครงการ)	งบประมาณ					ตัวชี้วัด (KPI)	ผลที่คาดว่าจะได้รับ	หน่วยงานรับผิดชอบหลัก
				2566 (บาท)	2567 (บาท)	2568 (บาท)	2569 (บาท)	2570 (บาท)			
5	ออกกำลังกายสร้างเสริมสุขภาพบุคลากรองค์การบริหารส่วนจังหวัดร้อยเอ็ด	เพื่อให้บุคลากรออกกำลังกายอย่างสม่ำเสมอ มีสุขภาพร่างกายแข็งแรง ลดภาวะเสี่ยงต่อการเกิดโรคที่สามารถป้องกันได้	บุคลากรในสังกัดองค์การบริหารส่วนจังหวัดร้อยเอ็ด	50,000	50,000	50,000	50,000	50,000	ค่าดัชนีมวลกายเปรียบเทียบก่อนและหลังเข้าร่วมโครงการ	บุคลากรในสังกัด อบจ.รอ. ได้ออกกำลังกายสม่ำเสมอ มีสุขภาพร่างกายที่แข็งแรง	กองสาธารณสุข
6	ติดตามการป้องกันและควบคุมโรคไข้เลือดออกองค์การบริหารส่วนจังหวัดร้อยเอ็ด	เพื่อติดตามการป้องกันและควบคุมโรคไข้เลือดออกในหน่วยงานและโรงเรียนในสังกัดองค์การบริหารส่วนจังหวัดร้อยเอ็ด การให้ความรู้และคำแนะนำในการป้องกันและควบคุมโรคไข้เลือดออก	หน่วยงานและโรงเรียนในสังกัดองค์การบริหารส่วนจังหวัดร้อยเอ็ดทุกแห่ง	-	-	-	-	-	ค่าดัชนีลูกน้ำยุงลายที่พบในอาคารสถานที่และโรงเรียนร้อยละ 0 (Container Index=0)	หน่วยงานและโรงเรียนในสังกัดองค์การบริหารส่วนจังหวัดร้อยเอ็ดมีความรู้และมีการป้องกันควบคุมโรคไข้เลือดออก	กองสาธารณสุข

ยุทธศาสตร์จังหวัดร้อยเอ็ดที่ 3 พัฒนาคนทุกช่วงวัยและระบบนิเวศสนับสนุน (Ecosystem) เพื่อลดปัญหาความยากจน ความเหลื่อมล้ำ มีคุณภาพชีวิตที่ดี

- ยุทธศาสตร์การพัฒนาขององค์กรปกครองส่วนท้องถิ่นในเขตจังหวัดร้อยเอ็ดที่ 2 พัฒนาด้านคุณภาพชีวิตและสังคม

2. ยุทธศาสตร์การพัฒนาด้านสังคมและคุณภาพชีวิต

2.2 แผนงานสาธารณสุข

แบบ ผ.02

ที่	โครงการ/กิจกรรม	วัตถุประสงค์	เป้าหมาย (ผลผลิตของโครงการ)	งบประมาณ					ตัวชี้วัด (KPI)	ผลที่คาดว่าจะได้รับ	หน่วยงานรับผิดชอบหลัก
				2566 (บาท)	2567 (บาท)	2568 (บาท)	2569 (บาท)	2570 (บาท)			
7	สงเคราะห์ประชาชนผู้ยากไร้ที่ป่วยด้วยโรคไตในจังหวัดร้อยเอ็ด	เพื่อดำเนินการให้ความสงเคราะห์ประชาชนผู้ยากไร้ที่ป่วยด้วยโรคไตในจังหวัดร้อยเอ็ด	ประชาขนผู้ยากไร้ที่ป่วยด้วยโรคไตในพื้นที่จังหวัดร้อยเอ็ด	6,000,000	6,000,000	6,000,000	6,000,000	6,000,000	ประชาชนผู้ยากไร้ที่ป่วยด้วยโรคไตได้รับการช่วยเหลือร้อยละ 80	ประชาชนผู้ยากไร้ที่ป่วยด้วยโรคไตได้รับความช่วยเหลือ	กองสาธารณสุข
8	พัฒนาศักยภาพอาสาสมัครสาธารณสุขประจำหมู่บ้าน (อสม.)	เพื่อให้ความรู้ ศึกษาดูงาน เพิ่มพูนทักษะความสามารถในการปฏิบัติหน้าที่ให้เกิดประสิทธิภาพ	อาสาสมัครสาธารณสุขประจำหมู่บ้านในพื้นที่จังหวัดร้อยเอ็ด	5,000,000	5,000,000	5,000,000	5,000,000	5,000,000	อาสาสมัครสาธารสุขประจำหมู่บ้านมีความรู้เพิ่มขึ้นร้อยละ 80 เปรียบเทียบก่อนและหลังเข้าร่วมโครงการ	อาสาสมัครสาธารณสุขประจำหมู่บ้านมีความรู้เพิ่มขึ้น ปฏิบัติหน้าที่อย่างมีประสิทธิภาพ	กองสาธารณสุข
9	ส่งเสริมสุขภาพประชาชนในพื้นที่จังหวัดร้อยเอ็ด	เพื่อกระตุ้นและสร้างกระแสให้ประชาชนในพื้นที่จังหวัดร้อยเอ็ดออกกำลังกาย	ประชาชนในพื้นที่จังหวัดร้อยเอ็ด จำนวน 500 คน	200,000	200,000	200,000	200,000	200,000	จำนวนผู้ร่วมโครงการร้อยละ 80 ขึ้นไป	ประชาชนในพื้นที่จังหวัดร้อยเอ็ดมีสุขภาพร่างกายแข็งแรงและมีสามัคคี	กองสาธารณสุข

ยุทธศาสตร์จังหวัดร้อยเอ็ดที่ 3 พัฒนาคนทุกช่วงวัยและระบบนิเวศสนับสนุน (Ecosystem) เพื่อลดปัญหาความยากจน ความเหลื่อมล้ำ มีคุณภาพชีวิตที่ดี

- ยุทธศาสตร์การพัฒนาขององค์กรปกครองส่วนท้องถิ่นในเขตจังหวัดร้อยเอ็ดที่ 2 พัฒนาด้านคุณภาพชีวิตและสังคม

2. ยุทธศาสตร์การพัฒนาด้านสังคมและคุณภาพชีวิต

2.2 แผนงานสาธารณสุข

แบบ ผ.02

ที่	โครงการ/กิจกรรม	วัตถุประสงค์	เป้าหมาย (ผลผลิตของโครงการ)	งบประมาณ					ตัวชี้วัด (KPI)	ผลที่คาดว่าจะได้รับ	หน่วยงานรับผิดชอบหลัก
				2566 (บาท)	2567 (บาท)	2568 (บาท)	2569 (บาท)	2570 (บาท)			
10	สร้างความรู้ความเข้าใจในการป้องกันและแก้ไขปัญหายาเสพติด	เพื่อสร้างความรู้ความเข้าใจในการป้องกันและแก้ไขปัญหายาเสพติด	แกนนำชุมชน ผู้นำชุมชน ข้าราชการทุกภาคส่วน องค์กรปกครองส่วนท้องถิ่นและประชาชนในพื้นที่จังหวัดร้อยเอ็ด จำนวน 1,000 คน	1,000,000	1,000,000	1,000,000	1,000,000	1,000,000	แกนนำชุมชน ผู้นำชุมชน ข้าราชการทุกภาคส่วน องค์กรปกครองส่วนท้องถิ่นและประชาชนเข้าร่วมโครงการร้อยละ 80	แกนนำชุมชน ผู้นำชุมชน ข้าราชการทุกภาคส่วน องค์กรปกครองส่วนท้องถิ่นและประชาชนมีความรู้และสามารถป้องกันตัวเองและสร้างเครือข่ายป้องกันและแก้ไขปัญหายาเสพติดในพื้นที่ได้	กองสาธารณสุข
11	ออกหน่วยตรวจสุขภาพเคลื่อนที่	เพื่อตรวจสุขภาพและการรักษาโรคแก่ประชาชน	ประชาชนในพื้นที่จังหวัดร้อยเอ็ด	200,000	200,000	200,000	200,000	200,000	ประชาชนทุกคนที่มาตรวจสุขภาพได้รับการรักษา	ประชาชนได้รับการตรวจสุขภาพและการรักษาโรค	กองสาธารณสุข
12	สนับสนุนกิจกรรมด้านคนพิการ	เพื่อสนับสนุนการจัดกิจกรรมของคนพิการในพื้นที่จังหวัดร้อยเอ็ด	ผู้พิการและผู้ติดตามในพื้นที่จังหวัดร้อยเอ็ด จำนวน 500 คน	200,000	200,000	200,000	200,000	200,000	ผู้พิการและผู้ติดตามเข้าร่วมกิจกรรมร้อยละ 85	คนพิการได้รับการสนับสนุนการจัดกิจกรรม	กองสาธารณสุข

ยุทธศาสตร์จังหวัดร้อยเอ็ดที่ 3 พัฒนาคนทุกช่วงวัยและระบบนิเวศสนับสนุน (Ecosystem) เพื่อลดปัญหาความยากจน ความเหลื่อมล้ำ มีคุณภาพชีวิตที่ดี

- ยุทธศาสตร์การพัฒนาขององค์กรปกครองส่วนท้องถิ่นในเขตจังหวัดร้อยเอ็ดที่ 2 พัฒนาด้านคุณภาพชีวิตและสังคม

2. ยุทธศาสตร์การพัฒนาด้านสังคมและคุณภาพชีวิต

2.2 แผนงานสาธารณสุข

แบบ ผ.02

ที่	โครงการ/กิจกรรม	วัตถุประสงค์	เป้าหมาย (ผลผลิตของโครงการ)	งบประมาณ					ตัวชี้วัด (KPI)	ผลที่คาดว่าจะได้รับ	หน่วยงานรับผิดชอบหลัก
				2566 (บาท)	2567 (บาท)	2568 (บาท)	2569 (บาท)	2570 (บาท)			
13	ป้องกันและควบคุมโรคไข้เลือดออก	เพื่อสนับสนุนวัสดุในการป้องกันและควบคุมโรคไข้เลือดออก	ประชาชนในพื้นที่จังหวัดร้อยเอ็ด	2,000,000	2,000,000	2,000,000	2,000,000	2,000,000	อัตราการป่วยโรคไข้เลือดออกต่ำกว่า 50 คนต่อจำนวนประชากรแสนคน	จังหวัดร้อยเอ็ดมีวัสดุในการป้องกันและควบคุมโรคไข้เลือดออกเพียงพอและมีประสิทธิภาพ	กองสาธารณสุข
14	กองทุนฟื้นฟูสมรรถภาพที่จำเป็นต่อสุขภาพจังหวัดร้อยเอ็ด	เพื่อดูแลผู้พิการ ผู้สูงอายุและผู้ป่วยเรื้อรัง	ผู้พิการผู้สูงอายุและผู้ป่วยเรื้อรัง	4,500,000	4,500,000	4,500,000	4,500,000	4,500,000	ผู้พิการ ผู้สูงอายุและผู้ป่วยเรื้อรังมีคุณภาพชีวิตที่ดีขึ้น	ผู้พิการผู้สูงอายุและผู้ป่วยเรื้อรังได้รับการดูแลและช่วยเหลืออย่างถูกต้อง	กองสาธารณสุข
15	พัฒนาอนามัยเจริญพันธุ์ การป้องกันและแก้ไขปัญหาโรคติดต่อทางเพศสัมพันธ์	เพื่อให้มีความรู้แก่ครูและนักเรียนโรงเรียนในสังกัดองค์การบริหารส่วนจังหวัดร้อยเอ็ดในเรื่องการเจริญพันธุ์การป้องกันและแก้ไขปัญหาโรคติดต่อทางเพศสัมพันธุ์	ครูและนักเรียนโรงเรียนในสังกัดองค์การบริหารส่วนจังหวัดร้อยเอ็ด จำนวน 500 คน	200,000	200,000	200,000	200,000	200,000	ครูและนักเรียนโรงเรียนในสังกัดองค์การบริหารส่วนจังหวัดร้อยเอ็ดที่เข้าร่วมโครงการมีความรู้เพิ่มขึ้น	ครูและนักเรียนโรงเรียนในสังกัดองค์การบริหารส่วนจังหวัดร้อยเอ็ดมีความรู้ความเข้าใจเรื่องพัฒนาอนามัยเจริญพันธุ์การป้องกันและแก้ไขปัญหาโรคติดต่อทางเพศสัมพันธ์เพิ่มขึ้น	กองสาธารณสุข

ยุทธศาสตร์จังหวัดร้อยเอ็ดที่ 3 พัฒนาคนทุกช่วงวัยและระบบนิเวศสนับสนุน (Ecosystem) เพื่อลดปัญหาความยากจน ความเหลื่อมล้ำ มีคุณภาพชีวิตที่ดี

- ยุทธศาสตร์การพัฒนาขององค์กรปกครองส่วนท้องถิ่นในเขตจังหวัดร้อยเอ็ดที่ 2 พัฒนาด้านคุณภาพชีวิตและสังคม

2. ยุทธศาสตร์การพัฒนาด้านสังคมและคุณภาพชีวิต

2.2 แผนงานสาธารณสุข

แบบ ผ.02

ที่	โครงการ/กิจกรรม	วัตถุประสงค์	เป้าหมาย (ผลผลิตของโครงการ)	งบประมาณ					ตัวชี้วัด (KPI)	ผลที่คาดว่าจะได้รับ	หน่วยงานรับผิดชอบหลัก
				2566 (บาท)	2567 (บาท)	2568 (บาท)	2569 (บาท)	2570 (บาท)			
16	อุดหนุนสำนักงานสาธารณสุขจังหวัดร้อยเอ็ด จัดทำโครงการประกวดจังหวัด/ชมรม TO BE NUMBER ONE ต้นแบบ/ดีเด่นประจำจังหวัดร้อยเอ็ด ระดับประเทศ	เพื่อสนับสนุนกิจกรรมของจังหวัดและชมรมในการประกวดระดับภาคและประเทศ สนับสนุนให้ได้จัดกิจกรรมสร้างสรรค์ โดยการสนับสนุนของสังคม เพื่อแสดงพลังเยาวชนประชาชนสู่ความเป็นหนึ่งไม่พึ่งพายาเสพติดและป้องกันการตั้งครรภ์ไม่พึ่งประสงค์ สร้างกระแสสังคม สร้างการมีส่วนร่วมในการป้องกันและร่วมแก้ไขปัญหายาเสพติด	เจ้าหน้าที่ของรัฐส่วนราชการ หน่วยงาน อปท. กำนัน ผู้ใหญ่บ้าน พระภิกษุ สามเณร ผู้นำชุมชน ชมรมเยาวชน ประชาชนทั่วไป	1,000,000	1,000,000	1,000,000	1,000,000	1,000,000	ผู้เข้าร่วมกิจกรรมได้แสดงพลังสู่ความเป็นหนึ่งไม่พึ่งพายาเสพติดและป้องกันการตั้งครรภ์ไม่พึ่งประสงค์ สร้างกระแสสังคม สร้างการมีส่วนร่วมในการป้องกันและร่วมแก้ไขปัญหายาเสพติดมากกว่าร้อยละ 80	เจ้าหน้าที่ของรัฐทุกภาคส่วนราชการ หน่วยงาน อปท. กำนัน ผู้ใหญ่บ้าน พระภิกษุ สามเณร ผู้นำชุมชน ชมรมเยาวชน ประชาชนทั่วไป ที่เข้าร่วมกิจกรรมโครงการสู่ความเป็นหนึ่งไม่พึ่งพายาเสพติดและป้องกันการตั้งครรภ์ไม่พึ่งประสงค์ สร้างกระแสสังคม สร้างการมีส่วนร่วมในการป้องกันและร่วมแก้ไขปัญหายาเสพติด	กองสาธารณสุข

ยุทธศาสตร์จังหวัดร้อยเอ็ดที่ 3 พัฒนาคนทุกช่วงวัยและระบบนิเวศสนับสนุน (Ecosystem) เพื่อลดปัญหาความยากจน ความเหลื่อมล้ำ มีคุณภาพชีวิตที่ดี

- ยุทธศาสตร์การพัฒนาขององค์กรปกครองส่วนท้องถิ่นในเขตจังหวัดร้อยเอ็ดที่ 2 พัฒนาด้านคุณภาพชีวิตและสังคม

2. ยุทธศาสตร์การพัฒนาด้านสังคมและคุณภาพชีวิต

2.2 แผนงานสาธารณสุข

แบบ ผ.02

ที่	โครงการ/กิจกรรม	วัตถุประสงค์	เป้าหมาย (ผลผลิตของโครงการ)	งบประมาณ					ตัวชี้วัด (KPI)	ผลที่คาดว่าจะได้รับ	หน่วยงานรับผิดชอบหลัก
				2566 (บาท)	2567 (บาท)	2568 (บาท)	2569 (บาท)	2570 (บาท)			
17	สร้างความรู้ความเข้าใจในการป้องกันและควบคุมโรคติดต่อและโรคไม่ติดต่อจังหวัดร้อยเอ็ด	เพื่อสร้างความรู้ความเข้าใจให้กับประชาชนในพื้นที่จังหวัดร้อยเอ็ดให้มีความรู้ความเข้าใจในการป้องกันและควบคุมโรคติดต่อหรือโรคไม่ติดต่อ	แกนนำด้านสุขภาพ จำนวน 1,000 คน	500,000	500,000	500,000	500,000	500,000	ผู้เข้าร่วมโครงการมีความรู้ความเข้าใจในการป้องกันโรคติดต่อหรือโรคไม่ติดต่อร้อยละ 80	ผู้เข้าร่วมโครงการมีความรู้ความเข้าใจในการป้องกันและควบคุมโรคติดต่อหรือโรคไม่ติดต่อสามารถปรับเปลี่ยนพฤติกรรมได้อย่างเหมาะสม	กองสาธารณสุข
18	สร้างความรู้ความเข้าใจในการป้องกันโรคมะเร็งท่อน้ำดีและโรคพยาธิใบไม้ในตับ	- เพื่อฝึกอบรมให้ความรู้กับประชาชนในพื้นที่จังหวัดร้อยเอ็ดให้มีความรู้ความเข้าใจในการปรับเปลี่ยนพฤติกรรมในการป้องกันโรคพยาธิใบไม้ในตับและมะเร็งท่อน้ำดี - เพื่อรณรงค์ประชาสัมพันธ์ให้ทุกภาคส่วนร่วมมือแก้ไขปัญหาโรคมะเร็งท่อน้ำดีและโรคพยาธิใบไม้ในตับ	แกนนำชุมชนและประชาชน จำนวน 2,412 คน	600,000	600,000	600,000	600,000	600,000	ผู้เข้าร่วมโครงการมีความรู้ความเข้าใจในการปรับเปลี่ยนพฤติกรรมในการป้องกันโรคพยาธิใบไม้ในตับและมะเร็งท่อน้ำดีร้อยละ 70	- ผู้เข้ารับการฝึกอบรมมีความรู้ความเข้าใจในการปรับเปลี่ยนพฤติกรรมในการป้องกันโรคพยาธิใบไม้ในตับและมะเร็งท่อน้ำดี - ทุกภาคส่วนร่วมมือแก้ไขปัญหาโรคมะเร็งท่อน้ำดีและโรคพยาธิใบในไม้ตับ	กองสาธารณสุข

ยุทธศาสตร์จังหวัดร้อยเอ็ดที่ 3 พัฒนาคนทุกช่วงวัยและระบบนิเวศสนับสนุน (Ecosystem) เพื่อลดปัญหาความยากจน ความเหลื่อมล้ำ มีคุณภาพชีวิตที่ดี

- ยุทธศาสตร์การพัฒนาขององค์กรปกครองส่วนท้องถิ่นในเขตจังหวัดร้อยเอ็ดที่ 2 พัฒนาด้านคุณภาพชีวิตและสังคม

2. ยุทธศาสตร์การพัฒนาด้านสังคมและคุณภาพชีวิต

2.2 แผนงานสาธารณสุข

แบบ ผ.02

ที่	โครงการ/กิจกรรม	วัตถุประสงค์	เป้าหมาย (ผลผลิตของโครงการ)	งบประมาณ					ตัวชี้วัด (KPI)	ผลที่คาดว่าจะได้รับ	หน่วยงานรับผิดชอบหลัก
				2566 (บาท)	2567 (บาท)	2568 (บาท)	2569 (บาท)	2570 (บาท)			
19	สร้างความรู้ความเข้าใจการช่วยเหลือผู้ป่วยภาวะฉุกเฉิน	เพื่อสร้างความรู้ความเข้าใจการช่วยเหลือผู้ป่วยภาวะฉุกเฉินให้กับประชาชน เช่น การอบรมให้ความรู้ การฝึกปฏิบัติการช่วยชีวิตการช่วยฟื้นคืนชีพในภาวะฉุกเฉิน การจัดทำสื่อประชาสัมพันธ์ เป็นต้น	ประชาชน จำนวน 1,000 คน	500,000	500,000	500,000	500,000	500,000	การทดสอบความรู้ก่อนและหลังการฝึกอบรม	ผู้เข้ารับการอบรมมีความรู้เรื่องการช่วยเหลือผู้ป่วยฉุกเฉินเบื้องต้น ลดความเสี่ยงต่อการเสียชีวิตในภาวะฉุกเฉิน	กองสาธารณสุข
รวมทั้งสิ้น 19 โครงการ				54,850,000	54,850,000	54,850,000	54,850,000	54,850,000			

ยุทธศาสตร์จังหวัดร้อยเอ็ดที่ 3 พัฒนาคนทุกช่วงวัยและระบบนิเวศสนับสนุน (Ecosystem) เพื่อลดปัญหาความยากจน ความเหลื่อมล้ำ มีคุณภาพชีวิตที่ดี

- ยุทธศาสตร์การพัฒนาขององค์กรปกครองส่วนท้องถิ่นในเขตจังหวัดร้อยเอ็ดที่ 2 พัฒนาด้านคุณภาพชีวิตและสังคม

2. ยุทธศาสตร์การพัฒนาด้านสังคมและคุณภาพชีวิต

2.3 แผนงานสังคมสงเคราะห์

แบบ ผ.02

ที่	โครงการ/กิจกรรม	วัตถุประสงค์	เป้าหมาย (ผลผลิตของโครงการ)	งบประมาณ					ตัวชี้วัด (KPI)	ผลที่คาดว่าจะได้รับ	หน่วยงานรับผิดชอบหลัก
				2566 (บาท)	2567 (บาท)	2568 (บาท)	2569 (บาท)	2570 (บาท)			
1	ช่วยเหลือผู้ด้อยโอกาส ผู้มีรายได้น้อยในเขตพื้นที่จังหวัดร้อยเอ็ด	- เพื่อช่วยเหลือในการจัดหาถุงยังชีพ เครื่องอุปโภคบริโภคที่จำเป็นในการดำรงชีพ หรือสนับสนุนอุปกรณ์เครื่องมือในการประกอบอาชีพ ทั้งนี้ตามระเบียบกระทรวงมหาดไทยว่าด้วยค่าใช้จ่ายเพื่อช่วยเหลือประชาชนตามอำนาจหน้าที่ขององค์กรปกครองส่วนท้องถิ่น พ.ศ. 2560 และที่แก้ไขเพิ่มเติม	เพื่อช่วยเหลือผู้ด้อยโอกาสที่ยื่นลงทะเบียนหรือองค์กรปกครองส่วนท้องถิ่น ส่วนราชการอื่น สำรวจรายชื่อเพื่อให้ความช่วยเหลือที่มีฐานะยากจน มีรายได้ไม่เพียงพอต่อการเลี้ยงชีพมีชีวิตอย่างยากลำบากขาดแคลนปัจจัยพื้นฐานในพื้นที่จังหวัดร้อยเอ็ด	1,000,000	1,000,000	1,000,000	1,000,000	1,000,000	ผู้ด้อยโอกาส ผู้มีรายได้น้อยไม่น้อยกว่าร้อยละ 60 ที่ลงทะเบียนหรือจากการสำรวจรายชื่อผู้มีคุณสมบัติได้รับความช่วยเหลือ	ผู้ด้อยโอกาส ผู้มีรายได้น้อยได้รับการช่วยเหลือให้มีคุณภาพชีวิตที่ดีขึ้น	กองสวัสดิการสังคม

ยุทธศาสตร์จังหวัดร้อยเอ็ดที่ 3 พัฒนาคนทุกช่วงวัยและระบบนิเวศสนับสนุน (Ecosystem) เพื่อลดปัญหาความยากจน ความเหลื่อมล้ำ มีคุณภาพชีวิตที่ดี

- ยุทธศาสตร์การพัฒนาขององค์กรปกครองส่วนท้องถิ่นในเขตจังหวัดร้อยเอ็ดที่ 2 พัฒนาด้านคุณภาพชีวิตและสังคม

2. ยุทธศาสตร์การพัฒนาด้านสังคมและคุณภาพชีวิต

2.3 แผนงานสังคมสงเคราะห์

แบบ ผ.02

ที่	โครงการ/กิจกรรม	วัตถุประสงค์	เป้าหมาย (ผลผลิตของโครงการ)	งบประมาณ					ตัวชี้วัด (KPI)	ผลที่คาดว่าจะได้รับ	หน่วยงานรับผิดชอบหลัก
				2566 (บาท)	2567 (บาท)	2568 (บาท)	2569 (บาท)	2570 (บาท)			
2	กิจกรรมวันเด็กแห่งชาติ	เพื่อส่งเสริมให้เด็กและเยาวชนตระหนักถึงความสำคัญยึดมั่นในสถาบันชาติ ศาสนา พระมหากษัตริย์ การปกครองในระบอบประชาธิปไตย อันมีพระมหากษัตริย์ทรงเป็นประมุขและส่งเสริมให้เด็กเยาวชน และบุคคลทั่วไปได้รับความรู้ เกิดความรื่นเริงสนุกสนานจากการเล่นและการศึกษาจากนอกสถานที่นอกห้องเรียน	เด็กและเยาวชนตลอดจนบุคคลทั่วไปเข้าร่วมกิจกรรมงานวันเด็กแห่งชาติ จำนวน 1,000 คน	100,000	100,000	100,000	100,000	100,000	จำนวนเด็กเยาวชนและบุคคลทั่วไปเข้าร่วมกิจกรรม (คน)	จำนวนเด็ก เยาวชนและบุคคลทั่วไปได้ตระหนักถึงคุณค่าความเป็นไทยตามระบอบประชาธิปไตยอันมีพระมหากษัตริย์ทรงเป็นประมุข และเป็นการแสดงออกในทางที่ถูกต้องเหมาะสมตามวุฒิภาวะทุกด้าน คือ ด้านร่างกาย อารมณ์ สังคม และสติปัญญา	กองการศึกษาศาสนาและวัฒนธรรม

ยุทธศาสตร์จังหวัดร้อยเอ็ดที่ 3 พัฒนาคนทุกช่วงวัยและระบบนิเวศสนับสนุน (Ecosystem) เพื่อลดปัญหาความยากจน ความเหลื่อมล้ำ มีคุณภาพชีวิตที่ดี

- ยุทธศาสตร์การพัฒนาขององค์กรปกครองส่วนท้องถิ่นในเขตจังหวัดร้อยเอ็ดที่ 2 พัฒนาด้านคุณภาพชีวิตและสังคม

2. ยุทธศาสตร์การพัฒนาด้านสังคมและคุณภาพชีวิต

2.3 แผนงานสังคมสงเคราะห์

แบบ ผ.02

ที่	โครงการ/กิจกรรม	วัตถุประสงค์	เป้าหมาย (ผลผลิตของโครงการ)	งบประมาณ					ตัวชี้วัด (KPI)	ผลที่คาดว่าจะได้รับ	หน่วยงานรับผิดชอบหลัก
				2566 (บาท)	2567 (บาท)	2568 (บาท)	2569 (บาท)	2570 (บาท)			
3	การช่วยเหลือประชาชนตามระเบียบกระทรวงมหาดไทยว่าด้วยค่าใช้จ่ายเพื่อช่วยเหลือประชาชนตามอำนาจหน้าที่ขององค์กรปกครองส่วนท้องถิ่น (ฉบับที่ 2) พ.ศ.2561	เพื่อช่วยเหลือประชาชนเพื่อเยียวยาและฟื้นฟูหลังเกิดสาธารณภัย หรือการส่งเสริมและพัฒนาคุณภาพชีวิตหรือการป้องกันและระงับโรคติดต่อหรือการช่วยเหลือเกษตรกรผู้มีรายได้น้อย	ช่วยเหลือประชาชนด้านการส่งเสริมและพัฒนาคุณภาพชีวิต, ด้านการช่วยเหลือเกษตรกรผู้มีรายได้น้อย , เยียวยาและฟื้นฟูผู้ประสบสาธารณภัยและอื่น ๆ ตามระเบียบฯ	40,000,000	40,000,000	40,000,000	40,000,000	40,000,000	ร้อยละ 60 ของประชาชนที่ประสบสาธารณภัยได้รับการเยียวยาฟื้นฟูเกษตรกรผู้มีรายได้น้อยและประชาชนที่ได้รับความเดือดร้อนด้านการส่งเสริมและพัฒนาคุณภาพชีวิต, ด้านการช่วยเหลือเกษตรกรผู้มีรายได้น้อยได้รับความช่วยเหลือ	เกษตรกรที่ได้รับผลกระทบจากภัยพิบัติน้ำท่วมหรือภัยพิบัติแห้งแล้งหรือผู้มีรายได้น้อยได้รับการเยียวยาและช่วยเหลือให้มีความเป็นอยู่ที่ดี	กองสวัสดิการสังคม

ยุทธศาสตร์จังหวัดร้อยเอ็ดที่ 3 พัฒนาคนทุกช่วงวัยและระบบนิเวศสนับสนุน (Ecosystem) เพื่อลดปัญหาความยากจน ความเหลื่อมล้ำ มีคุณภาพชีวิตที่ดี

- ยุทธศาสตร์การพัฒนาขององค์กรปกครองส่วนท้องถิ่นในเขตจังหวัดร้อยเอ็ดที่ 2 พัฒนาด้านคุณภาพชีวิตและสังคม

2. ยุทธศาสตร์การพัฒนาด้านสังคมและคุณภาพชีวิต

2.3 แผนงานสังคมสงเคราะห์

แบบ ผ.02

ที่	โครงการ/กิจกรรม	วัตถุประสงค์g	เป้าหมาย (ผลผลิตของโครงการ)	งบประมาณ					ตัวชี้วัด (KPI)	ผลที่คาดว่าจะได้รับ	หน่วยงานรับผิดชอบหลัก
				2566 (บาท)	2567 (บาท)	2568 (บาท)	2569 (บาท)	2570 (บาท)			
4	การช่วยเหลือประชาชนตามระเบียบกระทรวงมหาดไทยว่าด้วยค่าใช้จ่ายเพื่อช่วยเหลือประชาชนตามอำนาจหน้าที่ขององค์กรปกครองส่วนท้องถิ่น พ.ศ. 2560 และที่แก้ไขเพิ่มเติม ระเบียบกรมพัฒนาสังคมและสวัสดิการว่าด้วยการสงเคราะห์ครอบครัวผู้มีรายได้น้อยและผู้ไร้ที่พึ่ง	เพื่อช่วยเหลือประชาชนในการสงเคราะห์ครอบครัวที่ประสบความเดือดร้อน ไม่สามารถช่วยเหลือตนเองได้ในเขตพื้นที่จังหวัดร้อยเอ็ด	ครอบครัวประชาชนที่ได้รับความเดือดร้อนไม่สามารถช่วยเหลือตนเองได้ให้ได้รับการช่วยเหลือด้านพัฒนาคุณภาพชีวิตและส่งเสริมให้มีความเป็นอยู่ที่ดีขึ้น โดยการช่วยเหลือไปเป็นไปตามระเบียบฯ	20,000,000	20,000,000	20,000,000	20,000,000	20,000,000	ร้อยละ 60 ของประชาชนที่ได้รับความเดือดร้อนและไม่สามารถช่วยเหลือตนเอง ได้รับการช่วยเหลือและส่งเสริมให้มีคุณภาพชีวิตที่ดีขึ้น	ประชาชนที่ได้รับความเดือดร้อนและไม่สามารถช่วยเหลือตนเองได้รับการช่วยเหลือให้มีความเป็นอยู่ที่ดี	กองสวัสดิการสังคม
รวมทั้งสิ้น 4 โครงการ				**7,100,000**	**7,100,000**	**7,100,000**	**7,100,000**	**7,100,000**			

ยุทธศาสตร์จังหวัดร้อยเอ็ดที่ 3 พัฒนาคนทุกช่วงวัยและระบบนิเวศสนับสนุน (Ecosystem) เพื่อลดปัญหาความยากจน ความเหลื่อมล้ำ มีคุณภาพชีวิตที่ดี

- ยุทธศาสตร์การพัฒนาขององค์กรปกครองส่วนท้องถิ่นในเขตจังหวัดร้อยเอ็ดที่ 2 พัฒนาด้านคุณภาพชีวิตและสังคม

2. ยุทธศาสตร์การพัฒนาด้านสังคมและคุณภาพชีวิต

2.4 แผนงานสร้างความเข้มแข็งของชุมชน

แบบ ผ.02

ที่	โครงการ/กิจกรรม	วัตถุประสงค์	เป้าหมาย (ผลผลิตของโครงการ)	งบประมาณ					ตัวชี้วัด (KPI)	ผลที่คาดว่าจะได้รับ	หน่วยงานรับผิดชอบหลัก
				2566 (บาท)	2567 (บาท)	2568 (บาท)	2569 (บาท)	2570 (บาท)			
1	ส่งเสริมและพัฒนาคุณภาพชีวิต สตรี ผู้ด้อยโอกาส ผู้สูงอายุ ผู้พิการ เด็ก เยาวชน และประชาชนทั่วไป	- เพื่อส่งเสริมและพัฒนาคุณภาพชีวิตสตรี ผู้ด้อยโอกาส ผู้สูงอายุ ผู้พิการ เด็ก เยาวชน และประชาชนทั่วไปให้มีความเป็นอยู่ที่ดีขึ้น - เพื่อให้สตรี ผู้ด้อยโอกาส ผู้สูงอายุ ผู้พิการ เด็ก เยาวชน และประชาชนทั่วไปมีความรู้ความเข้าใจเกี่ยวกับการดูแลสุขภาพกาย สุขภาพจิตที่ดีเพื่อให้มีคุณภาพชีวิตที่ดีขึ้น	สตรี ผู้ด้อยโอกาส ผู้สูงอายุ ผู้พิการ เด็ก เยาวชน และประชาชนทั่วไปในเขตพื้นที่จังหวัดร้อยเอ็ด	1,000,000	1,000,000	1,000,000	1,000,000	1,000,000	ร้อยละ 80 ของผู้เข้าร่วมพัฒนาคุณภาพชีวิตมีความเป็นอยู่ที่ดี มีสุขภาพกาย สุขภาพจิตที่ดี เสริมสร้างครอบครัวให้เข้มแข็งและอบอุ่น	- สตรี ผู้ด้อยโอกาส ผู้สูงอายุ ผู้พิการ เด็ก เยาวชน และประชาชนทั่วไปได้รับการส่งเสริมและพัฒนาคุณภาพชีวิตให้มีความเป็นอยู่ที่ดีขึ้น - สตรี ผู้ด้อยโอกาส ผู้สูงอายุ ผู้พิการ เด็ก เยาวชน และประชาชนทั่วไปได้รับความรู้ความเข้าใจในการดูแลสุขภาพร่างกายและสุขภาพจิตที่ดีเสริมสร้างครอบครัวให้เข้มแข็งและอบอุ่นในครอบครัว	กองสวัสดิการสังคม

ยุทธศาสตร์จังหวัดร้อยเอ็ดที่ 3 พัฒนาคนทุกช่วงวัยและระบบนิเวศสนับสนุน (Ecosystem) เพื่อลดปัญหาความยากจน ความเหลื่อมล้ำ มีคุณภาพชีวิตที่ดี

- ยุทธศาสตร์การพัฒนาขององค์กรปกครองส่วนท้องถิ่นในเขตจังหวัดร้อยเอ็ดที่ 2 พัฒนาด้านคุณภาพชีวิตและสังคม

2. ยุทธศาสตร์การพัฒนาด้านสังคมและคุณภาพชีวิต

2.4 แผนงานสร้างความเข้มแข็งของชุมชน

แบบ ผ.02

ที่	โครงการ/กิจกรรม	วัตถุประสงค์	เป้าหมาย (ผลผลิตของโครงการ)	งบประมาณ					ตัวชี้วัด (KPI)	ผลที่คาดว่าจะได้รับ	หน่วยงานรับผิดชอบหลัก
				2566 (บาท)	2567 (บาท)	2568 (บาท)	2569 (บาท)	2570 (บาท)			
2	ส่งเสริมและพัฒนาศักยภาพสตรีในพื้นที่จังหวัดร้อยเอ็ด	- เพื่อให้สตรีมีความรู้ความเข้าใจในการพัฒนาสตรีเพื่อก้าวสู่การเป็นผู้นำในชุมชนอย่างมีประสิทธิภาพ - เพื่อให้ผู้เข้ารับการอบรมได้นำความรู้ที่ได้ไปปรับใช้ในการพัฒนาตนเองเข้ามามีส่วนร่วมพัฒนาชุมชนและท้องถิ่นของตนให้มีความเข้มแข็งและเจริญก้าวหน้า	องค์กรสตรีในเขตพื้นที่จังหวัดร้อยเอ็ด	500,000	500,000	500,000	500,000	500,000	ร้อยละ 80 ของผู้เข้าร่วมโครงการมีความรู้บทบาทสตรี การมีส่วนร่วมพัฒนาท้องถิ่น เพื่อนำไปพัฒนาตนเองให้มีความเป็นผู้นำอย่างมีประสิทธิภาพ	- สตรีมีความรู้ความเข้าใจบทบาทสตรีในการมีส่วนร่วมพัฒนาท้องถิ่นของตนเองและสังคมส่วนรวม - ผู้เข้ารับการอบรมได้นำความรู้ที่ได้ไปปรับใช้ในการพัฒนาตนเอง ให้มีศักยภาพในการเป็นผู้นำช่วยขับเคลื่อนการพัฒนาของชุมชนและท้องถิ่นของตนเองให้มีความเข้มแข็งและเจริญก้าวหน้า	กองสวัสดิการสังคม

ยุทธศาสตร์จังหวัดร้อยเอ็ดที่ 3 พัฒนาคนทุกช่วงวัยและระบบนิเวศสนับสนุน (Ecosystem) เพื่อลดปัญหาความยากจน ความเหลื่อมล้ำ มีคุณภาพชีวิตที่ดี

- ยุทธศาสตร์การพัฒนาขององค์กรปกครองส่วนท้องถิ่นในเขตจังหวัดร้อยเอ็ดที่ 2 พัฒนาด้านคุณภาพชีวิตและสังคม

2. ยุทธศาสตร์การพัฒนาด้านสังคมและคุณภาพชีวิต

2.4 แผนงานสร้างความเข้มแข็งของชุมชน

แบบ ผ.02

ที่	โครงการ/กิจกรรม	วัตถุประสงค์	เป้าหมาย (ผลผลิตของโครงการ)	งบประมาณ					ตัวชี้วัด (KPI)	ผลที่คาดว่าจะได้รับ	หน่วยงานรับผิดชอบหลัก
				2566 (บาท)	2567 (บาท)	2568 (บาท)	2569 (บาท)	2570 (บาท)			
3	ค่ายสามวัยสานสัมพันธ์ครอบครัว	เพื่อสร้างความอบอุ่นและความสัมพันธ์ที่ดีให้กับครอบครัวของนักเรียนโรงเรียนในสังกัดองค์การบริหารส่วนจังหวัดร้อยเอ็ดที่เข้ารับการฝึกอบรม	จัดฝึกอบรมโครงการค่ายสามวัยสานสัมพันธ์ครอบครัวสร้างสายสัมพันธ์สร้างความอบอุ่นครอบครัวสามวัยนักเรียนโรงเรียนในสังกัดองค์การบริหารส่วนจังหวัดร้อยเอ็ด จำนวน 120 คน	100,000	100,000	100,000	100,000	100,000	ร้อยละ 80 ของผู้เข้าอบรมผ่านการฝึกอบรมหลักสูตร ค่ายสามวัยสานสัมพันธ์ครอบครัว	สร้างความอบอุ่นและความสัมพันธ์ที่ดีให้กับครอบครัวของนักเรียนโรงเรียนในสังกัดองค์การบริหารส่วนจังหวัดร้อยเอ็ดที่เข้ารับการฝึกอบรม	กองสวัสดิการสังคม
4	พัฒนาศักยภาพสตรีเพื่อลดการกระทำความรุนแรงในครอบครัว	เพื่อให้ความรู้และระดมความคิดเห็นข้อเสนอแนะมาตรการแนวทางในการป้องกันและลดการกระทำความรุนแรงในครอบครัวให้หน่วยงานที่เกี่ยวข้องเพื่อลดการกระทำความรุนแรงในครอบครัว	จัดการฝึกอบรมผู้นำสตรีในเขตพื้นที่จังหวัดร้อยเอ็ด จำนวน 200 คน	132,000	132,000	132,000	132,000	132,000	ทำให้หน่วยงานที่เกี่ยวข้องได้รับทราบข้อเสนอแนะแนวทางในการป้องกันและลดการกระทำความรุนแรงในครอบครัวจำนวนไม่น้อยกว่า 3 แนวทาง	ลดสถิติการกระทำความรุนแรงในครอบครัวในพื้นที่จังหวัดร้อยเอ็ด	กองสวัสดิการสังคม

ยุทธศาสตร์จังหวัดร้อยเอ็ดที่ 3 พัฒนาคนทุกช่วงวัยและระบบนิเวศสนับสนุน (Ecosystem) เพื่อลดปัญหาความยากจน ความเหลื่อมล้ำ มีคุณภาพชีวิตที่ดี

- ยุทธศาสตร์การพัฒนาขององค์กรปกครองส่วนท้องถิ่นในเขตจังหวัดร้อยเอ็ดที่ 2 พัฒนาด้านคุณภาพชีวิตและสังคม

2. ยุทธศาสตร์การพัฒนาด้านสังคมและคุณภาพชีวิต

2.4 แผนงานสร้างความเข้มแข็งของชุมชน

แบบ ผ.02

ที่	โครงการ/กิจกรรม	วัตถุประสงค์	เป้าหมาย (ผลผลิตของโครงการ)	งบประมาณ					ตัวชี้วัด (KPI)	ผลที่คาดว่าจะได้รับ	หน่วยงานรับผิดชอบหลัก
				2566 (บาท)	2567 (บาท)	2568 (บาท)	2569 (บาท)	2570 (บาท)			
5	ส่งเสริมสุขภาพผู้สูงวัย	- เพื่อให้ผู้สูงวัยมีความรู้ความเข้าใจเกี่ยวกับการดูแลสุขภาพผู้สูงวัย - เพื่อให้ผู้สูงวัยนำความรู้ที่ได้ไปปรับใช้ในการดำเนินชีวิตประจำวัน	จัดฝึกอบรมโครงการอบรมผู้สูงวัยในพื้นที่จังหวัดร้อยเอ็ด จำนวน 200 คน	125,000	125,000	125,000	125,000	125,000	ผู้เข้าร่วมโครงการไม่น้อยกว่าร้อยละ 70 มีความรู้เกี่ยวกับการดูแลผู้สูงวัยเพิ่มมากขึ้น	- ผู้สูงวัยมีความรู้เกี่ยวกับการดูแลสุขภาพผู้สูงวัย - ผู้สูงวัยนำความรู้ที่ได้ไปปรับใช้ในการดำเนินชีวิตประจำวันเกี่ยวกับการดูแลสุขภาพผู้สูงวัยและการเป็นผู้สูงวัย	กองสวัสดิการสังคม
6	ป้องกันและลดการกระทำความรุนแรงในครอบครัว	- เพื่อป้องกันและลดการกระทำความรุนแรงในครอบครัวในเขตพื้นที่จังหวัดร้อยเอ็ด - เพื่อให้มีความรู้แนวทางการป้องกันการกระทำความรุนแรงในครอบครัว	ผู้นำชุมชนหรือตัวแทนกลุ่มองค์กรสตรีและผู้เกี่ยวข้อง จำนวน 400 คน ในเขตพื้นที่จังหวัดร้อยเอ็ด	150,000	150,000	150,000	150,000	150,000	ร้อยละ 85 ของผู้ที่เข้าร่วมโครงการมีความรู้ในการป้องกันการกระทำความรุนแรงในครอบครัว	- ได้รับการป้องกันและลดการกระทำความรุนแรงในครอบครัวในเขตพื้นที่จังหวัดร้อยเอ็ด - ได้รับแนวทางและความรู้ในการป้องกันการกระทำความรุนแรงในครอบครัว	กองสวัสดิการสังคม
รวมทั้งสิ้น 6 โครงการ				2,007,000	2,007,000	2,007,000	2,007,000	2,007,000			

ยุทธศาสตร์จังหวัดร้อยเอ็ดที่ 1 ส่งเสริมและพัฒนากระบวนการผลิตข้าวหอมมะลิและสินค้าเกษตรสู่มาตรฐานเกษตรอินทรีย์ และอาหารปลอดภัย

- ยุทธศาสตร์การพัฒนาขององค์กรปกครองส่วนท้องถิ่นในเขตจังหวัดร้อยเอ็ดที่ 3 พัฒนาด้านเศรษฐกิจชุมชนท้องถิ่น

3. ยุทธศาสตร์การพัฒนาด้านเศรษฐกิจ

3.1 แผนงานเคหะและชุมชน

แบบ ผ.02

ที่	โครงการ/กิจกรรม	วัตถุประสงค์	เป้าหมาย (ผลผลิตของโครงการ)	งบประมาณ					ตัวชี้วัด (KPI)	ผลที่คาดว่าจะได้รับ	หน่วยงานรับผิดชอบหลัก
				2566 (บาท)	2567 (บาท)	2568 (บาท)	2569 (บาท)	2570 (บาท)			
1	ก่อสร้างสวนส่งเสริมสุขภาพและพัฒนาการ	เพื่อพัฒนาแหล่งท่องเที่ยวและบริการ และส่งเสริมการท่องเที่ยวของจังหวัดร้อยเอ็ด	ก่อสร้างสวนพุทธประวัติเวสสันดรชาดก หมู่ที่ 8 ตำบลรอบเมือง อำเภอเมืองร้อยเอ็ด จังหวัดร้อยเอ็ด พิกัดที่ตั้ง 16°01'23.3"N 103°38'15.5"E	9,990,500	9,990,500	-	-	-	จำนวนแหล่งท่องเที่ยวที่ได้รับการพัฒนา/ส่งเสริม (แห่ง)	แหล่งท่องเที่ยวได้รับการพัฒนา/ส่งเสริมให้สามารถรองรับนักท่องเที่ยวได้อย่างมีประสิทธิภาพ	กองช่าง
2	ปรับปรุงภูมิทัศน์เกาะกลางบึงหนองพอก	เพื่อพัฒนาแหล่งท่องเที่ยวและบริการ และส่งเสริมการท่องเที่ยวของจังหวัดร้อยเอ็ด	ปรับปรุงภูมิทัศน์เกาะกลางบึงหนองพอก หมู่ที่ 1 ตำบลหนองพอก อำเภอหนองพอก จังหวัดร้อยเอ็ด โดยสร้างฟุตบาทรอบสวนสาธารณะบึงหนองพอก ขนาดกว้าง 2.50 ม.ยาว 710 ม. พิกัดที่ตั้ง เริ่มต้น 16°30'67.58"N 104°20'46.81"E สิ้นสุด 16°30'67.75"N 104°20'48.10"E	16,300,000	16,300,000	-	-	-	จำนวนแหล่งท่องเที่ยวที่ได้รับการพัฒนา/ส่งเสริม (แห่ง)	แหล่งท่องเที่ยวได้รับการพัฒนา/ส่งเสริมให้สามารถรองรับนักท่องเที่ยวได้อย่างมีประสิทธิภาพ	กองช่าง

ยุทธศาสตร์จังหวัดร้อยเอ็ดที่ 1 ส่งเสริมและพัฒนากระบวนการผลิตข้าวหอมมะลิและสินค้าเกษตรสู่มาตรฐานเกษตรอินทรีย์ และอาหารปลอดภัย

- ยุทธศาสตร์การพัฒนาขององค์กรปกครองส่วนท้องถิ่นในเขตจังหวัดร้อยเอ็ดที่ 3 พัฒนาด้านเศรษฐกิจชุมชนท้องถิ่น

3. ยุทธศาสตร์การพัฒนาด้านเศรษฐกิจ

3.1 แผนงานเคหะและชุมชน

แบบ ผ.02

ที่	โครงการ/กิจกรรม	วัตถุประสงค์	เป้าหมาย (ผลผลิตของโครงการ)	งบประมาณ					ตัวชี้วัด (KPI)	ผลที่คาดว่าจะได้รับ	หน่วยงานรับผิดชอบหลัก
				2566 (บาท)	2567 (บาท)	2568 (บาท)	2569 (บาท)	2570 (บาท)			
3	อุดหนุนการไฟฟ้าส่วนภูมิภาคจังหวัดร้อยเอ็ด	- เพื่ออุดหนุนการไฟฟ้าส่วนภูมิภาคจังหวัดร้อยเอ็ด เพื่อดำเนินการขยายเขตไฟฟ้าเพื่อการเกษตรในเขตพื้นที่จังหวัดร้อยเอ็ด - ประชาชนในพื้นที่จังหวัดร้อยเอ็ดมีการสร้างงานสร้างรายได้มีความเป็นอยู่ที่ดีขึ้น	อุดหนุนการไฟฟ้าส่วนภูมิภาคจังหวัดร้อยเอ็ด เพื่อดำเนินการขยายเขตไฟฟ้าเพื่อการเกษตรในเขตพื้นที่จังหวัดร้อยเอ็ด	20,000,000	20,000,000	20,000,000	20,000,000	20,000,000	จำนวนครั้งในการดำเนินการขยายเขตไฟฟ้า	ประชาชนในพื้นที่จังหวัดร้อยเอ็ดมีไฟฟ้าใช้เพื่อการเกษตรกรรม สร้างงาน สร้างรายได้ มีความเป็นอยู่ที่ดีขึ้น	- กองช่าง - กองป้องกันและบรรเทาสาธารณภัย

ยุทธศาสตร์จังหวัดร้อยเอ็ดที่ 1 ส่งเสริมและพัฒนากระบวนการผลิตข้าวหอมมะลิและสินค้าเกษตรสู่มาตรฐานเกษตรอินทรีย์ และอาหารปลอดภัย

- ยุทธศาสตร์การพัฒนาขององค์กรปกครองส่วนท้องถิ่นในเขตจังหวัดร้อยเอ็ดที่ 3 พัฒนาด้านเศรษฐกิจชุมชนท้องถิ่น

3. ยุทธศาสตร์การพัฒนาด้านเศรษฐกิจ

3.1 แผนงานเคหะและชุมชน

แบบ ผ.02

ที่	โครงการ/กิจกรรม	วัตถุประสงค์	เป้าหมาย (ผลผลิตของโครงการ)	งบประมาณ					ตัวชี้วัด (KPI)	ผลที่คาดว่าจะได้รับ	หน่วยงานรับผิดชอบหลัก
				2566 (บาท)	2567 (บาท)	2568 (บาท)	2569 (บาท)	2570 (บาท)			
4	โครงการเพิ่มศักยภาพการผลิตสินค้าเกษตรเพื่อชีวิตปลอดภัย	- เพื่อพัฒนาส่งเสริมและสนับสนุนกลุ่มวิสาหกิจชุมชนให้ผลิตผลผลิตทางการเกษตรที่มีคุณภาพสูง มีปริมาณเพิ่มขึ้น ได้ผลผลิตที่ปลอดภัยและเพิ่มพูนผลผลิต - เพื่อให้กลุ่มวิสาหกิจชุมชนได้เรียนรู้และสามารถนำเอาเทคโนโลยีมาใช้เพื่อลดต้นทุน เพิ่มผลผลิตได้อย่างเป็นรูปธรรมและเกิดชุมชนแห่งการเรียนรู้และแบ่งปันประสบการณ์	กลุ่มวิสาหกิจชุมชนในพื้นที่จังหวัดร้อยเอ็ด จำนวน 100 กลุ่ม	50,000,000	50,000,000	50,000,000	50,000,000	50,000,000	ร้อยละ 60 ของกลุ่มเป้าหมายติดตั้งโรงเรือนพร้อมระบบควบคุมเกษตรอินไวเซอร์	- ทำให้กลุ่มวิสาหกิจชุมชนได้รับการส่งเสริมสนับสนุนให้ผลผลิตทางการเกษตรมีคุณภาพสูง มีปริมาณเพิ่มขึ้น ได้ผลผลิตที่ปลอดภัยและเพิ่มมูลค่าการผลิต - ทำให้กลุ่มวิสาหกิจชุมชนสามารถเรียนรู้และนำเทคโนโลยีมาใช้เพื่อลดต้นทุน เพิ่มผลผลิตได้อย่างเป็นรูปธรรมและเกิดชุมชนแห่งการเรียนรู้และแบ่งปันประสบการณ์	กองสวัสดิการสังคม
รวมทั้งสิ้น 4 โครงการ				96,290,500	96,290,500	70,000,000	70,000,000	70,000,000			

ยุทธศาสตร์จังหวัดร้อยเอ็ดที่ 2 เสริมสร้างขีดความสามารถทางการแข่งขันด้านการค้า การลงทุน การบริการและการท่องเที่ยว

- ยุทธศาสตร์การพัฒนาขององค์กรปกครองส่วนท้องถิ่นในเขตจังหวัดร้อยเอ็ดที่ 3 พัฒนาด้านเศรษฐกิจชุมชนท้องถิ่น

3. ยุทธศาสตร์การพัฒนาด้านเศรษฐกิจ

3.2 แผนงานสร้างความเข้มแข็งของชุมชน

แบบ ผ.02

ที่	โครงการ/กิจกรรม	วัตถุประสงค์	เป้าหมาย (ผลผลิตของโครงการ)	งบประมาณ					ตัวชี้วัด (KPI)	ผลที่คาดว่าจะได้รับ	หน่วยงานรับผิดชอบหลัก
				2566 (บาท)	2567 (บาท)	2568 (บาท)	2569 (บาท)	2570 (บาท)			
1	ส่งเสริมเยาวชนสู่การเป็นผู้ประกอบการรุ่นเยาว์	- เพื่อให้ความรู้วิชาชีพทักษะแก่เยาวชน และพัฒนาตนเองสู่การเป็นผู้ประกอบการรุ่นเยาว์ผ่านระบบสื่อสังคมออนไลน์ - เพื่อให้เยาวชนได้รับความรู้วิชาชีพเกิดรายได้เสริมช่วยเหลือตนเองและครอบครัวในระหว่างเรียน	เยาวชนในเขตจังหวัดร้อยเอ็ด	100,000	100,000	100,000	100,000	100,000	ร้อยละ 80 ของผู้ผ่านการอบรมได้รับความรู้มีทักษะในการประกอบอาชีพเพิ่มรายได้	- เยาวชนได้รับความรู้วิชาชีพทักษะและพัฒนาตนเองสู่การเป็นผู้ประกอบการรุ่นเยาว์ผ่านระบบสื่อสังคมออนไลน์ - ทำให้เยาวชนมีความรู้มีทักษะวิชาชีพทำให้เกิดรายได้ช่วยเหลือตนเองและครอบครัวในระหว่างเรียน	กองสวัสดิการสังคม

ยุทธศาสตร์จังหวัดร้อยเอ็ดที่ 2 เสริมสร้างขีดความสามารถทางการแข่งขันด้านการค้า การลงทุน การบริการและการท่องเที่ยว

- ยุทธศาสตร์การพัฒนาขององค์กรปกครองส่วนท้องถิ่นในเขตจังหวัดร้อยเอ็ดที่ 3 พัฒนาด้านเศรษฐกิจชุมชนท้องถิ่น

3. ยุทธศาสตร์การพัฒนาด้านเศรษฐกิจ

3.2 แผนงานสร้างความเข้มแข็งของชุมชน

แบบ ผ.02

ที่	โครงการ/กิจกรรม	วัตถุประสงค์	เป้าหมาย (ผลผลิตของโครงการ)	งบประมาณ					ตัวชี้วัด (KPI)	ผลที่คาดว่าจะได้รับ	หน่วยงานรับผิดชอบหลัก
				2566 (บาท)	2567 (บาท)	2568 (บาท)	2569 (บาท)	2570 (บาท)			
2	ส่งเสริมและพัฒนาอาชีพประชาชนจังหวัดร้อยเอ็ด	- เพื่อส่งเสริมและเพิ่มพูนความรู้แนวคิดปรัชญาเศรษฐกิจพอเพียงให้แก่ประชาชนให้สามารถนำมาประยุกต์ใช้ในชีวิตประจำวันและพื้นที่ของประชาชนได้อย่างเหมาะสม - เพื่อส่งเสริมและเพิ่มพูนความรู้ให้แก่ประชาชนในการประกอบอาชีพด้านต่างๆ ให้สามารถนำผลิตภัณฑ์ปรับใช้กับเทคโนโลยีให้เหมาะสมและสามารถแก้ไขปัญหาที่เกิดขึ้นในการประกอบอาชีพได้	กลุ่มอาชีพที่ขึ้นทะเบียนกับองค์การบริหารส่วนจังหวัดร้อยเอ็ด กลุ่มอาชีพต่างๆ เกษตรกรและประชาชนในพื้นที่จังหวัดร้อยเอ็ด จำนวน 1,000 คน	1,400,000	1,400,000	1,400,000	1,400,000	1,400,000	ร้อยละ 80 ของผู้เข้าร่วมกิจกรรมมีความรู้แนวคิดปรัชญาเศรษฐกิจพอเพียงและสามารถนำมาปรับใช้กับการประกอบอาชีพได้อย่างเหมาะสม	ผู้เข้าร่วมกิจกรรมมีความรู้ความเข้าใจแนวคิดปรัชญาเศรษฐกิจพอเพียงและสามารถนำเทคโนโลยีมาประยุกต์ใช้ในชีวิตประจำวัน สร้างเครือข่าย มีการรวมกลุ่มที่เข้มแข็ง สร้างอำนาจการต่อรอง สร้างงาน สร้างรายได้เพิ่มมากขึ้น	กองสวัสดิการสังคม

ยุทธศาสตร์จังหวัดร้อยเอ็ดที่ 2 เสริมสร้างขีดความสามารถทางการแข่งขันด้านการค้า การลงทุน การบริการและการท่องเที่ยว

- ยุทธศาสตร์การพัฒนาขององค์กรปกครองส่วนท้องถิ่นในเขตจังหวัดร้อยเอ็ดที่ 3 พัฒนาด้านเศรษฐกิจชุมชนท้องถิ่น

3. ยุทธศาสตร์การพัฒนาด้านเศรษฐกิจ

3.2 แผนงานสร้างความเข้มแข็งของชุมชน

แบบ ผ.02

ที่	โครงการ/กิจกรรม	วัตถุประสงค์	เป้าหมาย (ผลผลิตของโครงการ)	งบประมาณ					ตัวชี้วัด (KPI)	ผลที่คาดว่าจะได้รับ	หน่วยงานรับผิดชอบหลัก
				2566 (บาท)	2567 (บาท)	2568 (บาท)	2569 (บาท)	2570 (บาท)			
3	ช่วยเหลือเกษตรกรผู้มีรายได้น้อยในเขตพื้นที่จังหวัดร้อยเอ็ด	เพื่อช่วยเหลือในการจัดหาหรือปรับปรุงแหล่งน้ำเพื่อการเกษตร การสนับสนุนอุปกรณ์เครื่องมือใช้ในการปรับปรุงแหล่งน้ำหรือในการประกอบอาชีพ ทั้งนี้ ตามระเบียบกระทรวงมหาดไทยว่าด้วยค่าใช้จ่ายเพื่อช่วยเหลือประชาชนตามอำนาจหน้าที่ขององค์กรปกครองส่วนท้องถิ่น พ.ศ. 2560 และที่แก้ไขเพิ่มเติม ตามหลักเกณฑ์ของกระทรวงเกษตรและสหกรณ์ โดยอนุโลม	- เพื่อช่วยเหลือเกษตรกรผู้มีรายได้น้อยเป็นเครื่องมือประกอบอาชีพปลูกพืช เลี้ยงปศุสัตว์ เลี้ยงสัตว์น้ำที่มีรายชื่อเป็นเกษตรกรรายย่อยและได้ขึ้นทะเบียนเกษตรกรหรือสมาชิกในครัวเรือนของผู้ที่อยู่ในทะเบียนเกษตรกรของกรมส่งเสริมการเกษตร หรือผู้มีรายชื่ออยู่ในทะเบียนผู้เลี้ยงสัตว์ของกรมปศุสัตว์ หรือทะเบียนผู้เพาะเลี้ยงสัตว์น้ำของกรมประมง ที่มีฐานนะยากจน มีรายได้ไม่เพียงพอต่อการเลี้ยงชีพ มีชีวิตอย่างยากลำบาก ขาดแคลนปัจจัยพื้นฐานในพื้นที่จังหวัดร้อยเอ็ด	1,000,000	1,000,000	1,000,000	1,000,000	1,000,000	จำนวนเกษตรกรผู้มีรายได้น้อยไม่น้อยกว่าร้อยละ 60 ที่ลงทะเบียนหรือจากการสำรวจรายชื่อผู้มีคุณสมบัติได้รับความช่วยเหลือ	เกษตรกรผู้มีรายได้น้อยได้รับความช่วยเหลือให้มีคุณภาพชีวิตที่ดีขึ้น	กองสวัสดิการสังคม

ยุทธศาสตร์จังหวัดร้อยเอ็ดที่ 2 เสริมสร้างขีดความสามารถทางการแข่งขันด้านการค้า การลงทุน การบริการและการท่องเที่ยว

- ยุทธศาสตร์การพัฒนาขององค์กรปกครองส่วนท้องถิ่นในเขตจังหวัดร้อยเอ็ดที่ 3 พัฒนาด้านเศรษฐกิจชุมชนท้องถิ่น

3. ยุทธศาสตร์การพัฒนาด้านเศรษฐกิจ

3.2 แผนงานสร้างความเข้มแข็งของชุมชน

แบบ ผ.02

ที่	โครงการ/กิจกรรม	วัตถุประสงค์	เป้าหมาย (ผลผลิตของโครงการ)	งบประมาณ					ตัวชี้วัด (KPI)	ผลที่คาดว่าจะได้รับ	หน่วยงานรับผิดชอบหลัก
				2566 (บาท)	2567 (บาท)	2568 (บาท)	2569 (บาท)	2570 (บาท)			
4	ฝึกอบรมให้ความรู้การตลาดผ่านสื่ออิเล็กทรอนิกส์	- เสริมสร้างความรู้ให้แก่ผู้ประกอบการสินค้าโอทอปและประชาชนในการทำการตลาดออนไลน์ - ส่งเสริมให้ผู้ประกอบการและประชาชนมีช่องทางการจำหน่ายสินค้าเพิ่มมากขึ้น	ผู้ประกอบการสินค้าโอทอปที่ได้ขึ้นทะเบียนกลุ่มกับองค์การบริหารส่วนจังหวัดร้อยเอ็ดและประชาชน จำนวน 100 คน	120,000	120,000	120,000	120,000	120,000	ร้อยละ 70 ของผู้เข้าร่วมโครงการมีความรู้และมีช่องทางการตลาดเพิ่มขึ้น	ผู้ประกอบการสินค้าโอทอปและประชาชนได้รับความรู้ในการทำการตลาดออนไลน์ มีช่องทางการจำหน่ายสินค้าโอทอป และสินค้าอื่นๆ เพิ่มมากขึ้น	กองสวัสดิการสังคม
5	ฝึกอบรมอาชีพจัดทำผลิตภัณฑ์จากเส้นพลาสติก	- เพื่อให้ความรู้และฝึกทักษะการจัดทำผลิตภัณฑ์จากเส้นพลาสติกให้กับผู้ด้อยโอกาส - เพื่อสร้างงานและสร้างรายได้ให้กับผู้ด้อยโอกาส	จัดฝึกอบรมอาชีพให้กับผู้ด้อยโอกาสในพื้นที่จังหวัดร้อยเอ็ด จำนวน 120 คน	222,000	222,000	222,000	222,000	222,000	ผู้เข้าร่วมโครงการมีอาชีพเพิ่มไม่น้อยกว่า 1 อาชีพ	- ผู้เข้ารับการฝึกอบรมได้รับความรู้และได้ฝึกทักษะอาชีพการทำผลิตภัณฑ์จากเส้นพลาสติก - ผู้เข้ารับการฝึกอบรมนำความรู้ที่ได้ไปประกอบอาชีพทำให้มีรายได้เพิ่มขึ้น	กองสวัสดิการสังคม

ยุทธศาสตร์จังหวัดร้อยเอ็ดที่ 2 เสริมสร้างขีดความสามารถทางการแข่งขันด้านการค้า การลงทุน การบริการและการท่องเที่ยว

- ยุทธศาสตร์การพัฒนาขององค์กรปกครองส่วนท้องถิ่นในเขตจังหวัดร้อยเอ็ดที่ 3 พัฒนาด้านเศรษฐกิจชุมชนท้องถิ่น

3. ยุทธศาสตร์การพัฒนาด้านเศรษฐกิจ

แบบ ผ.02

3.2 แผนงานสร้างความเข้มแข็งของชุมชน

ที่	โครงการ/กิจกรรม	วัตถุประสงค์	เป้าหมาย (ผลผลิตของโครงการ)	งบประมาณ					ตัวชี้วัด (KPI)	ผลที่คาดว่าจะได้รับ	หน่วยงานรับผิดชอบหลัก
				2566 (บาท)	2567 (บาท)	2568 (บาท)	2569 (บาท)	2570 (บาท)			
6	ส่งเสริมการแปรรูผลิตภัณฑ์จากผ้าลายสาเกตหรือผ้าพื้นเมือง	- เพื่อส่งเสริมกลุ่มอาชีพกลุ่มสตรีทอผ้าสาเกตผ้าพื้นเมืองให้ได้รับการพัฒนาทักษะด้านแปรรูปผลิตภัณฑ์ของที่ระลึกจากผ้าสาเกตหรือผ้าพื้นเมือง - เพื่อส่งเสริมให้ประชาชนมีการรวมกลุ่มสร้างการแลกเปลี่ยนเรียนรู้ สร้างงาน สร้างรายได้ให้แก่ประชาชนเพิ่มมากขึ้น	กลุ่มอาชีพ กลุ่มสตรีทอผ้าพื้นเมืองในเขตพื้นที่จังหวัดร้อยเอ็ด จำนวน 100 คน	178,000	178,000	178,000	178,000	178,000	ร้อยละ 70 ของผู้เข้ารับการฝึกอบรมมีความรู้เกี่ยวกับการประยุกต์ใช้วัสดุประเภทผ้าลายสาเกตหรือผ้าพื้นเมืองที่แสดงถึงเอกลักษณ์ของจังหวัดร้อยเอ็ด	- ผู้เข้ารับการฝึกอบรมมีความรู้ด้านทักษะอาชีพประยุกต์ใช้ผ้าพื้นเมืองที่แสดงถึงเอกลักษณ์ของจังหวัดร้อยเอ็ด - ประชาชนมีการรวมกลุ่มที่เข้มแข็งสร้างการแลกเปลี่ยนเรียนรู้ สร้างงาน สร้างรายได้ให้แก่ประชาชนเพิ่มมากขึ้น	กองสวัสดิการสังคม
7	ฝึกอบรมแปรรูปผลิตภัณฑ์จากผ้า	- เพื่อส่งเสริมกลุ่มอาชีพกลุ่มทอผ้าให้ได้รับการพัฒนาทักษะด้านอาชีพการแปรรูปผลิตภัณฑ์ของที่ระลึกจากผ้า - เพื่อให้ประชาชนมีอาชีพและรายได้เพิ่มขึ้นจากการแปรรูปผลิตภัณฑ์เพิ่มมูลค่าสินค้า	กลุ่มอาชีพทอผ้าที่จดทะเบียนกับองค์การบริหารส่วนจังหวัดร้อยเอ็ด จำนวน 100 คน	455,000	455,000	455,000	455,000	455,000	ร้อยละ 70 ของผู้เข้าร่วมฝึกอบรมมีความรู้และทักษะด้านอาชีพการทำผลิตภัณฑ์แปรรูปจากผ้า	- กลุ่มอาชีพ กลุ่มทอผ้าไหมได้รับการพัฒนาทักษะด้านการแปรรูปผลิตภัณฑ์ของที่ระลึกจากผ้าไหม - ประชาชนได้มีอาชีพและรายได้เพิ่มมากขึ้นจากการแปรรูปผลิตภัณฑ์เพิ่มมูลค่าสินค้า	กองสวัสดิการสังคม

ยุทธศาสตร์จังหวัดร้อยเอ็ดที่ 2 เสริมสร้างขีดความสามารถทางการแข่งขันด้านการค้า การลงทุน การบริการและการท่องเที่ยว

- ยุทธศาสตร์การพัฒนาขององค์กรปกครองส่วนท้องถิ่นในเขตจังหวัดร้อยเอ็ดที่ 3 พัฒนาด้านเศรษฐกิจชุมชนท้องถิ่น

3. ยุทธศาสตร์การพัฒนาด้านเศรษฐกิจ

3.2 แผนงานสร้างความเข้มแข็งของชุมชน

แบบ ผ.02

ที่	โครงการ/กิจกรรม	วัตถุประสงค์	เป้าหมาย (ผลผลิตของโครงการ)	งบประมาณ					ตัวชี้วัด (KPI)	ผลที่คาดว่าจะได้รับ	หน่วยงานรับผิดชอบหลัก
				2566 (บาท)	2567 (บาท)	2568 (บาท)	2569 (บาท)	2570 (บาท)			
8	ส่งเสริมอาชีพการทำผลิตภัณฑ์จากวัสดุธรรมชาติ	- เพื่อให้ความรู้และฝึกทักษะอาชีพการทำผลิตภัณฑ์จากวัสดุธรรมชาติให้แก่ผู้ด้อยโอกาสในเขตพื้นที่จังหวัดร้อยเอ็ด - เพื่อสร้างงานสร้างรายได้ให้แก่ผู้ด้อยโอกาสในเขตพื้นที่จังหวัดร้อยเอ็ด	ผู้ด้อยโอกาสในเขตพื้นที่จังหวัดร้อยเอ็ด	200,000	200,000	200,000	200,000	200,000	ร้อยละ 80 ของผู้ที่ผ่านการฝึกอบรมมีทักษะในการประกอบอาชีพไม่น้อยกว่า 1 อาชีพ	- ผู้เข้ารับการฝึกอบรมได้รับการฝึกทักษะอาชีพการทำผลิตภัณฑ์จากวัสดุธรรมชาติให้แก่ผู้ด้อยโอกาสในเขตพื้นที่จังหวัดร้อยเอ็ด - ผู้เข้ารับการฝึกอบรมนำความรู้ที่ได้ไปประกอบอาชีพมีรายได้เพิ่มขึ้น	กองสวัสดิการสังคม
9	ส่งเสริมทักษะอาชีพระยะสั้นแก่เด็กและเยาวชน	- เพื่อส่งเสริมให้เด็กและเยาวชนได้ใช้เวลาว่างให้เกิดประโยชน์ต่อตนเองและครอบครัว - เพื่อส่งเสริมให้เด็กและเยาวชนมีทักษะทางด้านอาชีพเสริมสามารถสร้างรายได้ให้กับครอบครัว	นักเรียนในสังกัดองค์การบริหารส่วนจังหวัดร้อยเอ็ด จำนวน 120 คน	50,000	50,000	50,000	50,000	50,000	ร้อยละ 80 ของผู้ผ่านการฝึกอบรมมีทักษะในการประกอบอาชีพสร้างรายได้ให้กับครอบครัว	- เด็กและเยาวชนได้ใช้เวลาว่างให้เกิดประโยชน์ต่อตนเองและครอบครัว - เด็กและเยาวชนได้รับความรู้เกิดทักษะทางด้านอาชีพเสริมสามารถสร้างรายได้ให้กับครอบครัว	กองสวัสดิการสังคม

ยุทธศาสตร์จังหวัดร้อยเอ็ดที่ 2 เสริมสร้างขีดความสามารถทางการแข่งขันด้านการค้า การลงทุน การบริการและการท่องเที่ยว

- ยุทธศาสตร์การพัฒนาขององค์กรปกครองส่วนท้องถิ่นในเขตจังหวัดร้อยเอ็ดที่ 3 พัฒนาด้านเศรษฐกิจชุมชนท้องถิ่น

3. ยุทธศาสตร์การพัฒนาด้านเศรษฐกิจ

3.2 แผนงานสร้างความเข้มแข็งของชุมชน

แบบ ผ.02

ที่	โครงการ/กิจกรรม	วัตถุประสงค์	เป้าหมาย (ผลผลิตของโครงการ)	งบประมาณ					ตัวชี้วัด (KPI)	ผลที่คาดว่าจะได้รับ	หน่วยงานรับผิดชอบหลัก
				2566 (บาท)	2567 (บาท)	2568 (บาท)	2569 (บาท)	2570 (บาท)			
10	ฝึกอบรมพัฒนาศักยภาพชีวิตของสตรีด้านการส่งเสริมอาชีพ	- เพื่อให้สตรีที่รับการฝึกอบรมได้รับความรู้ในการสร้างอาชีพใหม่เป็นการเพิ่มรายได้ให้กับครัวเรือน สร้างทางเลือกในการประกอบอาชีพ - เพื่อส่งเสริมและพัฒนาคุณภาพชีวิตสตรีให้ครัวเรือนมีรายได้เพิ่มขึ้นให้มีคุณภาพดีขึ้น	กลุ่มสตรี กลุ่มแม่บ้าน จำนวน 120 คน	116,000	116,000	116,000	116,000	116,000	ร้อยละ 80 ของผู้เข้าร่วมโครงการมีอาชีพเพิ่มมากขึ้นและมีรายได้เพิ่มขึ้น	- ผู้เข้าอบรมได้รับความรู้ในการสร้างอาชีพใหม่เป็นการเพิ่มรายได้ให้กับครัวเรือน สร้างทางเลือกในการประกอบอาชีพ - ผู้เข้าอบรมได้รับการส่งเสริมและพัฒนาคุณภาพชีวิตสตรีให้ครัวเรือนมีรายได้เพิ่มขึ้นให้มีคุณภาพชีวิตดีขึ้น	กองสวัสดิการสังคม
11	ส่งเสริมการฝึกอบรมอาชีพผลิตภัณฑ์จากเศษผ้าทำพรมเช็ดเท้า	- เพื่อให้ความรู้วิชาชีพทักษะแก่ผู้ด้อยโอกาสและนำความรู้ไปถ่ายทอดได้อย่างทั่วถึง - เพื่อให้ผู้ด้อยโอกาสได้รับความรู้วิชาชีพในการประกอบอาชีพเป็นการเพิ่มรายได้	ผู้ด้อยโอกาสในเขตพื้นที่จังหวัดร้อยเอ็ด จำนวน 120 คน	100,000	100,000	100,000	100,000	100,000	ร้อยละ 80 ของผู้ผ่านการฝึกอบรมมีทักษะในการประกอบอาชีพและเพิ่มรายได้	- ผู้ฝึกวิชาชีพได้รับความรู้วิชาชีพ ทักษะแก่ผู้ด้อยโอกาสและนำความรู้ไปถ่ายทอดได้อย่างทั่วถึง - ผู้ด้อยโอกาสได้รับความรู้วิชาชีพในการประกอบอาชีพเป็นการเพิ่มรายได้	กองสวัสดิการสังคม

ยุทธศาสตร์จังหวัดร้อยเอ็ดที่ 2 เสริมสร้างขีดความสามารถทางการแข่งขันด้านการค้า การลงทุน การบริการและการท่องเที่ยว

- ยุทธศาสตร์การพัฒนาขององค์กรปกครองส่วนท้องถิ่นในเขตจังหวัดร้อยเอ็ดที่ 3 พัฒนาด้านเศรษฐกิจชุมชนท้องถิ่น

3. ยุทธศาสตร์การพัฒนาด้านเศรษฐกิจ

3.2 แผนงานสร้างความเข้มแข็งของชุมชน

แบบ ผ.02

ที่	โครงการ/กิจกรรม	วัตถุประสงค์	เป้าหมาย (ผลผลิตของโครงการ)	งบประมาณ					ตัวชี้วัด (KPI)	ผลที่คาดว่าจะได้รับ	หน่วยงานรับผิดชอบหลัก
				2566 (บาท)	2567 (บาท)	2568 (บาท)	2569 (บาท)	2570 (บาท)			
12	ช่วยเหลือประชาชน และแก้ไขปัญหาความเดือดร้อนของประชาชน	เพื่อเป็นการช่วยทำมาหาเลี้ยงชีพของประชาชนและแก้ไขปัญหาการประกอบอาชีพเพื่อเพิ่มรายได้และลดรายจ่ายของครัวเรือน	สนับสนุนการประกอบอาชีพของประชาชนโดยจัดซื้อวัสดุเพื่อนำไปแจกจ่ายแก่ประชาชนในเขตพื้นที่จังหวัดร้อยเอ็ด เช่น พันธุ์พืช พันธุ์สัตว์ ปุ๋ย และอื่นๆ	4,000,000	4,000,000	4,000,000	4,000,000	4,000,000	จำนวนกลุ่มอาชีพได้รับการสนับสนุนจากองค์การบริหารส่วนจังหวัดร้อยเอ็ด (กลุ่ม)	เป็นการสร้างงาน สร้างรายได้ ลดรายจ่ายในครัวเรือนให้ประชาชนในเขตพื้นที่จังหวัดร้อยเอ็ดอยู่ดีกินดีขึ้น	กองสวัสดิการสังคม

ยุทธศาสตร์จังหวัดร้อยเอ็ดที่ 2 เสริมสร้างขีดความสามารถทางการแข่งขันด้านการค้า การลงทุน การบริการและการท่องเที่ยว

- ยุทธศาสตร์การพัฒนาขององค์กรปกครองส่วนท้องถิ่นในเขตจังหวัดร้อยเอ็ดที่ 3 พัฒนาด้านเศรษฐกิจชุมชนท้องถิ่น

3. ยุทธศาสตร์การพัฒนาด้านเศรษฐกิจ

3.2 แผนงานสร้างความเข้มแข็งของชุมชน

แบบ ผ.02

ที่	โครงการ/กิจกรรม	วัตถุประสงค์	เป้าหมาย (ผลผลิตของโครงการ)	งบประมาณ					ตัวชี้วัด (KPI)	ผลที่คาดว่าจะได้รับ	หน่วยงานรับผิดชอบหลัก
				2566 (บาท)	2567 (บาท)	2568 (บาท)	2569 (บาท)	2570 (บาท)			
13	พัฒนาศักยภาพฝีมือแรงงาน	- เพื่อเพิ่มศักยภาพฝีมือแรงงานในเขตพื้นที่จังหวัดร้อยเอ็ด - เพื่อเพิ่มความรู้ทักษะความชำนาญและผลิตแรงงานให้ตรงกับความต้องการของตลาดแรงงาน	องค์การบริหารส่วนจังหวัดร้อยเอ็ด ร่วมกับศูนย์พัฒนาฝีมือแรงงานจังหวัดร้อยเอ็ด จัดฝึกอบรมทักษะวิชาชีพความถนัดให้กับประชาชนหรือกลุ่มอาชีพในเขตพื้นที่จังหวัดร้อยเอ็ด	1,000,000	1,000,000	1,000,000	1,000,000	1,000,000	จำนวนของประชาชนหรือกลุ่มอาชีพในเขตพื้นที่จังหวัดร้อยเอ็ดได้รับการพัฒนาฝีมือแรงงาน (คน/กลุ่ม)	ประชาชน/กลุ่มอาชีพผ่านการฝึกอบรมมีความรู้เพิ่มพูนทักษะและความชำนาญทำให้ได้รับค่าแรงหรือมีรายได้ที่สูงขึ้น	กองสวัสดิการสังคม

ยุทธศาสตร์จังหวัดร้อยเอ็ดที่ 2 เสริมสร้างขีดความสามารถทางการแข่งขันด้านการค้า การลงทุน การบริการและการท่องเที่ยว

- ยุทธศาสตร์การพัฒนาขององค์กรปกครองส่วนท้องถิ่นในเขตจังหวัดร้อยเอ็ดที่ 3 พัฒนาด้านเศรษฐกิจชุมชนท้องถิ่น

3. ยุทธศาสตร์การพัฒนาด้านเศรษฐกิจ

3.2 แผนงานสร้างความเข้มแข็งของชุมชน

แบบ ผ.02

ที่	โครงการ/กิจกรรม	วัตถุประสงค์	เป้าหมาย (ผลผลิตของโครงการ)	งบประมาณ					ตัวชี้วัด (KPI)	ผลที่คาดว่าจะได้รับ	หน่วยงานรับผิดชอบหลัก
				2566 (บาท)	2567 (บาท)	2568 (บาท)	2569 (บาท)	2570 (บาท)			
14	ส่งเสริมและพัฒนาอาชีพประชาชนในเขตพื้นที่จังหวัดร้อยเอ็ด	เพื่อส่งเสริมอาชีพประชาชน กลุ่มอาชีพในด้านต่างๆ การพัฒนาศักยภาพของกลุ่ม การพัฒนาผลิตภัณฑ์ บริการ ส่งเสริมด้านการตลาดให้ความรู้ในการประกอบอาชีพ เพิ่มรายได้ ให้กับประชาชน	ประชาชนและกลุ่มอาชีพต่างๆ ในเขตพื้นที่จังหวัดร้อยเอ็ด	2,000,000	2,000,000	2,000,000	2,000,000	2,000,000	จำนวนประชาชนกลุ่มอาชีพที่ได้รับการส่งเสริมและสนับสนุน (คน/กลุ่ม)	เพิ่มศักยภาพด้านการผลิต การพัฒนาผลิตภัณฑ์ การบริการ การบริหารจัดการตลาด ทำให้ประชาชนกลุ่มอาชีพจำหน่ายสินค้า/บริการได้มากขึ้น ทำให้มีรายได้เพิ่มขึ้น	กองสวัสดิการสังคม
รวมทั้งสิ้น 14 โครงการ				10,941,000	10,941,000	10,941,000	10,941,000	10,941,000			

ยุทธศาสตร์จังหวัดร้อยเอ็ดที่ 2 เสริมสร้างขีดความสามารถทางการแข่งขันด้านการค้า การลงทุน การบริการและการท่องเที่ยว

- ยุทธศาสตร์การพัฒนาขององค์กรปกครองส่วนท้องถิ่นในเขตจังหวัดร้อยเอ็ดที่ 3 พัฒนาด้านเศรษฐกิจชุมชนท้องถิ่น

3. ยุทธศาสตร์การพัฒนาด้านเศรษฐกิจ

3.3 แผนงานการศาสนา วัฒนธรรม และนันทนาการ

แบบ ผ.02

ที่	โครงการ/กิจกรรม	วัตถุประสงค์	เป้าหมาย (ผลผลิตของโครงการ)	งบประมาณ					ตัวชี้วัด (KPI)	ผลที่คาดว่าจะได้รับ	หน่วยงานรับผิดชอบหลัก
				2566 (บาท)	2567 (บาท)	2568 (บาท)	2569 (บาท)	2570 (บาท)			
1	ส่งเสริมการท่องเที่ยวจังหวัดร้อยเอ็ด	เพื่อจัดกิจกรรมส่งเสริมการท่องเที่ยวในด้านการสร้างความรู้ความเข้าใจการท่องเที่ยวในพื้นที่จังหวัดร้อยเอ็ด การประชาสัมพันธ์เผยแพร่ข้อมูลด้านการท่องเที่ยว การจัดทำฐานข้อมูลการท่องเที่ยว การจัดกิจกรรมการท่องเที่ยว การพัฒนาแหล่งท่องเที่ยว การสร้างแหล่งท่องเที่ยวของจังหวัดร้อยเอ็ด	ประชาชนจังหวัดร้อยเอ็ด	500,000	500,000	500,000	500,000	500,000	จำนวนกิจกรรมที่ดำเนินการ (ครั้ง)	ประชาชนมีความรู้ความเข้าใจเกี่ยวกับการท่องเที่ยว มีการประชาสัมพันธ์การท่องเที่ยวให้เป็นที่รู้จักเพิ่มขึ้น มีฐานข้อมูลการท่องเที่ยวให้ผู้สนใจสืบค้น มีกิจกรรมการท่องเที่ยวที่หลากหลาย มีการพัฒนาและสร้างแหล่งท่องเที่ยวใหม่เป็นการพัฒนาและส่งเสริมการท่องเที่ยวของจังหวัดร้อยเอ็ด	สำนักปลัดองค์การบริหารส่วนจังหวัด
รวมทั้งสิ้น 1 โครงการ				**500,000**	**500,000**	**500,000**	**500,000**	**500,000**			

ยุทธศาสตร์จังหวัดร้อยเอ็ดที่ 2 เสริมสร้างความสามารถทางการแข่งขันด้านการค้า การลงทุน การบริการและการท่องเที่ยว

- ยุทธศาสตร์การพัฒนาขององค์กรปกครองส่วนท้องถิ่นในเขตจังหวัดร้อยเอ็ดที่ 3 พัฒนาด้านเศรษฐกิจชุมชนท้องถิ่น

3. ยุทธศาสตร์การพัฒนาด้านเศรษฐกิจ

3.4 แผนงานอุตสาหกรรมและการโยธา

แบบ ผ.02

ที่	โครงการ/กิจกรรม	วัตถุประสงค์	เป้าหมาย (ผลผลิตของโครงการ)	งบประมาณ					ตัวชี้วัด (KPI)	ผลที่คาดว่าจะได้รับ	หน่วยงานรับผิดชอบหลัก
				2566 (บาท)	2567 (บาท)	2568 (บาท)	2569 (บาท)	2570 (บาท)			
1	ปรับปรุงถนนทางวิ่งและทางจักรยานรอบอ่างเก็บน้ำธวัชชัย	เพื่อพัฒนาให้เป็นสถานที่ท่องเที่ยวและที่พักผ่อนหย่อนใจของประชาชน และเป็นสถานที่ในการจัดกิจกรรมต่างๆ	พัฒนาอ่างเก็บน้ำธวัชชัย ต.มะอึ อ.ธวัชบุรี โดยการปรับปรุงถนนทางวิ่งและทางจักรยานรอบอ่างเก็บน้ำธวัชชัย เริ่มต้น 16°04'35.7"N 103°43'17.5"E	10,000,000	10,000,000	10,000,000	10,000,000	10,000,000	จำนวนของแห่งในการปรับปรุงภูมิทัศน์ให้เป็นแหล่งท่องเที่ยวและการจัดกิจกรรมต่างๆ (แห่ง)	ประชาชนมีสถานที่ท่องเที่ยวและที่พักผ่อนหย่อนใจของประชาชน และเป็นสถานที่ในการจัดกิจกรรมต่างๆ	กองช่าง
2	ก่อสร้างลานกิจกรรมลานริมน้ำ	”	พัฒนาอ่างเก็บน้ำธวัชชัย ต.มะอึ อ.ธวัชบุรี โดยการก่อสร้างลานกิจกรรมลานริมน้ำ จำนวน 3 จุด เริ่มต้น 16°04'35.7"N 103°43'17.5"E	10,000,000	10,000,000	10,000,000	10,000,000	10,000,000	”	”	”
3	ปรับปรุงภูมิทัศน์รอบอ่างเก็บน้ำธวัชชัย	”	พัฒนาอ่างเก็บน้ำธวัชชัย ต.มะอึ อ.ธวัชบุรี โดยการปรับปรุงภูมิทัศน์รอบอ่างเก็บน้ำธวัชชัย เริ่มต้น 16°04'35.7"N 103°43'17.5"E	18,000,000	18,000,000	18,000,000	18,000,000	18,000,000	”	”	”

ยุทธศาสตร์จังหวัดร้อยเอ็ดที่ 2 เสริมสร้างความสามารถทางการแข่งขันด้านการค้า การลงทุน การบริการและการท่องเที่ยว

- ยุทธศาสตร์การพัฒนาขององค์กรปกครองส่วนท้องถิ่นในเขตจังหวัดร้อยเอ็ดที่ 3 พัฒนาด้านเศรษฐกิจชุมชนท้องถิ่น

3. ยุทธศาสตร์การพัฒนาด้านเศรษฐกิจ

3.4 แผนงานอุตสาหกรรมและการโยธา

แบบ ผ.02

ที่	โครงการ/กิจกรรม	วัตถุประสงค์	เป้าหมาย (ผลผลิตของโครงการ)	งบประมาณ					ตัวชี้วัด (KPI)	ผลที่คาดว่าจะได้รับ	หน่วยงานรับผิดชอบหลัก
				2566 (บาท)	2567 (บาท)	2568 (บาท)	2569 (บาท)	2570 (บาท)			
4	ก่อสร้างรั้วและประตูรอบอ่างเก็บน้ำธวัชชัย	เพื่อพัฒนาให้เป็นสถานที่ท่องเที่ยวและที่พักผ่อนหย่อนใจของประชาชน และเป็นสถานที่ในการจัดกิจกรรมต่างๆ	พัฒนาอ่างเก็บน้ำธวัชชัย ต.มะอี อ.ธวัชบุรี โดยการก่อสร้างรั้วและประตูรอบอ่างเก็บน้ำธวัชชัย ยาว 4,500 เมตร เริ่มต้น 16°04'35.7"N 103°43'17.5"E	26,460,000	26,460,000	26,460,000	26,460,000	26,460,000	จำนวนของแห่งในการปรับปรุงภูมิทัศน์ให้เป็นแหล่งท่องเที่ยวและการจัดกิจกรรมต่างๆ (แห่ง)	ประชาชนมีสถานที่ท่องเที่ยวและที่พักผ่อนหย่อนใจของประชาชน และเป็นสถานที่ในการจัดกิจกรรมต่างๆ	กองช่าง
5	ก่อสร้างเขื่อนกันตลิ่งรอบอ่างเก็บน้ำธวัชชัย	”	พัฒนาอ่างเก็บน้ำธวัชชัย ต.มะอี อ.ธวัชบุรี โดยการก่อสร้างเขื่อนกันตลิ่งรอบอ่างเก็บน้ำธวัชชัย ขนาดกว้าง 3.00 เมตร ยาว 4,200 เมตร เริ่มต้น 16°04'35.7"N 103°43'17.5"E	50,400,000	50,400,000	50,400,000	50,400,000	50,400,000	”	”	”

ยุทธศาสตร์จังหวัดร้อยเอ็ดที่ 2 เสริมสร้างความสามารถทางการแข่งขันด้านการค้า การลงทุน การบริการและการท่องเที่ยว

- ยุทธศาสตร์การพัฒนาขององค์กรปกครองส่วนท้องถิ่นในเขตจังหวัดร้อยเอ็ดที่ 3 พัฒนาด้านเศรษฐกิจชุมชนท้องถิ่น

3. ยุทธศาสตร์การพัฒนาด้านเศรษฐกิจ

3.4 แผนงานอุตสาหกรรมและการโยธา

แบบ ผ.02

ที่	โครงการ/กิจกรรม	วัตถุประสงค์	เป้าหมาย (ผลผลิตของโครงการ)	งบประมาณ					ตัวชี้วัด (KPI)	ผลที่คาดว่าจะได้รับ	หน่วยงานรับผิดชอบหลัก
				2566 (บาท)	2567 (บาท)	2568 (บาท)	2569 (บาท)	2570 (บาท)			
6	ปรับปรุง ซ่อมแซม ต่อเติมห้องทำงาน และหลังคาอาคารศูนย์แสดงและจำหน่ายสินค้าพื้นเมืองหนึ่งตำบลหนึ่งผลิตภัณฑ์	เพื่อเป็นค่าใช้จ่ายในการปรับปรุง ซ่อมแซม ต่อเติม ห้องทำงาน และหลังคา ให้สามารถใช้ปฏิบัติงานอย่างมั่นคง แข็งแรง และปลอดภัย ตามแบบ อบจ.	ปรับปรุง ซ่อมแซม ต่อเติมห้องทำงานและหลังคาอาคารศูนย์แสดงและจำหน่ายสินค้าพื้นเมืองหนึ่งตำบล หนึ่งผลิตภัณฑ์	1,000,000	-	-	-	-	ปรับปรุง ซ่อมแซม ต่อเติมห้องทำงานและหลังคาอาคารศูนย์แสดงและจำหน่ายสินค้าพื้นเมืองหนึ่งตำบลหนึ่งผลิตภัณฑ์ได้ตามมาตรฐานงานช่าง	อาคารศูนย์แสดงและจำหน่ายสินค้าพื้นเมืองหนึ่งตำบลหนึ่งผลิตภัณฑ์สามารถใช้ปฏิบัติงานอย่างมั่นคง แข็งแรง และปลอดภัย	- กองสวัสดิการสังคม - กองช่าง

ยุทธศาสตร์จังหวัดร้อยเอ็ดที่ 2 เสริมสร้างความสามารถทางการแข่งขันด้านการค้า การลงทุน การบริการและการท่องเที่ยว

- ยุทธศาสตร์การพัฒนาขององค์กรปกครองส่วนท้องถิ่นในเขตจังหวัดร้อยเอ็ดที่ 3 พัฒนาด้านเศรษฐกิจชุมชนท้องถิ่น

3. ยุทธศาสตร์การพัฒนาด้านเศรษฐกิจ

3.4 แผนงานอุตสาหกรรมและการโยธา

แบบ ผ.02

ที่	โครงการ/กิจกรรม	วัตถุประสงค์	เป้าหมาย (ผลผลิตของโครงการ)	งบประมาณ					ตัวชี้วัด (KPI)	ผลที่คาดว่าจะได้รับ	หน่วยงานรับผิดชอบหลัก
				2566 (บาท)	2567 (บาท)	2568 (บาท)	2569 (บาท)	2570 (บาท)			
7	ปรับปรุงป้ายประชาสัมพันธ์ ป้ายชื่ออาคารศูนย์แสดงและจำหน่ายสินค้าพื้นเมือง หนึ่งตำบล หนึ่งผลิตภัณฑ์	- เพื่อปรับปรุงป้ายประชาสัมพันธ์ ป้ายชื่ออาคารศูนย์แสดงและจำหน่ายสินค้าพื้นเมือง หนึ่งตำบล หนึ่งผลิตภัณฑ์ให้มีความสวยงามและทันสมัย น่ามอง รวมทั้งมีความปลอดภัย - เพื่อดึงดูดลูกค้าและประชาสัมพันธ์หน่วยงาน และทำให้มีสภาพมั่นคงแข็งแรงปลอดภัย	ป้ายประชาสัมพันธ์ ป้ายชื่ออาคารแสดงและจำหน่ายสินค้าพื้นเมือง หนึ่งตำบลหนึ่งผลิตภัณฑ์	500,000	-	-	-	-	จำนวนของป้ายประชาสัมพันธ์ศูนย์แสดงและจำหน่ายสินค้าพื้นเมือง หนึ่งตำบล หนึ่งผลิตภัณฑ์	- ศูนย์แสดงและจำหน่ายสินค้าพื้นเมือง หนึ่งตำบล หนึ่งผลิตภัณฑ์ มีป้ายชื่ออาคาร และป้ายประชาสัมพันธ์มีสภาพมั่นคงแข็งแรงที่มีความสวยงามและทันสมัย - ทำให้มีลูกค้าเข้ามาซื้อสินค้าเพิ่มขึ้นและรู้จักหน่วยงานมากขึ้น	- กองสวัสดิการสังคม - กองช่าง

ยุทธศาสตร์จังหวัดร้อยเอ็ดที่ 2 เสริมสร้างความสามารถทางการแข่งขันด้านการค้า การลงทุน การบริการและการท่องเที่ยว

- ยุทธศาสตร์การพัฒนาขององค์กรปกครองส่วนท้องถิ่นในเขตจังหวัดร้อยเอ็ดที่ 3 พัฒนาด้านเศรษฐกิจชุมชนท้องถิ่น

3. ยุทธศาสตร์การพัฒนาด้านเศรษฐกิจ

3.4 แผนงานอุตสาหกรรมและการโยธา

แบบ ผ.02

ที่	โครงการ/กิจกรรม	วัตถุประสงค์	เป้าหมาย (ผลผลิตของโครงการ)	งบประมาณ					ตัวชี้วัด (KPI)	ผลที่คาดว่าจะได้รับ	หน่วยงานรับผิดชอบหลัก
				2566 (บาท)	2567 (บาท)	2568 (บาท)	2569 (บาท)	2570 (บาท)			
8	ปรับปรุงภูมิทัศน์บริเวณรอบอาคารศูนย์แสดงและจำหน่ายสินค้าพื้นเมืองหนึ่งตำบลหนึ่งผลิตภัณฑ์	- เพื่อให้บริเวณรอบอาคารศูนย์แสดงและจำหน่ายสินค้าพื้นเมือง หนึ่งตำบลหนึ่งผลิตภัณฑ์มีความสะอาดสวยงาม และมีสภาพแวดล้อมที่ดี - เพื่อให้ประชาชนมีความพึงพอใจในการมาใช้บริการศูนย์แสดงและจำหน่ายสินค้าพื้นเมือง หนึ่งตำบลหนึ่งผลิตภัณฑ์	บริเวณรอบอาคารและหน้าอาคารแสดงและจำหน่ายสินค้าพื้นเมือง หนึ่งตำบลหนึ่งผลิตภัณฑ์มีสถานที่สำหรับให้ประชาชนพักผ่อนและเป็นจุดเช็คอิน	100,000	-	-	-	-	มีสถานที่สำหรับให้ประชาชนพักผ่อนและเป็นจุดเช็คสำหรับผู้มาใช้บริการศูนย์แสดงและจำหน่ายสินค้าพื้นเมือง หนึ่งตำบลหนึ่งผลิตภัณฑ์	- ทำให้บริเวณรอบอาคารศูนย์แสดงและจำหน่ายสินค้าพื้นเมือง หนึ่งตำบลหนึ่งผลิตภัณฑ์มีความสะอาดสวยงาม และมีสภาพแวดล้อมที่ดี - ทำให้ประชาชนมีความพึงพอใจในการมาใช้บริการศูนย์แสดงและจำหน่ายสินค้าพื้นเมือง หนึ่งตำบลหนึ่งผลิตภัณฑ์	- กองสวัสดิการสังคม - กองช่าง

ยุทธศาสตร์จังหวัดร้อยเอ็ดที่ 2 เสริมสร้างความสามารถทางการแข่งขันด้านการค้า การลงทุน การบริการและการท่องเที่ยว

- ยุทธศาสตร์การพัฒนาขององค์กรปกครองส่วนท้องถิ่นในเขตจังหวัดร้อยเอ็ดที่ 3 พัฒนาด้านเศรษฐกิจชุมชนท้องถิ่น

3. ยุทธศาสตร์การพัฒนาด้านเศรษฐกิจ

3.4 แผนงานอุตสาหกรรมและการโยธา

แบบ ผ.02

ที่	โครงการ/กิจกรรม	วัตถุประสงค์	เป้าหมาย (ผลผลิตของโครงการ)	งบประมาณ					ตัวชี้วัด (KPI)	ผลที่คาดว่าจะได้รับ	หน่วยงานรับผิดชอบหลัก
				2566 (บาท)	2567 (บาท)	2568 (บาท)	2569 (บาท)	2570 (บาท)			
9	ก่อสร้างเครื่องเล่นโหนสลิง Zipline หอชมเมือง (รูปโหวด)	เพื่อพัฒนาแหล่งท่องเที่ยวและบริการ และส่งเสริมการท่องเที่ยวของจังหวัดร้อยเอ็ด	ก่อสร้างเครื่องเล่นโหนสลิง Zipline หอชมเมือง (รูปโหวด) จังหวัดร้อยเอ็ด พิกัดที่ตั้ง 55°55'00"N 75°55'00"E	15,000,000	15,000,000	-	-	-	จำนวนแหล่งท่องเที่ยวที่ได้รับการพัฒนา/ส่งเสริม (แห่ง)	แหล่งท่องเที่ยวได้รับการพัฒนา/ส่งเสริมให้สามารถรองรับนักท่องเที่ยวได้อย่างมีประสิทธิภาพ	กองช่าง
10	พัฒนาแหล่งท่องเที่ยวบ่อพันขัน	เพื่อพัฒนาแหล่งท่องเที่ยวและบริการ และส่งเสริมการท่องเที่ยวของจังหวัดร้อยเอ็ด	พัฒนาแหล่งท่องเที่ยวบ่อพันขัน โดยก่อสร้างถนนลาดยางผิวจราจรแอสฟัลท์ติกคอนกรีต ถนนสายบ้านเด่นราษฎร์ หมู่ที่ 11 ถึงแหล่งท่องเที่ยวบ่อพันขัน ขนาดผิวจราจร กว้าง 8.00 ม. ยาว 1,500 ม. พิกัดที่ตั้ง เริ่มต้น 15°56'75.58"N 103°56'72.92"E สิ้นสุด 15°95'75.92"N 103°94'75.15"E	7,480,000	7,480,000	-	-	-	จำนวนแหล่งท่องเที่ยวที่ได้รับการพัฒนา/ส่งเสริม (แห่ง)	แหล่งท่องเที่ยวได้รับการพัฒนา/ส่งเสริมให้สามารถรองรับนักท่องเที่ยวได้อย่างมีประสิทธิภาพ	กองช่าง

ยุทธศาสตร์จังหวัดร้อยเอ็ดที่ 2 เสริมสร้างความสามารถทางการแข่งขันด้านการค้า การลงทุน การบริการและการท่องเที่ยว

- ยุทธศาสตร์การพัฒนาขององค์กรปกครองส่วนท้องถิ่นในเขตจังหวัดร้อยเอ็ดที่ 3 พัฒนาด้านเศรษฐกิจชุมชนท้องถิ่น

3. ยุทธศาสตร์การพัฒนาด้านเศรษฐกิจ

3.4 แผนงานอุตสาหกรรมและการโยธา

แบบ ผ.02

ที่	โครงการ/กิจกรรม	วัตถุประสงค์	เป้าหมาย (ผลผลิตของโครงการ)	งบประมาณ					ตัวชี้วัด (KPI)	ผลที่คาดว่าจะได้รับ	หน่วยงานรับผิดชอบหลัก
				2566 (บาท)	2567 (บาท)	2568 (บาท)	2569 (บาท)	2570 (บาท)			
11	ก่อสร้างตลาดแลกเปลี่ยนสินค้าการเกษตรธวัชบุรี ทุ่งเขาหลวง	เพื่อก่อสร้างตลาดแลกเปลี่ยนสินค้าการเกษตร และเป็นศูนย์กลางการซื้อขายรวบรวมและกระจายสินค้าการเกษตร	ก่อสร้างตลาดแลกเปลี่ยนสินค้าการเกษตรธวัชบุรี ทุ่งเขาหลวง บ้านโนนสะอาด หมู่ที่ 7 ต.ไพศาล อ.ธวัชบุรี ขนาดกว้าง 20.00 เมตร ยาว 66.00 เมตร พิกัดที่ตั้ง เริ่มต้น 15°99'86.56"N 103°81'76.19"E สิ้นสุด 15°99'86.80"N 103°81'75.58"E	4,500,000	4,500,000	-	-	-	จำนวนตลาดแลกเปลี่ยนสินค้าการเกษตรที่ได้รับการก่อสร้าง (แห่ง)	ประชาชนในพื้นที่มีตลาดแลกเปลี่ยนสินค้าการเกษตรในการจำหน่ายสินค้าทางการเกษตร	กองช่าง
รวมทั้งสิ้น 11 โครงการ				143,440,000	141,840,000	114,860,000	114,860,000	114,860,000			

ยุทธศาสตร์จังหวัดร้อยเอ็ดที่ 1 พัฒนาและส่งเสริมการเกษตรแบบอัจฉริยะ และอุตสาหกรรมแปรรูป ผลผลิตทางการเกษตร สู่เกษตรมูลค่าสูง

- ยุทธศาสตร์การพัฒนาขององค์กรปกครองส่วนท้องถิ่นในเขตจังหวัดร้อยเอ็ดที่ 3 พัฒนาด้านเศรษฐกิจชุมชนท้องถิ่น

3. ยุทธศาสตร์การพัฒนาด้านเศรษฐกิจ

3.5 แผนงานการเกษตร

แบบ ผ.02

ที่	โครงการ/กิจกรรม	วัตถุประสงค์	เป้าหมาย (ผลผลิตของโครงการ)	งบประมาณ					ตัวชี้วัด (KPI)	ผลที่คาดว่าจะได้รับ	หน่วยงานรับผิดชอบหลัก
				2566 (บาท)	2567 (บาท)	2568 (บาท)	2569 (บาท)	2570 (บาท)			
1	ผลิตปุ๋ยอินทรีย์จากผักตบชวา	- เพื่อเป็นการส่งเสริมให้มีการผลิตปุ๋ยอินทรีย์จากผักตบชวาไว้ใช้ในการเกษตร - เพื่อเป็นการลดปริมาณจำนวนผักตบชวาในแหล่งน้ำและนำมาใช้ให้เกิดประโยชน์	อบรมให้ความรู้การผลิตปุ๋ยอินทรีย์จากผักตบชวาให้แก่เกษตรกรและประชาชนในพื้นที่จังหวัดร้อยเอ็ด จำนวน 250 คน	200,000	200,000	200,000	200,000	200,000	จำนวนของเกษตรกรและประชาชนในพื้นที่จังหวัดร้อยเอ็ดที่เข้าร่วมกิจกรรม (คน)	- ทำให้ประชาชนมีการผลิตปุ๋ยอินทรีย์จากผักตบชวาไว้ใช้ในทางการเกษตร - ทำให้ปริมาณจำนวนผักตบชวาในแหล่งน้ำลดลงและสามารถนำมาใช้ให้เกิดประโยชน์	กองสวัสดิการสังคม

ยุทธศาสตร์จังหวัดร้อยเอ็ดที่ 1 พัฒนาและส่งเสริมการเกษตรแบบอัจฉริยะ และอุตสาหกรรมแปรรูป ผลผลิตทางการเกษตร สู่เกษตรมูลค่าสูง

- ยุทธศาสตร์การพัฒนาขององค์กรปกครองส่วนท้องถิ่นในเขตจังหวัดร้อยเอ็ดที่ 3 พัฒนาด้านเศรษฐกิจชุมชนท้องถิ่น

3. ยุทธศาสตร์การพัฒนาด้านเศรษฐกิจ

3.5 แผนงานการเกษตร

แบบ ผ.02

ที่	โครงการ/กิจกรรม	วัตถุประสงค์	เป้าหมาย (ผลผลิตของโครงการ)	งบประมาณ					ตัวชี้วัด (KPI)	ผลที่คาดว่าจะได้รับ	หน่วยงานรับผิดชอบหลัก
				2566 (บาท)	2567 (บาท)	2568 (บาท)	2569 (บาท)	2570 (บาท)			
2	ส่งเสริมการปลูกพืชหลังนา	- เพื่อส่งเสริมเกษตรกรให้มีการปลูกพืชชนิดอื่นหลังฤดูกาลเก็บเกี่ยวข้าว เช่น ถั่วลิสง ข้าวโพด ทำให้สามารถทำการประกอบอาชีพเกษตรกรได้อย่างต่อเนื่อง - เพื่อให้เกษตรกรมีอาชีพเสริมหลังฤดูกาลเก็บเกี่ยวและมีรายได้เพิ่มขึ้น	เกษตรกรในเขตพื้นที่จังหวัดร้อยเอ็ด	500,000	500,000	500,000	500,000	500,000	ร้อยละ 80 ของเกษตรกรผู้เข้าร่วมโครงการมีรายได้เสริมจากการเพาะปลูกพืชหลังนา	- เกษตรกรได้รับการส่งเสริมให้มีการปลูกพืชชนิดอื่นหลังฤดูกาลเก็บเกี่ยวข้าว เช่น ถั่วลิสง ข้าวโพด สามารถทำการประกอบอาชีพเกษตรกรรมได้อย่างต่อเนื่อง - เกษตรกรมีอาชีพเสริมหลังฤดูกาลเก็บเกี่ยวและมีรายได้เพิ่มมากขึ้น	กองสวัสดิการสังคม
3	ส่งเสริมและสนับสนุนแนวทางเกษตรอินทรีย์	เพื่อให้ความรู้และพัฒนาแนวความคิดเกษตรอินทรีย์ตามแนวทางของปรัชญาเศรษฐกิจพอเพียง	เกษตรกรในเขตพื้นที่จังหวัดร้อยเอ็ด	700,000	700,000	700,000	700,000	700,000	ร้อยละ 70 ของเกษตรกรผู้เข้ารับการฝึกอบรมมีความรู้เกี่ยวกับแนวทางเกษตรอินทรีย์	เกษตรกรได้รับความรู้และพัฒนาแนวความคิดในการทำการเกษตรอินทรีย์ตามแนวทางของปรัชญาเศรษฐกิจพอเพียง เพิ่มพื้นที่เกษตรอินทรีย์	กองสวัสดิการสังคม

ยุทธศาสตร์จังหวัดร้อยเอ็ดที่ 1 พัฒนาและส่งเสริมการเกษตรแบบอัจฉริยะ และอุตสาหกรรมแปรรูป ผลผลิตทางการเกษตร สู่เกษตรมูลค่าสูง

- ยุทธศาสตร์การพัฒนาขององค์กรปกครองส่วนท้องถิ่นในเขตจังหวัดร้อยเอ็ดที่ 3 พัฒนาด้านเศรษฐกิจชุมชนท้องถิ่น

3. ยุทธศาสตร์การพัฒนาด้านเศรษฐกิจ

3.5 แผนงานการเกษตร

แบบ ผ.02

ที่	โครงการ/กิจกรรม	วัตถุประสงค์	เป้าหมาย (ผลผลิตของโครงการ)	งบประมาณ					ตัวชี้วัด (KPI)	ผลที่คาดว่าจะได้รับ	หน่วยงานรับผิดชอบหลัก
				2566 (บาท)	2567 (บาท)	2568 (บาท)	2569 (บาท)	2570 (บาท)			
4	ฝึกอบรมให้ความรู้การบริหารจัดการน้ำตามหลักการธนาคารน้ำใต้ดิน	- เพื่อสร้างความรู้ความเข้าใจแก่ผู้บริหาร บุคลากร ผู้นำชุมชน ประชาชนทั่วไป ให้มีความรู้ด้านการบริหารจัดการน้ำแบบครบวงจร ภายใต้แนวคิดธนาคารน้ำใต้ดิน และมีส่วนร่วมบริหารจัดการทรัพยากรน้ำชุมชนให้มีประสิทธิภาพ - เพื่อให้ผู้เข้าร่วมการฝึกอบรมนำความรู้ที่ได้นำไปใช้เป็นแนวทางดำเนินการให้ประชาชนในเขตพื้นที่จังหวัดร้อยเอ็ด ได้มีน้ำใช้ในการอุปโภค บริโภค และเพื่อใช้น้ำในการเกษตรอย่างเพียงพอ	ผู้เข้าร่วมโครงการมีความรู้ความเข้าใจเกี่ยวกับบริหารจัดการน้ำตามหลักการธนาคารน้ำใต้ดิน เช่น ผู้บริหาร บุคลากร องค์การบริหารส่วนจังหวัดร้อยเอ็ด บุคลากรต้นแบบ ผู้นำชุมชน เป็นต้น	200,000	200,000	200,000	200,000	200,000	ร้อยละ 80 ของผู้ที่ผ่านการฝึกอบรมมีความรู้ความเข้าใจด้านการบริหารจัดการน้ำแบบครบวงจรภายใต้แนวคิดธนาคารน้ำใต้ดิน	- ผู้บริหาร บุคลากร ผู้นำชุมชน ประชาชนทั่วไป มีความรู้ด้านการบริหารจัดการน้ำแบบครบวงจรภายใต้แนวคิดธนาคารน้ำใต้ดิน และมีส่วนร่วมบริหารจัดการทรัพยากรน้ำชุมชนให้มีประสิทธิภาพ - ผู้เข้าร่วมการฝึกอบรมนำความรู้ที่ได้นำไปใช้เป็นแนวทางดำเนินการให้ประชาชนในเขตพื้นที่จังหวัดร้อยเอ็ด ได้มีน้ำใช้ในการอุปโภค บริโภค และเพื่อใช้น้ำในการเกษตรอย่างเพียงพอ	กองสวัสดิการสังคม

ยุทธศาสตร์จังหวัดร้อยเอ็ดที่ 1 พัฒนาและส่งเสริมการเกษตรแบบอัจฉริยะ และอุตสาหกรรมแปรรูป ผลผลิตทางการเกษตร สู่เกษตรมูลค่าสูง

- ยุทธศาสตร์การพัฒนาขององค์กรปกครองส่วนท้องถิ่นในเขตจังหวัดร้อยเอ็ดที่ 3 พัฒนาด้านเศรษฐกิจชุมชนท้องถิ่น

3. ยุทธศาสตร์การพัฒนาด้านเศรษฐกิจ

3.5 แผนงานการเกษตร

แบบ ผ.02

ที่	โครงการ/กิจกรรม	วัตถุประสงค์	เป้าหมาย (ผลผลิตของโครงการ)	งบประมาณ					ตัวชี้วัด (KPI)	ผลที่คาดว่าจะได้รับ	หน่วยงานรับผิดชอบหลัก
				2566 (บาท)	2567 (บาท)	2568 (บาท)	2569 (บาท)	2570 (บาท)			
5	เพิ่มผลผลิตสัตว์น้ำในแหล่งน้ำสาธารณะชุมชนเพื่อพัฒนาคุณภาพชีวิตประชาชนในเขตพื้นที่จังหวัดร้อยเอ็ด	- เพื่อเพิ่มปริมาณสัตว์น้ำจืด อาทิ ปลานิล ปลาตะเพียน ปลาใน ปลายี่สกเทศ กุ้งก้ามกราม ฯลฯ ในแหล่งน้ำสาธารณะในพื้นที่จังหวัดร้อยเอ็ด - เพื่อให้ประชาชนในพื้นที่ร่วมกันดูแลรักษาแหล่งน้ำและสัตว์น้ำจืดในท้องถิ่นของตนเองสร้างแหล่งอาหาร สร้างรายได้ให้ชุมชน	ปล่อยพันธุ์ปลาหรือสัตว์น้ำ ฯลฯ ในแหล่งน้ำสาธารณะในพื้นที่จังหวัดร้อยเอ็ด	2,500,000	2,500,000	2,500,000	2,500,000	2,500,000	สร้างแหล่งอาหารชุมชนสร้างรายได้ชุมชนไม่น้อยกว่า 10 แหล่ง ในปี พ.ศ. 2566 - 2570 และในเขตพื้นที่จังหวัดร้อยเอ็ด	- ปริมาณสัตว์น้ำในแหล่งน้ำสาธารณะในพื้นที่จังหวัดร้อยเอ็ดมีปริมาณเพิ่มมากขึ้น - ประชาชนในพื้นที่จังหวัดร้อยเอ็ดร่วมดูแลรักษาแหล่งน้ำและสัตว์น้ำจืดในท้องถิ่นของตนเองอย่างยั่งยืน - สร้างแหล่งอาหารชุมชน สร้างรายได้ชุมชนลดรายจ่ายครัวเรือน	กองสวัสดิการสังคม

ยุทธศาสตร์จังหวัดร้อยเอ็ดที่ 1 พัฒนาและส่งเสริมการเกษตรแบบอัจฉริยะ และอุตสาหกรรมแปรรูป ผลผลิตทางการเกษตร สู่เกษตรมูลค่าสูง

- ยุทธศาสตร์การพัฒนาขององค์กรปกครองส่วนท้องถิ่นในเขตจังหวัดร้อยเอ็ดที่ 3 พัฒนาด้านเศรษฐกิจชุมชนท้องถิ่น

3. ยุทธศาสตร์การพัฒนาด้านเศรษฐกิจ

3.5 แผนงานการเกษตร

แบบ ผ.02

ที่	โครงการ/กิจกรรม	วัตถุประสงค์	เป้าหมาย (ผลผลิตของโครงการ)	งบประมาณ					ตัวชี้วัด (KPI)	ผลที่คาดว่าจะได้รับ	หน่วยงานรับผิดชอบหลัก
				2566 (บาท)	2567 (บาท)	2568 (บาท)	2569 (บาท)	2570 (บาท)			
6	กระจายน้ำเพื่อการเกษตรด้วยระบบพลังงานแสงอาทิตย์	- เพื่อแก้ปัญหาการขาดแคลนน้ำอุปโภคบริโภคและการเกษตรโดยใช้เทคโนโลยีการสูบน้ำด้วยพลังงานแสงอาทิตย์ - เพื่อเพิ่มคุณภาพชีวิตให้กับประชาชนในพื้นที่ประสบภัยแล้งได้มีรายได้เพิ่มขึ้นจากการเพาะปลูกพืชผลทางการเกษตร	ติดตั้งระบบสูบน้ำด้วยพลังงานแสงอาทิตย์จากแหล่งน้ำสาธารณะเพื่อกระจายน้ำให้กับเกษตรกรหรือชุมชนในพื้นที่จังหวัดร้อยเอ็ด	10,000,000	10,000,000	10,000,000	10,000,000	10,000,000	จำนวนจุดของการติดตั้งระบบกระจายน้ำด้วยพลังงานแสงอาทิตย์	- เกษตรกรได้รับการแก้ไขปัญหาการขาดแคลนน้ำอุปโภคบริโภคและการเกษตรโดยใช้เทคโนโลยีการสูบน้ำด้วยพลังงานแสงอาทิตย์ - เกษตรกรมีคุณภาพชีวิตที่ดีได้รับการแก้ไขปัญหาเรื่องน้ำมีรายได้เพิ่มขึ้นจากการเพาะปลูกพืชผลทางการเกษตร	- กองสวัสดิการสังคม - กองช่าง - กองป้องกันและบรรเทาสาธารณภัย

ยุทธศาสตร์จังหวัดร้อยเอ็ดที่ 1 พัฒนาและส่งเสริมการเกษตรแบบอัจฉริยะ และอุตสาหกรรมแปรรูป ผลผลิตทางการเกษตร สู่เกษตรมูลค่าสูง

- ยุทธศาสตร์การพัฒนาขององค์กรปกครองส่วนท้องถิ่นในเขตจังหวัดร้อยเอ็ดที่ 3 พัฒนาด้านเศรษฐกิจชุมชนท้องถิ่น

3. ยุทธศาสตร์การพัฒนาด้านเศรษฐกิจ

3.5 แผนงานการเกษตร

แบบ ผ.02

ที่	โครงการ/กิจกรรม	วัตถุประสงค์	เป้าหมาย (ผลผลิตของโครงการ)	งบประมาณ					ตัวชี้วัด (KPI)	ผลที่คาดว่าจะได้รับ	หน่วยงานรับผิดชอบหลัก
				2566 (บาท)	2567 (บาท)	2568 (บาท)	2569 (บาท)	2570 (บาท)			
7	พัฒนาศักยภาพการผลิตข้าวหอมมะลิจังหวัดร้อยเอ็ดสู่มาตรฐานเกษตรอินทรีย์	- เพื่อให้ความรู้แก่เกษตรกรผู้ผลิตข้าวจังหวัดร้อยเอ็ดเกี่ยวกับวิธีการและกระบวนการผลิตข้าวหอมมะลิให้ได้มาตรฐานเกษตรอินทรีย์ - เพื่อเพิ่มพื้นที่การผลิตข้าวหอมมะลิอินทรีย์ในพื้นที่จังหวัดร้อยเอ็ด - เพิ่มรายได้แก่กลุ่มเกษตรผู้ผลิตเกษตรอินทรีย์	เกษตรกรผู้ผลิตข้าวหอมมะลิจำนวนไม่น้อยกว่า 500 คน พื้นที่ไม่น้อยกว่าจำนวน 2,500 ไร่	500,000	500,000	500,000	500,000	500,000	ร้อยละ 80 ของผู้ที่ผ่านการฝึกอบรม มีทักษะในการผลิตข้าวหอมมะลิได้มาตรฐานเกษตรอินทรีย์	- ทำให้เกษตรกรผู้ผลิตข้าวจังหวัดร้อยเอ็ดได้รับความรู้เกี่ยวกับวิธีการและกระบวนการผลิตข้าวหอมมะลิให้ได้มาตรฐานเกษตรอินทรีย์ - จังหวัดร้อยเอ็ดมีพื้นที่ปลูกข้าวหอมมะลิอินทรีย์เพิ่มขึ้น - เกษตรกรมีรายได้เพิ่มขึ้น	- กองสวัสดิการสังคม
8	เกษตรอินทรีย์วิถีพอเพียงจังหวัดร้อยเอ็ด	เพื่อเป็นการให้ความรู้และพัฒนาแนวความคิดให้เกษตรกรในการทำการเกษตรอินทรีย์ตามแนวทางของปรัชญาเศรษฐกิจพอเพียง	เกษตรกรในพื้นที่จังหวัดร้อยเอ็ด จำนวน 500 คน	500,000	500,000	500,000	500,000	500,000	ร้อยละ 80 ของผู้เข้าร่วมโครงการมีแนวความคิดในการทำการเกษตรอินทรีย์ตามแนวทางของปรัชญาเศรษฐกิจพอเพียง	เกษตรกรในพื้นที่จังหวัดร้อยเอ็ดที่เข้าร่วมโครงการมีความรู้ความเข้าใจเกิดแนวคิดการพัฒนาในการทำเกษตรอินทรีย์ตามแนวทางปรัชญาเศรษฐกิจพอเพียงสร้างงานสร้างรายได้ เกิดการรวมกลุ่มในการพัฒนา มีชีวิตที่ดีขึ้น	- กองสวัสดิการสังคม

ยุทธศาสตร์จังหวัดร้อยเอ็ดที่ 1 พัฒนาและส่งเสริมการเกษตรแบบอัจฉริยะ และอุตสาหกรรมแปรรูป ผลผลิตทางการเกษตร สู่เกษตรมูลค่าสูง

- ยุทธศาสตร์การพัฒนาขององค์กรปกครองส่วนท้องถิ่นในเขตจังหวัดร้อยเอ็ดที่ 3 พัฒนาด้านเศรษฐกิจชุมชนท้องถิ่น

3. ยุทธศาสตร์การพัฒนาด้านเศรษฐกิจ

3.5 แผนงานการเกษตร

แบบ ผ.02

ที่	โครงการ/กิจกรรม	วัตถุประสงค์	เป้าหมาย (ผลผลิตของโครงการ)	งบประมาณ					ตัวชี้วัด (KPI)	ผลที่คาดว่าจะได้รับ	หน่วยงานรับผิดชอบหลัก
				2566 (บาท)	2567 (บาท)	2568 (บาท)	2569 (บาท)	2570 (บาท)			
9	ร้อยเอ็ดเมืองข้าวหอมมะลิโลก	- เพื่อเป็นการสนับสนุนจังหวัดร้อยเอ็ดในการประชาสัมพันธ์การจัดงานเทศกาลข้าวหอมมะลิโลกจังหวัดร้อยเอ็ด - เพื่อเป็นการสนับสนุนจังหวัดร้อยเอ็ดในการจัดกิจกรรมเทศกาลข้าวหอมมะลิโลกจังหวัดร้อยเอ็ด เช่น การเสวนาทางวิชาการ การเจรจาการค้า การประกวดการแข่งขัน เป็นต้น	ประชาสัมพันธ์การจัดงานเทศกาลข้าวหอมมะลิโลก เช่น จัดทำป้ายประชาสัมพันธ์เพื่อเผยแพร่ประชาสัมพันธ์ให้ประชาชนทั่วไปรับทราบและเข้าร่วมกิจกรรมการจัดงาน เป็นต้น	200,000	200,000	200,000	200,000	200,000	ร้อยละ 80 ของกิจกรรมที่องค์การบริหารส่วนจังหวัดร้อยเอ็ดได้รับมอบหมายดำเนินการสำเร็จตามที่ตั้งไว้	การจัดกิจกรรมงานเทศกาลข้าวหอมมะลิจังหวัดร้อยเอ็ด เช่น การเสวนาวิชาการ การเจรจาการค้า การประกวดแข่งขันสาธิตและฝึกอบรมการแปรรูปผลิตภัณฑ์จากข้าว การประชาสัมพันธ์ข้าวหอมมะลิร้อยเอ็ด เป็นต้น ประสบความสำเร็จได้	- กองสวัสดิการสังคม

ยุทธศาสตร์จังหวัดร้อยเอ็ดที่ 1 พัฒนาและส่งเสริมการเกษตรแบบอัจฉริยะ และอุตสาหกรรมแปรรูป ผลผลิตทางการเกษตร สู่เกษตรมูลค่าสูง

- ยุทธศาสตร์การพัฒนาขององค์กรปกครองส่วนท้องถิ่นในเขตจังหวัดร้อยเอ็ดที่ 3 พัฒนาด้านเศรษฐกิจชุมชนท้องถิ่น

3. ยุทธศาสตร์การพัฒนาด้านเศรษฐกิจ

3.5 แผนงานการเกษตร

แบบ ผ.02

ที่	โครงการ/กิจกรรม	วัตถุประสงค์	เป้าหมาย (ผลผลิตของโครงการ)	งบประมาณ					ตัวชี้วัด (KPI)	ผลที่คาดว่าจะได้รับ	หน่วยงานรับผิดชอบหลัก
				2566 (บาท)	2567 (บาท)	2568 (บาท)	2569 (บาท)	2570 (บาท)			
10	การใช้พลังงานทดแทนเพื่อบริหารจัดการน้ำในการประกอบอาชีพเกษตรกรรม	- เพื่อสร้างความรู้ความเข้าใจให้กับเกษตรกรได้รู้จักการใช้น้ำบาดาลเพื่อการเกษตร - เพื่อส่งเสริมและเพิ่มพูนความรู้แนวคิดปรัชญาเศรษฐกิจพอเพียงด้านการใช้พลังงานทดแทนมาส่งเสริมการผลิตทางการเกษตรกรรมให้แก่ประชาชนสามารถนำมาประยุกต์ใช้ในการประกอบอาชีพ	เกษตรกรที่องค์การบริหารส่วนจังหวัดร้อยเอ็ดขุดเจาะบ่อบาดาลให้จำนวน 300 คน	150,000	150,000	150,000	150,000	150,000	ร้อยละ 80 ของผู้เข้าร่วมโครงการสามารถนำพลังงานทดแทนมาใช้ในการเกษตรตามปรัชญาเศรษฐกิจพอเพียงและประยุกต์ใช้ในการประกอบอาชีพ	- เกษตรกรได้รับความรู้ความเข้าใจการใช้น้ำบาดาลเพื่อการเกษตร - เกษตรกรได้รับการส่งเสริมและเพิ่มพูนความรู้ตามแนวคิดปรัชญาเศรษฐกิจพอเพียงด้านการใช้พลังงานนำมาประยุกต์ใช้ในการประกอบอาชีพ	- กองสวัสดิการสังคม

ยุทธศาสตร์จังหวัดร้อยเอ็ดที่ 1 พัฒนาและส่งเสริมการเกษตรแบบอัจฉริยะ และอุตสาหกรรมแปรรูป ผลผลิตทางการเกษตร สู่เกษตรมูลค่าสูง

- ยุทธศาสตร์การพัฒนาขององค์กรปกครองส่วนท้องถิ่นในเขตจังหวัดร้อยเอ็ดที่ 3 พัฒนาด้านเศรษฐกิจชุมชนท้องถิ่น

3. ยุทธศาสตร์การพัฒนาด้านเศรษฐกิจ

3.5 แผนงานการเกษตร

แบบ ผ.02

ที่	โครงการ/กิจกรรม	วัตถุประสงค์	เป้าหมาย (ผลผลิตของโครงการ)	งบประมาณ					ตัวชี้วัด (KPI)	ผลที่คาดว่าจะได้รับ	หน่วยงานรับผิดชอบหลัก
				2566 (บาท)	2567 (บาท)	2568 (บาท)	2569 (บาท)	2570 (บาท)			
11	ธนาคารน้ำใต้ดินจังหวัดร้อยเอ็ด (ระบบเปิด)	- เพื่อนำหลักปรัชญาเศรษฐกิจพอเพียง พัฒนาให้มีการบริหารจัดการน้ำเพื่อการยกระดับคุณภาพชีวิต และสร้างรายได้ให้กับประชาชน ลดความเหลื่อมล้ำในสังคม - เพื่อจัดทำธนาคารน้ำใต้ดินจังหวัดร้อยเอ็ด เพื่อให้เกษตรกร กลุ่มเกษตรกร ประชาชนในพื้นที่จังหวัดร้อยเอ็ดมีน้ำใช้ในการอุปโภค บริโภค แก้ไขปัญหาเรื่องน้ำ เช่น ปัญหาน้ำท่วม ปัญหาน้ำแล้ง ปัญหาน้ำเค็ม ปัญหาน้ำสกปกรก เป็นต้น	การดำเนินการตามโครงการธนาคารน้ำใต้ดินจังหวัดร้อยเอ็ด จำนวน 20 แห่ง ประกอบด้วย **ช่วงที่ 1** ขนาดกว้าง 60 เมตร ยาว 60 เมตร ลึกเฉลี่ย 3 เมตร **ช่วงที่ 2** ขนาด Ø 25 เมตร ลึกเฉลี่ย 4 เมตร ไม่น้อยกว่า 9,600 ลูกบาศก์เมตร	10,000,000	10,000,000	10,000,000	10,000,000	10,000,000	จำนวนจุดที่ดำเนินการตามโครงการธนาคารน้ำใต้ดินจังหวัดร้อยเอ็ด (แห่ง)	เกษตรกร กลุ่มเกษตรกร ประชาชนทั่วไปน้อมนำหลักปรัชญาเศรษฐกิจพอเพียง พัฒนาให้มีการบริหารจัดการน้ำเพื่อการยกระดับคุณภาพชีวิต และสร้างรายได้ ลดความเหลื่อมล้ำในสังคม และแก้ไขปัญหาเรื่องน้ำของประชาชนในพื้นที่จังหวัดร้อยเอ็ด	กองช่าง

ยุทธศาสตร์จังหวัดร้อยเอ็ดที่ 1 พัฒนาและส่งเสริมการเกษตรแบบอัจฉริยะ และอุตสาหกรรมแปรรูป ผลผลิตทางการเกษตร สู่เกษตรมูลค่าสูง

- ยุทธศาสตร์การพัฒนาขององค์กรปกครองส่วนท้องถิ่นในเขตจังหวัดร้อยเอ็ดที่ 3 พัฒนาด้านเศรษฐกิจชุมชนท้องถิ่น

3. ยุทธศาสตร์การพัฒนาด้านเศรษฐกิจ

3.5 แผนงานการเกษตร

แบบ ผ.02

ที่	โครงการ/กิจกรรม	วัตถุประสงค์	เป้าหมาย (ผลผลิตของโครงการ)	งบประมาณ					ตัวชี้วัด (KPI)	ผลที่คาดว่าจะได้รับ	หน่วยงานรับผิดชอบหลัก
				2566 (บาท)	2567 (บาท)	2568 (บาท)	2569 (บาท)	2570 (บาท)			
12	ส่งเสริมการผลิตโคเนื้อคุณภาพจังหวัดร้อยเอ็ด	- เพื่อส่งเสริมและพัฒนาระบบการผลิตโคเนื้อคุณภาพของจังหวัดร้อยเอ็ด - เพื่อส่งเสริมอาชีพการเลี้ยงโคเนื้อ สร้างงาน สร้างรายได้ สร้างทางเลือกให้แก่เกษตรกรเพิ่มมากขึ้น	จัดหาน้ำเชื้อโคเนื้อคุณภาพ อาทิ พันธุ์วากิว เพื่อสร้างทางเลือกใหม่ให้กับเกษตรกรในเขตพื้นที่จังหวัดร้อยเอ็ด ไม่น้อยกว่า 5,000 โด๊ส	1,000,000	1,000,000	-	-	-	จำนวนเกษตรกรผู้เลี้ยงโคเนื้อได้รับการสนับสนุนน้ำเชื้อโคเนื้อสายพันธุ์คุณภาพและสร้างรายได้ให้กับเกษตรกร	- จังหวัดร้อยเอ็ดได้รับการส่งเสริมและพัฒนาระบบการผลิตโคเนื้อคุณภาพ - เกษตรกรได้รับการส่งเสริมอาชีพการเลี้ยงโคเนื้อ สร้างงาน สร้างรายได้ให้แก่เกษตรกรเพิ่มมากขึ้น	กองสวัสดิการสังคม

ยุทธศาสตร์จังหวัดร้อยเอ็ดที่ 1 พัฒนาและส่งเสริมการเกษตรแบบอัจฉริยะ และอุตสาหกรรมแปรรูป ผลผลิตทางการเกษตร สู่เกษตรมูลค่าสูง

- ยุทธศาสตร์การพัฒนาขององค์กรปกครองส่วนท้องถิ่นในเขตจังหวัดร้อยเอ็ดที่ 3 พัฒนาด้านเศรษฐกิจชุมชนท้องถิ่น

3. ยุทธศาสตร์การพัฒนาด้านเศรษฐกิจ

3.5 แผนงานการเกษตร

แบบ ผ.02

ที่	โครงการ/กิจกรรม	วัตถุประสงค์	เป้าหมาย (ผลผลิตของโครงการ)	งบประมาณ					ตัวชี้วัด (KPI)	ผลที่คาดว่าจะได้รับ	หน่วยงานรับผิดชอบหลัก
				2566 (บาท)	2567 (บาท)	2568 (บาท)	2569 (บาท)	2570 (บาท)			
13	ปรับปรุงแหล่งน้ำ	เพื่อให้ประชาชนมีน้ำสำหรับใช้ในการประกอบอาชีพและการเกษตรกรรมอย่างเพียงพอตลอดทั้งปี	- ขุดลอกหนองแวง บ้านดงแดง ม.8 ต.ดงแดง อ.จตุรพักตรพิมาน ขนาดปากกว้าง 10 เมตร ยาว 320 เมตร ลึก 2 เมตร	356,000	-	-	-	-	ระยะทางความยาวของการขุดลอก	ประชาชนมีน้ำใช้เพื่อการประกอบอาชีพและการเกษตรกรรมอย่างเพียงพอตลอดปี ทำให้มีรายได้เพิ่มขึ้น	กองช่าง
14	ปรับปรุงแหล่งน้ำ	”	- ขุดลอกหนองสะเทียง บ้านดงแดง ม.5 ต.ดงแดง อ.จตุรพักตรพิมาน ช่วงที่ 1 ขนาดปากกว้าง 35 เมตร ยาว 145 เมตร ลึก 2 เมตร	518,000	-	-	-	-	”	”	”
15	ปรับปรุงแหล่งน้ำ	”	- ขุดลอกหนองสะเทียง บ้านดงแดง ม.5 ต.ดงแดง อ.จตุรพักตรพิมาน ช่วงที่ 2 ขนาดปากกว้าง 15 เมตร ยาว 150 เมตร ลึก 2 เมตร	98,000	-	-	-	-	”	”	”
16	ปรับปรุงแหล่งน้ำ	”	- ขุดลอกหนองแวงน้อย ม.14 ต.ดงแดง อ.จตุรพักตรพิมาน ขนาดปากกว้าง 62 เมตร ยาว 73 เมตร ลึก 2 เมตร	470,000	-	-	-	-	”	”	”

ยุทธศาสตร์จังหวัดร้อยเอ็ดที่ 1 พัฒนาและส่งเสริมการเกษตรแบบอัจฉริยะ และอุตสาหกรรมแปรรูป ผลผลิตทางการเกษตร สู่เกษตรมูลค่าสูง

- ยุทธศาสตร์การพัฒนาขององค์กรปกครองส่วนท้องถิ่นในเขตจังหวัดร้อยเอ็ดที่ 3 พัฒนาด้านเศรษฐกิจชุมชนท้องถิ่น

3. ยุทธศาสตร์การพัฒนาด้านเศรษฐกิจ

3.5 แผนงานการเกษตร

แบบ ผ.02

ที่	โครงการ/กิจกรรม	วัตถุประสงค์	เป้าหมาย (ผลผลิตของโครงการ)	งบประมาณ					ตัวชี้วัด (KPI)	ผลที่คาดว่าจะได้รับ	หน่วยงานรับผิดชอบหลัก
				2566 (บาท)	2567 (บาท)	2568 (บาท)	2569 (บาท)	2570 (บาท)			
17	ปรับปรุงแหล่งน้ำ	เพื่อให้ประชาชนมีน้ำสำหรับใช้ในการประกอบอาชีพและการเกษตรกรรมอย่างเพียงพอตลอดทั้งปี	- ขุดลอกกุดหล่ม บ้านดอนพระจันทร์ ม.14 ต.พนมไพร อ.พนมไพร ขนาดปากกว้าง 12 เมตร ยาว 800 เมตร ลึก 1.50 เมตร เริ่มต้น 15°40'17.2"N 104°08'39.2"	476,000	-	-	-	-	ระยะทางความยาวของการขุดลอก	ประชาชนมีน้ำใช้เพื่อการประกอบอาชีพและการเกษตรกรรมอย่างเพียงพอตลอดปี ทำให้มีรายได้เพิ่มขึ้น	กองช่าง
18	ปรับปรุงแหล่งน้ำ	”	- ขุดลอกหนองลุมพุก บ้านเกษตรสมบูรณ์ ม.17 ต.พนมไพร อ.พนมไพร ขนาดปากกว้าง 113 เมตร ยาว 115 เมตร ลึก 1.50 เมตร เริ่มต้น 15°42'44.5"N 104°06'41.9"E	499,000	-	-	-	-	”	”	”
19	ปรับปรุงแหล่งน้ำ	”	- ขุดลอกลำห้วยขี้นาค บ้านหนองแวงแห่ ม.3 ต.หนองใหญ่ อ.โพนทอง ขนาดปากกว้าง 5 เมตร ยาว 500 เมตร ลึก 2.50 เมตร เริ่มต้น 16°25'33.9"N 104°01'16.1"E	500,000	-	-	-	-	”	”	”

ยุทธศาสตร์จังหวัดร้อยเอ็ดที่ 1 พัฒนาและส่งเสริมการเกษตรแบบอัจฉริยะ และอุตสาหกรรมแปรรูป ผลผลิตทางการเกษตร สู่เกษตรมูลค่าสูง

- ยุทธศาสตร์การพัฒนาขององค์กรปกครองส่วนท้องถิ่นในเขตจังหวัดร้อยเอ็ดที่ 3 พัฒนาด้านเศรษฐกิจชุมชนท้องถิ่น

3. ยุทธศาสตร์การพัฒนาด้านเศรษฐกิจ

3.5 แผนงานการเกษตร

แบบ ผ.02

ที่	โครงการ/กิจกรรม	วัตถุประสงค์	เป้าหมาย (ผลผลิตของโครงการ)	งบประมาณ					ตัวชี้วัด (KPI)	ผลที่คาดว่าจะได้รับ	หน่วยงานรับผิดชอบหลัก
				2566 (บาท)	2567 (บาท)	2568 (บาท)	2569 (บาท)	2570 (บาท)			
20	ปรับปรุงแหล่งน้ำ	เพื่อให้ประชาชนมีน้ำสำหรับใช้ในการประกอบอาชีพและการเกษตรกรรมอย่างเพียงพอตลอดทั้งปี	- ขุดลอกลำห้วยขี้นาค บ้านหนองแวงแห่ ม.3 ต.หนองใหญ่ อ.โพนทอง ขนาดปากกว้าง 5 เมตร ยาว 500 เมตร ลึก 2.50 เมตร เริ่มต้น 16°25'09.8"N 104°02'03.6"E	500,000	-	-	-	-	ระยะทางความยาวของการขุดลอก	ประชาชนมีน้ำใช้เพื่อการประกอบอาชีพและการเกษตรกรรมอย่างเพียงพอตลอดปี ทำให้มีรายได้เพิ่มขึ้น	กองช่าง
21	ปรับปรุงแหล่งน้ำ	”	- ขุดลอกลำห้วยสมสนุก บ้านโคกล่าม ม.10 ต.หนองใหญ่ อ.โพนทอง ขนาดปากกว้าง 8 เมตร ยาว 720 เมตร ลึก 2.50 เมตร เริ่มต้น 16°25'55.7"N 103°56'35.0"E	700,000	-	-	-	-	”	”	”

ยุทธศาสตร์จังหวัดร้อยเอ็ดที่ 1 พัฒนาและส่งเสริมการเกษตรแบบอัจฉริยะ และอุตสาหกรรมแปรรูป ผลผลิตทางการเกษตร สู่เกษตรมูลค่าสูง

- ยุทธศาสตร์การพัฒนาขององค์กรปกครองส่วนท้องถิ่นในเขตจังหวัดร้อยเอ็ดที่ 3 พัฒนาด้านเศรษฐกิจชุมชนท้องถิ่น

3. ยุทธศาสตร์การพัฒนาด้านเศรษฐกิจ

3.5 แผนงานการเกษตร

แบบ ผ.02

ที่	โครงการ/กิจกรรม	วัตถุประสงค์	เป้าหมาย (ผลผลิตของโครงการ)	งบประมาณ					ตัวชี้วัด (KPI)	ผลที่คาดว่าจะได้รับ	หน่วยงานรับผิดชอบหลัก
				2566 (บาท)	2567 (บาท)	2568 (บาท)	2569 (บาท)	2570 (บาท)			
22	ก่อสร้างฝายน้ำล้นและขุดลอกหน้าฝายห้วยแล้งใหญ่	เพื่อให้ประชาชนมีน้ำสำหรับใช้ในการประกอบอาชีพและการเกษตรกรรมอย่างเพียงพอตลอดทั้งปี	- ก่อสร้างฝายน้ำล้นและขุดลอกหน้าฝายห้วยแล้งใหญ่ ม.1,2,7,9 10 ต.พรมสวรรค์ อ.โพนทอง จำนวน 1 แห่ง ฝายน้ำล้น ขนาดปากกว้าง 30 เมตร พร้อมคันดิน - ขุดลอกขนาดปากกว้าง 60 เมตร ยาว 300 เมตร - ขุดลอกขนาดปากกว้าง 30 เมตร ยาว 300 เมตร - ขุดลอกขนาดปากกว้าง 15 เมตร ยาว 200 เมตร - ขุดลอกขนาดปากกว้าง 10 เมตร ยาว 2,000 เมตร เริ่มต้น 16°13'17.0"N 104°04'19.7"E สิ้นสุด 16°12'11.2"N 104°03'13.6"E	4,000,000	4,000,000	4,000,000	4,000,000	4,000,000	ระยะทางความยาวของก่อสร้าง	ประชาชนมีน้ำใช้เพื่อการประกอบอาชีพและการเกษตรกรรมอย่างเพียงพอตลอดปี ทำให้มีรายได้เพิ่มขึ้น	กองช่าง

ยุทธศาสตร์จังหวัดร้อยเอ็ดที่ 1 พัฒนาและส่งเสริมการเกษตรแบบอัจฉริยะ และอุตสาหกรรมแปรรูป ผลผลิตทางการเกษตร สู่เกษตรมูลค่าสูง

- ยุทธศาสตร์การพัฒนาขององค์กรปกครองส่วนท้องถิ่นในเขตจังหวัดร้อยเอ็ดที่ 3 พัฒนาด้านเศรษฐกิจชุมชนท้องถิ่น

3. ยุทธศาสตร์การพัฒนาด้านเศรษฐกิจ

3.5 แผนงานการเกษตร

แบบ ผ.02

ที่	โครงการ/กิจกรรม	วัตถุประสงค์	เป้าหมาย (ผลผลิตของโครงการ)	งบประมาณ					ตัวชี้วัด (KPI)	ผลที่คาดว่าจะได้รับ	หน่วยงานรับผิดชอบหลัก
				2566 (บาท)	2567 (บาท)	2568 (บาท)	2569 (บาท)	2570 (บาท)			
23	ธนาคารน้ำใต้ดิน (Groundwater Bank) (ระบบปิด)	- เพื่อแก้ไขปัญหาน้ำท่วมขังในพื้นที่ช่วยให้น้ำซึมลงใต้ดินได้ดีขึ้น - เพื่อแก้ไขปัญหาน้ำเค็ม - เพื่อแก้ไขปัญหาน้ำสกปรก	ธนาคารน้ำใต้ดิน (Groundwater Bank) (ระบบปิด) ขนาดกว้าง 5 ม. ยาว 150 ม. ลึก 1.50 เมตร ตามแบบ อบจ.รอ.	4,127,000	4,127,000	4,127,000	4,127,000	4,127,000	จำนวนของการก่อสร้างธนาคารน้ำใต้ดิน (Groundwater Bank (ระบบปิด) (บ่อ)	- สามารถแก้ไขปัญหาน้ำท่วมขังในพื้นที่ได้ - สามารถแก้ไขปัญหาน้ำเค็มได้ - สามารถแก้ไขปัญหาน้ำสกปรกได้	กองป้องกันและบรรเทาสาธารณภัย

ยุทธศาสตร์จังหวัดร้อยเอ็ดที่ 1 พัฒนาและส่งเสริมการเกษตรแบบอัจฉริยะ และอุตสาหกรรมแปรรูป ผลผลิตทางการเกษตร สู่เกษตรมูลค่าสูง

- ยุทธศาสตร์การพัฒนาขององค์กรปกครองส่วนท้องถิ่นในเขตจังหวัดร้อยเอ็ดที่ 3 พัฒนาด้านเศรษฐกิจชุมชนท้องถิ่น

3. ยุทธศาสตร์การพัฒนาด้านเศรษฐกิจ

3.5 แผนงานการเกษตร

แบบ ผ.02

ที่	โครงการ/กิจกรรม	วัตถุประสงค์	เป้าหมาย (ผลผลิตของโครงการ)	งบประมาณ					ตัวชี้วัด (KPI)	ผลที่คาดว่าจะได้รับ	หน่วยงานรับผิดชอบหลัก
				2566 (บาท)	2567 (บาท)	2568 (บาท)	2569 (บาท)	2570 (บาท)			
24	ร้อยเอ็ดเมืองสมุนไพร	- ฝึกอบรมและส่งเสริมกระบวนการเรียนรู้ในด้านสมุนไพรที่มีอยู่ในจังหวัดร้อยเอ็ด - ส่งเสริมการรวมกลุ่มกิจกรรมแลกเปลี่ยนเรียนรู้ประสบการณ์ - เพื่อพัฒนาสมุนไพรให้จังหวัดร้อยเอ็ดเป็นเมืองสมุนไพร	กลุ่มอาชีพ กลุ่มสตรี กลุ่มเกษตร และประชาชนทั่วไป จำนวน 200 คน	590,000	590,000	590,000	590,000	590,000	ร้อยละ 80 ของผู้เข้าร่วมโครงการผ่านการฝึกอบรมตามโครงการ	ผู้เข้าร่วมกิจกรรมมีความรู้ความเข้าใจด้านสมุนไพร มีกิจกรรมแลกเปลี่ยนเรียนรู้ประสบการณ์และสร้างความสามัคคีในกลุ่มสร้างเครือข่ายและสร้างงานสร้างรายได้	- กองสวัสดิการสังคม

ยุทธศาสตร์จังหวัดร้อยเอ็ดที่ 1 พัฒนาและส่งเสริมการเกษตรแบบอัจฉริยะ และอุตสาหกรรมแปรรูป ผลผลิตทางการเกษตร สู่เกษตรมูลค่าสูง

- ยุทธศาสตร์การพัฒนาขององค์กรปกครองส่วนท้องถิ่นในเขตจังหวัดร้อยเอ็ดที่ 3 พัฒนาด้านเศรษฐกิจชุมชนท้องถิ่น

3. ยุทธศาสตร์การพัฒนาด้านเศรษฐกิจ

3.5 แผนงานการเกษตร

แบบ ผ.02

ที่	โครงการ/กิจกรรม	วัตถุประสงค์	เป้าหมาย (ผลผลิตของโครงการ)	งบประมาณ					ตัวชี้วัด (KPI)	ผลที่คาดว่าจะได้รับ	หน่วยงานรับผิดชอบหลัก
				2566 (บาท)	2567 (บาท)	2568 (บาท)	2569 (บาท)	2570 (บาท)			
25	โครงการสถานีพลังงานชุมชน ระบบบริหารจัดการน้ำนาแปลงใหญ่อัจฉริยะด้วยพลังงานทดแทน	เพื่อพัฒนาระบบสูบน้ำและกระจายน้ำด้วยพลังงานแสงอาทิตย์ให้กับกลุ่มเกษตรนาแปลงใหญ่ กลุ่มวิสาหกิจชุมชน ในพื้นที่นำร่อง เพื่อแก้ปัญหาภัยแล้ง ในฤดูฝนทิ้งช่วง และสามารถนำไปติดตั้งได้ทุกที่	ติดตั้งระบบสูบน้ำด้วยพลังงานแสงอาทิตย์จากแหล่งน้ำสาธารณะเพื่อกระจายน้ำให้กับเกษตรกรหรือชุมชนในพื้นที่จังหวัดร้อยเอ็ด	450,000,000	450,000,000	450,000,000	450,000,000	450,000,000	ดำเนินการจำนวน 10 จุด ของการติดตั้งระบบกระจายน้ำด้วยพลังงานแสงอาทิตย์	เกษตรกรได้รับการแก้ปัญหาการขาดแคลนน้ำเพื่อการเกษตรหรือเพื่อการอุปโภคบริโภค โดยใช้เทคโนโลยีการสูบน้ำและมีคุณภาพชีวิตที่ดี แก้ไขปัญหาเรื่องน้ำ มีรายได้เพิ่มขึ้นคุณภาพชีวิตที่ดี - ชุมชนเข้มแข็งพึ่งพาตนเองได้อย่างยั่งยืน	- กองสวัสดิการสังคม -กองช่าง - กองป้องกันและบรรเทาสาธารณภัย

ยุทธศาสตร์จังหวัดร้อยเอ็ดที่ 1 พัฒนาและส่งเสริมการเกษตรแบบอัจฉริยะ และอุตสาหกรรมแปรรูป ผลผลิตทางการเกษตร สู่เกษตรมูลค่าสูง

- ยุทธศาสตร์การพัฒนาขององค์กรปกครองส่วนท้องถิ่นในเขตจังหวัดร้อยเอ็ดที่ 3 พัฒนาด้านเศรษฐกิจชุมชนท้องถิ่น

3. ยุทธศาสตร์การพัฒนาด้านเศรษฐกิจ

3.5 แผนงานการเกษตร

แบบ ผ.02

ที่	โครงการ/กิจกรรม	วัตถุประสงค์	เป้าหมาย (ผลผลิตของโครงการ)	งบประมาณ					ตัวชี้วัด (KPI)	ผลที่คาดว่าจะได้รับ	หน่วยงานรับผิดชอบหลัก
				2566 (บาท)	2567 (บาท)	2568 (บาท)	2569 (บาท)	2570 (บาท)			
26	โครงการระบบสูบน้ำพลังงานแสงอาทิตย์จากบ่อบาดาล	เพื่อพัฒนาระบบสูบน้ำและกระจายน้ำด้วยพลังงานแสงอาทิตย์ให้กับกลุ่มเกษตร กลุ่มวิสาหกิจชุมชนฯลฯ ในพื้นที่นำร่องเพื่อแก้ปัญหาภัยแล้งในฤดูฝนทิ้งช่วงและสามารถนำไปติดตั้งได้ทุกที่	ขุดบ่อบาดาลและติดตั้งระบบสูบน้ำด้วยพลังงานแสงอาทิตย์เพื่อกระจายน้ำให้กับเกษตรกรหรือชุมชนในพื้นที่จังหวัดร้อยเอ็ด	75,000,000	75,000,000	75,000,000	75,000,000	75,000,000	ดำเนินการจำนวนไม่น้อยกว่า 100 จุดของการติดตั้งระบบกระจายน้ำด้วยพลังงานแสงอาทิตย์	- เกษตรกรได้รับการแก้ปัญหาการขาดแคลนน้ำเพื่อการเกษตรหรือเพื่อการอุปโภคบริโภค โดยใช้เทคโนโลยีการสูบน้ำและมีคุณภาพชีวิตที่ดี แก้ไขปัญหาเรื่องน้ำ มีรายได้เพิ่มขึ้น คุณภาพชีวิตที่ดี - ชุมชนเข้มแข็งพึ่งพาตนเองได้อย่างยั่งยืน	- กองป้องกันและบรรเทาสาธารณภัย - กองสวัสดิการสังคม - กองช่าง

ยุทธศาสตร์จังหวัดร้อยเอ็ดที่ 1 พัฒนาและส่งเสริมการเกษตรแบบอัจฉริยะ และอุตสาหกรรมแปรรูป ผลผลิตทางการเกษตร สู่เกษตรมูลค่าสูง

- ยุทธศาสตร์การพัฒนาขององค์กรปกครองส่วนท้องถิ่นในเขตจังหวัดร้อยเอ็ดที่ 3 พัฒนาด้านเศรษฐกิจชุมชนท้องถิ่น

3. ยุทธศาสตร์การพัฒนาด้านเศรษฐกิจ

3.5 แผนงานการเกษตร

แบบ ผ.02

ที่	โครงการ/กิจกรรม	วัตถุประสงค์	เป้าหมาย (ผลผลิตของโครงการ)	งบประมาณ					ตัวชี้วัด (KPI)	ผลที่คาดว่าจะได้รับ	หน่วยงานรับผิดชอบหลัก
				2566 (บาท)	2567 (บาท)	2568 (บาท)	2569 (บาท)	2570 (บาท)			
27	ระบบสูบน้ำอัจฉริยะแบบเคลื่อนที่ เพื่อแก้ปัญหาน้ำท่วมและภัยแล้ง	เพื่อจัดหารถระบบสูบน้ำแบบอัจฉริยะแบบเคลื่อนที่ เพื่อใช้ในการปฏิบัติงานราชการและช่วยเหลือประชาชนในการแก้ปัญหาน้ำท่วมและภัยแล้ง	รถระบบสูบน้ำแบบอัจฉริยะแบบเคลื่อนที่ จำนวน 1 ชุด (รายละเอียดตาม ผ.03)	25,000,000	25,000,000	25,000,000	25,000,000	25,000,000	รถระบบสูบน้ำแบบอัจฉริยะแบบเคลื่อนที่ จำนวน 1 ชุด	เกษตรกรได้รับการแก้ปัญหาการขาดแคลนน้ำเพื่อการเกษตรหรือเพื่อการแก้ปัญหาภัยแล้ง และน้ำท่วม โดยใช้ระบบสูบน้ำแบบอัจฉริยะแบบเคลื่อนที่เทคโนโลยีการสูบน้ำและมีคุณภาพ	- กองป้องกันและบรรเทาสาธารณภัย - กองช่าง - กองสวัสดิการสังคม

ยุทธศาสตร์จังหวัดร้อยเอ็ดที่ 1 พัฒนาและส่งเสริมการเกษตรแบบอัจฉริยะ และอุตสาหกรรมแปรรูป ผลผลิตทางการเกษตร สู่เกษตรมูลค่าสูง

- ยุทธศาสตร์การพัฒนาขององค์กรปกครองส่วนท้องถิ่นในเขตจังหวัดร้อยเอ็ดที่ 3 พัฒนาด้านเศรษฐกิจชุมชนท้องถิ่น

3. ยุทธศาสตร์การพัฒนาด้านเศรษฐกิจ

3.5 แผนงานการเกษตร

แบบ ผ.02

ที่	โครงการ/กิจกรรม	วัตถุประสงค์	เป้าหมาย (ผลผลิตของโครงการ)	งบประมาณ					ตัวชี้วัด (KPI)	ผลที่คาดว่าจะได้รับ	หน่วยงานรับผิดชอบหลัก
				2566 (บาท)	2567 (บาท)	2568 (บาท)	2569 (บาท)	2570 (บาท)			
28	บ่อน้ำบาดาลเพื่อการเกษตรในไร่นาด้วยระบบสูบน้ำพลังแสงอาทิตย์ในพื้นที่จังหวัดร้อยเอ็ด	เพื่อแก้ปัญหาการขาดแคลนน้ำอุปโภคบริโภคและการเกษตร โดยใช้เทคโนโลยีการสูบน้ำด้วยพลังงานแสงอาทิตย์ เพื่อเพิ่มคุณภาพชีวิตให้กับประชาชนในพื้นที่ประสบภัยแล้งได้มีรายได้เพิ่มขึ้นจากการเพาะปลูกพืชผลทางการเกษตร	บ่อน้ำบาดาลเพื่อการเกษตรในไร่นาด้วยระบบสูบน้ำพลังแสงอาทิตย์ในพื้นที่จังหวัดร้อยเอ็ด	11,438,000	11,438,000	11,438,000	11,438,000	11,438,000	จำนวนจุดของบ่อน้ำบาดาลเพื่อการเกษตรในไร่นาด้วยระบบสูบน้ำพลังแสงอาทิตย์ในพื้นที่จังหวัดร้อยเอ็ด	เกษตรกรได้รับการแก้ปัญหาการขาดแคลนน้ำ อุปโภคบริโภคและการเกษตร โดยใช้เทคโนโลยีการสูบน้ำด้วยพลังงานแสงอาทิตย์ เพื่อเพิ่มคุณภาพชีวิตให้กับประชาชนในพื้นที่ประสบภัยแล้งได้มีรายได้เพิ่มขึ้นจากการเพาะปลูกพืชผลทางการเกษตร	- กองป้องกันและบรรเทาสาธารณภัย - กองช่าง

ยุทธศาสตร์จังหวัดร้อยเอ็ดที่ 1 พัฒนาและส่งเสริมการเกษตรแบบอัจฉริยะ และอุตสาหกรรมแปรรูป ผลผลิตทางการเกษตร สู่เกษตรมูลค่าสูง

- ยุทธศาสตร์การพัฒนาขององค์กรปกครองส่วนท้องถิ่นในเขตจังหวัดร้อยเอ็ดที่ 3 พัฒนาด้านเศรษฐกิจชุมชนท้องถิ่น

3. ยุทธศาสตร์การพัฒนาด้านเศรษฐกิจ

3.5 แผนงานการเกษตร

แบบ ผ.02

ที่	โครงการ/กิจกรรม	วัตถุประสงค์	เป้าหมาย (ผลผลิตของโครงการ)	งบประมาณ					ตัวชี้วัด (KPI)	ผลที่คาดว่าจะได้รับ	หน่วยงานรับผิดชอบหลัก
				2566 (บาท)	2567 (บาท)	2568 (บาท)	2569 (บาท)	2570 (บาท)			
29	ระบบกระจายน้ำอัจฉริยะด้วยพลังงานทดแทนในพื้นที่จังหวัดร้อยเอ็ด	- เพื่อแก้ไขปัญหาการขาดแคลนน้ำอุปโภคบริโภคและการเกษตรโดยใช้ระบบกระจายอัจฉริยะด้วยพลังงานทดแทน - เพื่อเพิ่มคุณภาพชีวิตให้กับประชาชนในพื้นที่ประสบภัยแล้งได้มีรายได้เพิ่มขึ้นจากการเพาะปลูกพืชผลทางการเกษตร	จัดทำระบบกระจายน้ำอัจฉริยะด้วยพลังงานทดแทนในพื้นที่จังหวัดร้อยเอ็ด	523,975,000	523,975,000	523,975,000	523,975,000	523,975,000	จำนวนจุดของจัดทำระบบกระจายน้ำอัจฉริยะด้วยพลังงานทดแทนในพื้นที่จังหวัดร้อยเอ็ด	- เกษตรกรได้รับการแก้ปัญหาการขาดแคลนน้ำ อุปโภคบริโภคและการเกษตรโดยใช้ระบบกระจายน้ำอัจฉริยะด้วยพลังงานทดแทนในพื้นที่จังหวัดร้อยเอ็ด - เกษตรกรมีคุณภาพชีวิตที่ดีได้รับการแก้ไขปัญหาเรื่องน้ำมีรายได้เพิ่มมากขึ้นจากการเพาะปลูกพืชผลทางการเกษตร	- กองป้องกันและบรรเทาสาธารณภัย - กองช่าง

ยุทธศาสตร์จังหวัดร้อยเอ็ดที่ 1 พัฒนาและส่งเสริมการเกษตรแบบอัจฉริยะ และอุตสาหกรรมแปรรูป ผลผลิตทางการเกษตร สู่เกษตรมูลค่าสูง

- ยุทธศาสตร์การพัฒนาขององค์กรปกครองส่วนท้องถิ่นในเขตจังหวัดร้อยเอ็ดที่ 3 พัฒนาด้านเศรษฐกิจชุมชนท้องถิ่น

3. ยุทธศาสตร์การพัฒนาด้านเศรษฐกิจ

3.5 แผนงานการเกษตร

แบบ ผ.02

ที่	โครงการ/กิจกรรม	วัตถุประสงค์	เป้าหมาย (ผลผลิตของโครงการ)	งบประมาณ					ตัวชี้วัด (KPI)	ผลที่คาดว่าจะได้รับ	หน่วยงานรับผิดชอบหลัก
				2566 (บาท)	2567 (บาท)	2568 (บาท)	2569 (บาท)	2570 (บาท)			
30	เจาะบ่อ ขุดสระด้วยพลังงานแสงอาทิตย์	- เพื่อแก้ไขปัญหาการขาดแคลนน้ำอุปโภคบริโภคและการเกษตร - เพื่อเพิ่มคุณภาพชีวิตให้กับประชาชนในพื้นที่ประสบภัยแล้งได้มีรายได้เพิ่มขึ้นจากการเพาะปลูกพืชผลทางการเกษตร	เจาะบ่อ ขุดสระด้วยพลังงานแสงอาทิตย์ในพื้นที่จังหวัดร้อยเอ็ด	109,550,000	109,550,000	109,550,000	109,550,000	109,550,000	จำนวนจุดของการเจาะบ่อ ขุดสระด้วยพลังงานแสงอาทิตย์	- เกษตรกรได้รับการแก้ปัญหาการขาดแคลนน้ำอุปโภค บริโภค และการเกษตร - เกษตรกรมีคุณภาพชีวิตที่ดี ได้รับการแก้ไขปัญหาเรื่องน้ำ มีรายได้เพิ่มมากขึ้นจากการเพาะปลูกพืชผลทางการเกษตร	- กองป้องกันและบรรเทาสาธารณภัย - กองช่าง
31	เจาะบ่อบาดาลในเขตพื้นที่จังหวัดร้อยเอ็ด	- เพื่อแก้ไขปัญหาการขาดแคลนน้ำอุปโภคบริโภคและการเกษตร - เพื่อเพิ่มคุณภาพชีวิตให้กับประชาชนในพื้นที่ประสบภัยแล้งได้มีรายได้เพิ่มขึ้นจากการเพาะปลูกพืชผลทางการเกษตร	เจาะบ่อบาดาลในเขตพื้นที่จังหวัดร้อยเอ็ด	30,600,000	30,600,000	30,600,000	30,600,000	30,600,000	จำนวนจุดของการเจาะบ่อบาดาล	- เกษตรกรได้รับการแก้ปัญหาการขาดแคลนน้ำอุปโภค บริโภค และการเกษตร - เกษตรกรมีคุณภาพชีวิตที่ดี ได้รับการแก้ไขปัญหาเรื่องน้ำ มีรายได้เพิ่มมากขึ้นจากการเพาะปลูกพืชผลทางการเกษตร	- กองป้องกันและบรรเทาสาธารณภัย - กองช่าง

ยุทธศาสตร์จังหวัดร้อยเอ็ดที่ 1 พัฒนาและส่งเสริมการเกษตรแบบอัจฉริยะ และอุตสาหกรรมแปรรูป ผลผลิตทางการเกษตร สู่เกษตรมูลค่าสูง

- ยุทธศาสตร์การพัฒนาขององค์กรปกครองส่วนท้องถิ่นในเขตจังหวัดร้อยเอ็ดที่ 3 พัฒนาด้านเศรษฐกิจชุมชนท้องถิ่น

3. ยุทธศาสตร์การพัฒนาด้านเศรษฐกิจ

3.5 แผนงานการเกษตร

แบบ ผ.02

ที่	โครงการ/กิจกรรม	วัตถุประสงค์	เป้าหมาย (ผลผลิตของโครงการ)	งบประมาณ					ตัวชี้วัด (KPI)	ผลที่คาดว่าจะได้รับ	หน่วยงานรับผิดชอบหลัก
				2566 (บาท)	2567 (บาท)	2568 (บาท)	2569 (บาท)	2570 (บาท)			
32	ก่อสร้างฝาย	- เพื่อแก้ไขปัญหาการขาดแคลนน้ำอุปโภคบริโภคและการเกษตร โดยใช้ระบบกระจายอัจฉริยะด้วยพลังงานทดแทน - เพื่อเพิ่มคุณภาพชีวิตให้กับประชาชนในพื้นที่ประสบภัยแล้งได้มีรายได้เพิ่มขึ้นจากการเพาะปลูกพืชผลทางการเกษตร - ชะลอการไหลของน้ำ ลดการชะล้างพังทลายของดิน และกักเก็บตะกอนเพิ่มความชุ่มชื้นให้ผืนป่า ระบบนิเวศดีขึ้น	ก่อสร้างฝายในเขตพื้นที่จังหวัดร้อยเอ็ด	77,974,000	77,974,000	77,974,000	77,974,000	77,974,000	จำนวนจุดของการก่อสร้างฝายในเขตพื้นที่จังหวัดร้อยเอ็ด	- เกษตรกรได้รับการแก้ปัญหาการขาดแคลนน้ำ อุปโภคบริโภคและการเกษตร โดยใช้ระบบกระจายน้ำอัจฉริยะด้วยพลังงานทดแทนในพื้นที่จังหวัดร้อยเอ็ด - เกษตรกรมีคุณภาพชีวิตที่ดี ได้รับการแก้ไขปัญหาเรื่องน้ำมีรายได้เพิ่มมากขึ้นจากการเพาะปลูกพืชผลทางการเกษตร - มีการชะลอการไหลของน้ำ ลดการชะล้างพังทลายของดินและกักเก็บตะกอนเพิ่มความชุ่มชื้นให้ผืนป่า ระบบนิเวศดีขึ้น	- กองป้องกันและบรรเทาสาธารณภัย - กองช่าง

ยุทธศาสตร์จังหวัดร้อยเอ็ดที่ 1 พัฒนาและส่งเสริมการเกษตรแบบอัจฉริยะ และอุตสาหกรรมแปรรูป ผลผลิตทางการเกษตร สู่เกษตรมูลค่าสูง

- ยุทธศาสตร์การพัฒนาขององค์กรปกครองส่วนท้องถิ่นในเขตจังหวัดร้อยเอ็ดที่ 3 พัฒนาด้านเศรษฐกิจชุมชนท้องถิ่น

3. ยุทธศาสตร์การพัฒนาด้านเศรษฐกิจ

3.5 แผนงานการเกษตร

แบบ ผ.02

ที่	โครงการ/กิจกรรม	วัตถุประสงค์	เป้าหมาย (ผลผลิตของโครงการ)	งบประมาณ					ตัวชี้วัด (KPI)	ผลที่คาดว่าจะได้รับ	หน่วยงานรับผิดชอบหลัก
				2566 (บาท)	2567 (บาท)	2568 (บาท)	2569 (บาท)	2570 (บาท)			
33	ขุดลอกแหล่งน้ำในเขตพื้นที่จังหวัดร้อยเอ็ด	- เพื่อแก้ไขปัญหาการขาดแคลนน้ำอุปโภคบริโภคและการเกษตร โดยใช้ระบบกระจายอัจฉริยะด้วยพลังงานทดแทน - เพื่อเพิ่มคุณภาพชีวิตให้กับประชาชนในพื้นที่ประสบภัยแล้งได้มีรายได้เพิ่มขึ้นจากการเพาะปลูกพืชผลทางการเกษตร	ขุดลอกแหล่งน้ำในเขตพื้นที่จังหวัดร้อยเอ็ด	77,974,000	77,974,000	77,974,000	77,974,000	77,974,000	จำนวนจุดของการขุดลอกแหล่งน้ำในเขตพื้นที่จังหวัดร้อยเอ็ด	- เกษตรกรได้รับการแก้ปัญหาการขาดแคลนน้ำ อุปโภคบริโภคและการเกษตร โดยใช้ระบบกระจายน้ำอัจฉริยะด้วยพลังงานทดแทนในพื้นที่จังหวัดร้อยเอ็ด - เกษตรกรมีคุณภาพชีวิตที่ดีได้รับการแก้ไขปัญหาเรื่องน้ำมีรายได้เพิ่มมากขึ้น จากการเพาะปลูกพืชผลทางการเกษตร	- กองป้องกันและบรรเทาสาธารณภัย - กองช่าง

ยุทธศาสตร์จังหวัดร้อยเอ็ดที่ 1 พัฒนาและส่งเสริมการเกษตรแบบอัจฉริยะ และอุตสาหกรรมแปรรูป ผลผลิตทางการเกษตร สู่เกษตรมูลค่าสูง

- ยุทธศาสตร์การพัฒนาขององค์กรปกครองส่วนท้องถิ่นในเขตจังหวัดร้อยเอ็ดที่ 3 พัฒนาด้านเศรษฐกิจชุมชนท้องถิ่น

3. ยุทธศาสตร์การพัฒนาด้านเศรษฐกิจ

3.5 แผนงานการเกษตร

แบบ ผ.02

ที่	โครงการ	วัตถุประสงค์	เป้าหมาย (ผลผลิตของโครงการ)	งบประมาณ					ตัวชี้วัด (KPI)	ผลที่คาดว่าจะได้รับ	หน่วยงานรับผิดชอบหลัก
				2566 (บาท)	2567 (บาท)	2568 (บาท)	2569 (บาท)	2570 (บาท)			
34	ขุดลอก	เพื่อขุดลอกแหล่งน้ำสำหรับอุปโภคและการเกษตรของประชาชนให้มีน้ำใช้อย่างเพียงพอ	ขุดลอกสระน้ำบ้านโนนจำปา หมู่ที่ 10 ตำบลบ้านฝาง อำเภอเกษตรวิสัย จังหวัดร้อยเอ็ด ขนาดกว้าง 62.00 ม. ยาว 177.00 ม. ลึก 1.50 ม. พร้อมลงท่อระบายน้ำ ขนาด 1.00x1.00 ม. จำนวน 6 ท่อน พร้อมดาดคอนกรีต พิกัดที่ตั้ง15°72'43.38"N 103°44'20.65"E	1,200,000	1,200,000	-	-	-	จำนวนแหล่งน้ำที่ได้รับการขุดลอกตามมาตรฐานงานชลประทาน (แห่ง)	ประชาชนมีน้ำใช้อย่างเพียงพอ	กองช่าง
35	ขุดลอก	เพื่อขุดลอกแหล่งน้ำสำหรับอุปโภคและการเกษตรของประชาชนให้มีน้ำใช้อย่างเพียงพอ	ขุดลอกลำน้ำเสียวใหญ่ จากฝายยาง สะพานข้ามลำน้ำเสียว หมู่ที่ 2 บ้านน้ำอ้อม ตำบลน้ำอ้อม ฝั่งตรงข้ามบ้านหนองแวงใหญ่ หมู่ที่ 3 ตำบลเกษตรวิสัย อำเภอเกษตรวิสัย จังหวัดร้อยเอ็ด ปากคลองกว้าง 35.00 ม. ก้นคลองกว้าง 20.00 ม. ปริมาตรดินขุดไม่น้อยกว่า 68,887.50 ลูกบาศก์เมตร พิกัดที่ตั้งเริ่มต้น 15°66'96.12"N 103°52'15.86"E สิ้นสุด 15°65'95.80"N 103°54'61.58"E	3,000,000	3,000,000	-	-	-	จำนวนแหล่งน้ำที่ได้รับการขุดลอกตามมาตรฐานงานชลประทาน (แห่ง)	ประชาชนมีน้ำใช้อย่างเพียงพอ	กองช่าง
36	ขุดลอก	เพื่อขุดลอกแหล่งน้ำสำหรับอุปโภคและการเกษตรของประชาชนให้มีน้ำใช้อย่างเพียงพอ	ขุดลอกห้วยหนองแข้ ตำบลอาจสามารถ อำเภออาจสามารถ จังหวัดร้อยเอ็ด ขนาดกว้าง 7 – 24 ม. ยาว 4,700 ม. ลึกเฉลี่ย 2 ม.พิกัดที่ตั้ง เริ่มต้น 15°85'32.07"N 103°86'43.12"E สิ้นสุด 15°82'44.37"N 103°89'58.74"E	4,416,700	4,416,700	-	-	-	จำนวนแหล่งน้ำที่ได้รับการขุดลอกตามมาตรฐานงานชลประทาน (แห่ง)	ประชาชนมีน้ำใช้อย่างเพียงพอ	กองช่าง

ยุทธศาสตร์จังหวัดร้อยเอ็ดที่ 1 พัฒนาและส่งเสริมการเกษตรแบบอัจฉริยะ และอุตสาหกรรมแปรรูป ผลผลิตทางการเกษตร สู่เกษตรมูลค่าสูง

- ยุทธศาสตร์การพัฒนาขององค์กรปกครองส่วนท้องถิ่นในเขตจังหวัดร้อยเอ็ดที่ 3 พัฒนาด้านเศรษฐกิจชุมชนท้องถิ่น

3. ยุทธศาสตร์การพัฒนาด้านเศรษฐกิจ

3.5 แผนงานการเกษตร

แบบ ผ.02

ที่	โครงการ	วัตถุประสงค์	เป้าหมาย (ผลผลิตของโครงการ)	งบประมาณ 2566 (บาท)	2567 (บาท)	2568 (บาท)	2569 (บาท)	2570 (บาท)	ตัวชี้วัด (KPI)	ผลที่คาดว่าจะได้รับ	หน่วยงานรับผิดชอบหลัก
37	ขุดลอก	เพื่อขุดลอกแหล่งน้ำสำหรับอุปโภคและการเกษตรของประชาชนให้มีน้ำใช้อย่างเพียงพอ	ขุดลอกลำห้วยตาแหลวตอนล่าง บ้านโคกสะอาด หมู่ที่ 5 - บ้านโคกกลาง หมู่ที่ 7 ตำบลนาอุดม อำเภอโพนทอง จังหวัดร้อยเอ็ด ขนาดกว้าง 16.00 ม. ยาว 2,000 ม. ลึกเฉลี่ย 2.50 ม. ปริมาตรดินขุดไม่น้อยกว่า 57,500 ลูกบาศก์เมตร พิกัดที่ตั้ง เริ่มต้น18°03'36.2"N 103°78'50.4"E สิ้นสุด 18°01'99.1"N 103°77'66.5"E	2,200,000	2,200,000	-	-	-	จำนวนแหล่งน้ำที่ได้รับการขุดลอกตามมาตรฐานงานชลประทาน (แห่ง)	ประชาชนมีน้ำใช้อย่างเพียงพอ	กองช่าง
38	ขุดลอก	เพื่อขุดลอกแหล่งน้ำสำหรับอุปโภคและการเกษตรของประชาชนให้มีน้ำใช้อย่างเพียงพอ	ขุดลอกลำห้วยอีด้วง บ้านโนนสว่าง หมู่ที่ 4 – บ้านหนองม่วง หมู่ที่ 6 ตำบลนาอุดม อำเภอโพนทอง จังหวัดร้อยเอ็ด กว้าง 10.00 ม. ยาว 1,500 ม. ลึกเฉลี่ย 1.50 ม. ปริมาตรดินขุดไม่น้อยกว่า 12,675 ลูกบาศก์เมตรพิกัดที่ตั้ง เริ่มต้น 18°02'87.6"N 103°79'86.1"E สิ้นสุด18°01'99.5"N 103°79'12.7"E	550,000	550,000	-	-	-	จำนวนแหล่งน้ำที่ได้รับการขุดลอกตามมาตรฐานงานชลประทาน (แห่ง)	ประชาชนมีน้ำใช้อย่างเพียงพอ	กองช่าง

ยุทธศาสตร์จังหวัดร้อยเอ็ดที่ 1 พัฒนาและส่งเสริมการเกษตรแบบอัจฉริยะ และอุตสาหกรรมแปรรูป ผลผลิตทางการเกษตร สู่เกษตรมูลค่าสูง

- ยุทธศาสตร์การพัฒนาขององค์กรปกครองส่วนท้องถิ่นในเขตจังหวัดร้อยเอ็ดที่ 3 พัฒนาด้านเศรษฐกิจชุมชนท้องถิ่น

3. ยุทธศาสตร์การพัฒนาด้านเศรษฐกิจ

3.5 แผนงานการเกษตร

แบบ ผ.02

ที่	โครงการ	วัตถุประสงค์	เป้าหมาย (ผลผลิตของโครงการ)	งบประมาณ					ตัวชี้วัด (KPI)	ผลที่คาดว่าจะได้รับ	หน่วยงานรับผิดชอบหลัก
				2566 (บาท)	2567 (บาท)	2568 (บาท)	2569 (บาท)	2570 (บาท)			
39	ขุดลอก	เพื่อขุดลอกแหล่งน้ำสำหรับอุปโภคและการเกษตรของประชาชนให้มีน้ำใช้อย่างเพียงพอ	ขุดลอกอ่างเก็บน้ำด่านสามัคคี บ้านบึงอุดม หมู่ที่ 9 ตำบลนาอุดม อำเภอโพนทอง จังหวัดร้อยเอ็ด ปริมาตรดินขุดไม่น้อยกว่า 226,000 ลูกบาศก์เมตร พิกัดที่ตั้ง 18°07'27.9"N 103°78'59.3"E	23,080,000	23,080,000	-	-	-	จำนวนแหล่งน้ำที่ได้รับการขุดลอกตามมาตรฐานงานชลประทาน (แห่ง)	ประชาชนมีน้ำใช้อย่างเพียงพอ	กองช่าง
40	ขุดลอก	เพื่อขุดลอกแหล่งน้ำสำหรับอุปโภคและการเกษตรของประชาชนให้มีน้ำใช้อย่างเพียงพอ	ขุดลอกลำห้วยหมาจู บ้านโพธิ์กลาง หมู่ที่ 3 ตำบลเชียงขวัญ - ลำห้วยใหญ่ บ้านวังปากบุ่ง หมู่ที่ 1 ตำบลพระธาตุ อำเภอเชียงขวัญ จังหวัดร้อยเอ็ด กว้าง 30.00 ม. ยาว 3,000 ม. ลึก 1.20 ม. พิกัดที่ตั้ง เริ่มต้น 16°18'74"N 103°73'87"E สิ้นสุด 16°17'78"N 103°75'37"E	2,386,000	2,386,000	-	-	-	จำนวนแหล่งน้ำที่ได้รับการขุดลอกตามมาตรฐานงานชลประทาน (แห่ง)	ประชาชนมีน้ำใช้อย่างเพียงพอ	กองช่าง

ยุทธศาสตร์จังหวัดร้อยเอ็ดที่ 1 พัฒนาและส่งเสริมการเกษตรแบบอัจฉริยะ และอุตสาหกรรมแปรรูป ผลผลิตทางการเกษตร สู่เกษตรมูลค่าสูง

- ยุทธศาสตร์การพัฒนาขององค์กรปกครองส่วนท้องถิ่นในเขตจังหวัดร้อยเอ็ดที่ 3 พัฒนาด้านเศรษฐกิจชุมชนท้องถิ่น

3. ยุทธศาสตร์การพัฒนาด้านเศรษฐกิจ

3.5 แผนงานการเกษตร

แบบ ผ.02

ที่	โครงการ	วัตถุประสงค์	เป้าหมาย (ผลผลิตของโครงการ)	งบประมาณ					ตัวชี้วัด (KPI)	ผลที่คาดว่าจะได้รับ	หน่วยงานรับผิดชอบหลัก
				2566 (บาท)	2567 (บาท)	2568 (บาท)	2569 (บาท)	2570 (บาท)			
41	ขุดลอก	เพื่อขุดลอกแหล่งน้ำสำหรับอุปโภคและการเกษตรของประชาชนให้มีน้ำใช้อย่างเพียงพอ	ขุดลอกลำห้วยโปร่งคอม บ้านใหม่ยิ่งเจริญ หมู่ที่ 12 ตำบลวังสามัคคี อำเภอโพนทอง จังหวัดร้อยเอ็ด ขนาดปากกว้าง 13 – 15 ม. ยาว 600 ม. ปริมาตรดินขุดไม่น้อยกว่า 13,260 ลูกบาศก์เมตร พิกัดที่ตั้ง เริ่มต้น 16°16'34.8"N 104°03'46.0"E สิ้นสุด 16°16'50.8"N 104°03'09.2"E	480,000	480,000	-	-	-	จำนวนแหล่งน้ำที่ได้รับการขุดลอกตามมาตรฐานงานชลประทาน (แห่ง)	ประชาชนมีน้ำใช้อย่างเพียงพอ	กองช่าง
42	ขุดลอก	เพื่อขุดลอกแหล่งน้ำสำหรับอุปโภคและการเกษตรของประชาชนให้มีน้ำใช้อย่างเพียงพอ	ขุดลอกลำห้วยผักหนาม บ้านใหม่โชคชัย หมู่ที่ 6 ตำบลวังสามัคคี อำเภอโพนทอง จังหวัดร้อยเอ็ด ขนาดปากกว้าง 9 - 11 ม. ยาว 850 ม. ปริมาตรดินขุดไม่น้อยกว่า 13,260 ลูกบาศก์เมตร พิกัดที่ตั้ง เริ่มต้น 16°17'17.2"N 104°03'04.8"E สิ้นสุด 16°17'22.5"N 104°02'40.4"E	470,000	470,000	-	-	-	จำนวนแหล่งน้ำที่ได้รับการขุดลอกตามมาตรฐานงานชลประทาน (แห่ง)	ประชาชนมีน้ำใช้อย่างเพียงพอ	กองช่าง

ยุทธศาสตร์จังหวัดร้อยเอ็ดที่ 1 พัฒนาและส่งเสริมการเกษตรแบบอัจฉริยะ และอุตสาหกรรมแปรรูป ผลผลิตทางการเกษตร สู่เกษตรมูลค่าสูง

- ยุทธศาสตร์การพัฒนาขององค์กรปกครองส่วนท้องถิ่นในเขตจังหวัดร้อยเอ็ดที่ 3 พัฒนาด้านเศรษฐกิจชุมชนท้องถิ่น

3. ยุทธศาสตร์การพัฒนาด้านเศรษฐกิจ

3.5 แผนงานการเกษตร

แบบ ผ.02

ที่	โครงการ	วัตถุประสงค์	เป้าหมาย (ผลผลิตของโครงการ)	งบประมาณ					ตัวชี้วัด (KPI)	ผลที่คาดว่าจะได้รับ	หน่วยงานรับผิดชอบหลัก
				2566 (บาท)	2567 (บาท)	2568 (บาท)	2569 (บาท)	2570 (บาท)			
43	ขุดลอก	เพื่อขุดลอกแหล่งน้ำสำหรับอุปโภคและการเกษตรของประชาชนให้มีน้ำใช้อย่างเพียงพอ	ขุดลอกห้วยหนองฮูตอนล่าง หมู่ที่ 11,2,10,14 ตำบลดงสิงห์ อำเภอจังหาร จังหวัดร้อยเอ็ด ขนาดกว้าง 13 – 15 ม. ยาว 4,140 ม. ลึก 2 ม. พิกัดที่ตั้ง เริ่มต้น 16°17'13.10"N 103°58'63.83"E สิ้นสุด 16°15'27.37"N 103°55'91.69"E	4,517,000	4,517,000	-	-	-	จำนวนแหล่งน้ำที่ได้รับการขุดลอกตามมาตรฐานงานชลประทาน (แห่ง)	ประชาชนมีน้ำใช้อย่างเพียงพอ	กองช่าง
44	ขุดลอก	เพื่อขุดลอกแหล่งน้ำสำหรับอุปโภคและการเกษตรของประชาชนให้มีน้ำใช้อย่างเพียงพอ	ขุดลอกหนองเลิงเปลือย บ้านโคกล่าม หมู่ที่ 7,18 ตำบลดงสิงห์ อำเภอจังหาร จังหวัดร้อยเอ็ด กว้าง 95 ม. ยาว 190.50 ม. ลึก 2.5 ม. พิกัดที่ตั้ง 16°19'54.16"N 103°56'81.02"E	2,933,000	2,933,000	-	-	-	จำนวนแหล่งน้ำที่ได้รับการขุดลอกตามมาตรฐานงานชลประทาน (แห่ง)	ประชาชนมีน้ำใช้อย่างเพียงพอ	กองช่าง

ยุทธศาสตร์จังหวัดร้อยเอ็ดที่ 1 พัฒนาและส่งเสริมการเกษตรแบบอัจฉริยะ และอุตสาหกรรมแปรรูป ผลผลิตทางการเกษตร สู่เกษตรมูลค่าสูง

- ยุทธศาสตร์การพัฒนาขององค์กรปกครองส่วนท้องถิ่นในเขตจังหวัดร้อยเอ็ดที่ 3 พัฒนาด้านเศรษฐกิจชุมชนท้องถิ่น

3. ยุทธศาสตร์การพัฒนาด้านเศรษฐกิจ

3.5 แผนงานการเกษตร

แบบ ผ.02

ที่	โครงการ	วัตถุประสงค์	เป้าหมาย (ผลผลิตของโครงการ)	งบประมาณ					ตัวชี้วัด (KPI)	ผลที่คาดว่าจะได้รับ	หน่วยงานรับผิดชอบหลัก
				2566 (บาท)	2567 (บาท)	2568 (บาท)	2569 (บาท)	2570 (บาท)			
45	ขุดลอก	เพื่อขุดลอกแหล่งน้ำสำหรับอุปโภคและการเกษตรของประชาชนให้มีน้ำใช้อย่างเพียงพอ	ขุดลอกคลองกุดพิมาน บ้านค้อ หมู่ที่ 2 ตำบลศรีโคตร อำเภอจตุรพักตรพิมาน จังหวัดร้อยเอ็ด ขนาดกว้าง 8.00 ม. ยาว 2,400 ม. ลึก 1.50 ม. พิกัดที่ตั้ง เริ่มต้น 15°77'23.65"N 103°56'65.97"E สิ้นสุด 15°80'53.58"N 103°57'10.99"E	855,000	855,000	-	-	-	จำนวนแหล่งน้ำที่ได้รับการขุดลอกตามมาตรฐานงานชลประทาน (แห่ง)	ประชาชนมีน้ำใช้อย่างเพียงพอ	กองช่าง
46	ขุดลอก	เพื่อขุดลอกแหล่งน้ำสำหรับอุปโภคและการเกษตรของประชาชนให้มีน้ำใช้อย่างเพียงพอ	ขุดลอกหนองคู บ้านหนองบัวใหญ่ หมู่ที่ 4 ตำบลโคกสว่าง อำเภอพนมไพร จังหวัดร้อยเอ็ด ขุดลอกปรับแต่งคันคูพื้นที่ 24,528 ตร.ม. ลึกเฉลี่ย 1.50 ม. พิกัดที่ตั้ง 15°65'69.48"N 104°04'26.71"E	1,358,100	1,358,100	-	-	-	จำนวนแหล่งน้ำที่ได้รับการขุดลอกตามมาตรฐานงานชลประทาน (แห่ง)	ประชาชนมีน้ำใช้อย่างเพียงพอ	กองช่าง

ยุทธศาสตร์จังหวัดร้อยเอ็ดที่ 1 พัฒนาและส่งเสริมการเกษตรแบบอัจฉริยะ และอุตสาหกรรมแปรรูป ผลผลิตทางการเกษตร สู่เกษตรมูลค่าสูง

- ยุทธศาสตร์การพัฒนาขององค์กรปกครองส่วนท้องถิ่นในเขตจังหวัดร้อยเอ็ดที่ 3 พัฒนาด้านเศรษฐกิจชุมชนท้องถิ่น

3. ยุทธศาสตร์การพัฒนาด้านเศรษฐกิจ

3.5 แผนงานการเกษตร

แบบ ผ.02

ที่	โครงการ	วัตถุประสงค์	เป้าหมาย (ผลผลิตของโครงการ)	งบประมาณ					ตัวชี้วัด (KPI)	ผลที่คาดว่าจะได้รับ	หน่วยงานรับผิดชอบหลัก
				2566 (บาท)	2567 (บาท)	2568 (บาท)	2569 (บาท)	2570 (บาท)			
47	ขุดลอก	เพื่อขุดลอกแหล่งน้ำสำหรับอุปโภคและการเกษตรของประชาชนให้มีน้ำใช้อย่างเพียงพอ	ขุดลอกบึงฮี บ้านดอนแดง หมู่ที่ 1,13 ตำบลแสนสุข อำเภอพนมไพร จังหวัดร้อยเอ็ด ขนาดกว้าง 100 ม. ยาว 200 ม. ลึก 2 ม. พิกัดที่ตั้ง เริ่มต้น 15°75'43.71"N 104°09'52.50"E สิ้นสุด 15°75'42.40"N 104°09'34.08"E	1,547,000	1,547,000	-	-	-	จำนวนแหล่งน้ำที่ได้รับการขุดลอกตามมาตรฐานงานชลประทาน (แห่ง)	ประชาชนมีน้ำใช้อย่างเพียงพอ	กองช่าง
48	ปรับปรุงสถานีสูบน้ำด้วยไฟฟ้า	เพื่อปรับปรุงสถานีสูบน้ำด้วยไฟฟ้าสำหรับอุปโภคและการเกษตรของประชาชนให้มีน้ำใช้อย่างเพียงพอ	ปรับปรุงสถานีสูบน้ำด้วยไฟฟ้าบ้านแห่ 3 บ้านแห่ หมู่ที่ 9 ตำบลนาเลิง อำเภอเสลภูมิ จังหวัดร้อยเอ็ด - ปรับปรุงสถานีสูบน้ำด้วยไฟฟ้าพร้อมอุปกรณ์ 1 สถานี - ปรับปรุงคลองส่งน้ำดาดคอนกรีต ยาว 1,000 ม. พิกัดที่ตั้ง 15°59'16.11"N 103°56'9.10"E	2,390,000	2,390,000	-	-	-	จำนวนสถานีสูบน้ำที่ได้รับการปรับปรุงตามมาตรฐานงานชลประทาน (แห่ง)	ประชาชนมีน้ำใช้อย่างเพียงพอ	กองช่าง

ยุทธศาสตร์จังหวัดร้อยเอ็ดที่ 1 พัฒนาและส่งเสริมการเกษตรแบบอัจฉริยะ และอุตสาหกรรมแปรรูป ผลผลิตทางการเกษตร สู่เกษตรมูลค่าสูง

- ยุทธศาสตร์การพัฒนาขององค์กรปกครองส่วนท้องถิ่นในเขตจังหวัดร้อยเอ็ดที่ 3 พัฒนาด้านเศรษฐกิจชุมชนท้องถิ่น

3. ยุทธศาสตร์การพัฒนาด้านเศรษฐกิจ

3.5 แผนงานการเกษตร

แบบ ผ.02

ที่	โครงการ	วัตถุประสงค์	เป้าหมาย (ผลผลิตของโครงการ)	งบประมาณ					ตัวชี้วัด (KPI)	ผลที่คาดว่าจะได้รับ	หน่วยงานรับผิดชอบหลัก
				2566 (บาท)	2567 (บาท)	2568 (บาท)	2569 (บาท)	2570 (บาท)			
49	ก่อสร้างฝายชะลอน้ำลำห้วยเชียงขวัญ	เพื่อก่อสร้างฝายชะลอน้ำสำหรับอุปโภคและการเกษตรของประชาชนให้มีน้ำใช้อย่างเพียงพอ	ก่อสร้างฝายชะลอน้ำลำห้วยเชียงขวัญ บ้านโพธิ์กลาง หมู่ที่ 3 ตำบลเชียงขวัญ อำเภอเชียงขวัญ จังหวัดร้อยเอ็ด ขนาดกว้าง 4.00 ม. ยาว 30.00 ม. สูง 2.00 ม. พิกัดที่ตั้ง 16°17'25"N 103°74'44"E	3,000,000	3,000,000	-	-	-	จำนวนก่อสร้างฝายชะลอน้ำที่ได้รับการก่อสร้างตามมาตรฐานงานชลประทาน (แห่ง)	ประชาชนมีน้ำใช้อย่างเพียงพอ	กองช่าง
50	ขุดลอก	เพื่อขุดลอกแหล่งน้ำสำหรับอุปโภคและการเกษตรของประชาชนให้มีน้ำใช้อย่างเพียงพอ	ขุดลอกลำห้วยเอียด บ้านโพธิ์กลาง หมู่ที่ ๓ ตำบลเชียงขวัญ - ลำห้วยใหญ่ บ้านวังปากบุ่ง หมู่ที่ ๑ ตำบลพระธาตุ อำเภอเชียงขวัญ จังหวัดร้อยเอ็ด กว้าง 20.00 ม. ยาว 640.00 ม. ลึก 1.20 ม. พิกัดที่ตั้ง เริ่มต้น 16°18'74"N 103°73'87"E สิ้นสุด 16°18'30"N 103°75'93"E	344,000	344,000	-	-	-	จำนวนแหล่งน้ำที่ได้รับการขุดลอกตามมาตรฐานงานชลประทาน (แห่ง)	ประชาชนมีน้ำใช้อย่างเพียงพอ	กองช่าง

ยุทธศาสตร์จังหวัดร้อยเอ็ดที่ 1 พัฒนาและส่งเสริมการเกษตรแบบอัจฉริยะ และอุตสาหกรรมแปรรูป ผลผลิตทางการเกษตร สู่เกษตรมูลค่าสูง

- ยุทธศาสตร์การพัฒนาขององค์กรปกครองส่วนท้องถิ่นในเขตจังหวัดร้อยเอ็ดที่ 3 พัฒนาด้านเศรษฐกิจชุมชนท้องถิ่น

3. ยุทธศาสตร์การพัฒนาด้านเศรษฐกิจ

3.5 แผนงานการเกษตร

แบบ ผ.02

ที่	โครงการ/กิจกรรม	วัตถุประสงค์	เป้าหมาย (ผลผลิตของโครงการ)	งบประมาณ					ตัวชี้วัด (KPI)	ผลที่คาดว่าจะได้รับ	หน่วยงานรับผิดชอบหลัก
				2566 (บาท)	2567 (บาท)	2568 (บาท)	2569 (บาท)	2570 (บาท)			
51	สนับสนุนการดำเนินงานหมู่บ้านปศุสัตว์ องค์การบริหารส่วนจังหวัดร้อยเอ็ด	เพื่อส่งเสริมสนับสนุนการดำเนินงานหมู่บ้านปศุสัตว์ องค์การบริหารส่วนจังหวัดร้อยเอ็ด สร้างงาน สร้างรายได้ และเป็นศูนย์เรียนรู้การดำเนินการเกษตรอินทรีย์ครบวงจร	จัดทำหมู่บ้านปศุสัตว์ จัดหาที่ดินโดยก่อสร้างสาธารณูปโภค สาธารณูปการและค่าใช้จ่ายอื่น ๆ ในการดำเนินการของหมู่บ้านปศุสัตว์ องค์การบริหารส่วนจังหวัดร้อยเอ็ด จำนวน 1 แห่ง	5,000,000	5,000,000	5,000,000	5,000,000	5,000,000	ก่อสร้างหมู่บ้าน จำนวน 1 แห่ง	ได้หมู่บ้านปศุสัตว์ องค์การบริหารหารส่วนจังหวัดร้อยเอ็ด และเป็นศูนย์เรียนรู้การทำเกษตรอินทรีย์ครบวงจร สามารถทำให้ประชาชนมีอาชีพและรายได้เพิ่มขึ้น	- สำนักปลัดองค์การบริหารส่วนจังหวัด - กองสวัสดิการสังคม - กองช่าง
รวมทั้งสิ้น 51 โครงการ				1,480,521,800	1,476,404,800	1,420,678,000	1,420,678,000	1,420,678,000			

ยุทธศาสตร์จังหวัดร้อยเอ็ดที่ 3 พัฒนาคนทุกช่วงวัยและระบบนิเวศสนับสนุน (Ecosystem) เพื่อลดปัญหาความยากจน ความเหลื่อมล้ำ มีคุณภาพชีวิต

- ยุทธศาสตร์การพัฒนาขององค์กรปกครองส่วนท้องถิ่นในเขตจังหวัดร้อยเอ็ดที่ 1 พัฒนาด้านโครงสร้างพื้นฐาน

4. ยุทธศาสตร์การพัฒนาด้านทรัพยากรธรรมชาติและสิ่งแวดล้อม

4.1 แผนงานสาธารณสุข

แบบ ผ.02

ที่	โครงการ/กิจกรรม	วัตถุประสงค์	เป้าหมาย (ผลผลิตของโครงการ)	งบประมาณ					ตัวชี้วัด (KPI)	ผลที่คาดว่าจะได้รับ	หน่วยงานรับผิดชอบหลัก
				2566 (บาท)	2567 (บาท)	2568 (บาท)	2569 (บาท)	2570 (บาท)			
1	ก่อสร้างระบบบำบัดสิ่งปฏิกูลตามแนวพระราชดำริ	เพื่อก่อสร้างระบบบำบัดสิ่งปฏิกูลตามแนวพระราชดำริ ขนาด 10 ลูกบาศก์เมตรต่อวัน	ก่อสร้างระบบบำบัดสิ่งปฏิกูลตามแนวพระราชดำริในพื้นที่จังหวัดร้อยเอ็ด ปีละ 1 แห่ง	5,500,000	5,500,000	5,500,000	5,500,000	5,500,000	ก่อสร้างระบบบำบัดสิ่งปฏิกูลได้มาตรฐานตามแบบกรมอนามัย (แห่ง)	มีสถานที่บำบัดสิ่งปฏิกูลอย่างถูกต้องตามหลักวิชาการ มีคุณภาพสิ่งแวดล้อมดีขึ้นป้องกันการเกิดโรคที่เกิดจากสิ่งปฏิกูล	- กองสาธารณสุข - กองช่าง
2	สร้างความรู้ความเข้าใจในการจัดการขยะอันตรายชุมชน	เพื่อสร้างความรู้ความเข้าใจในการจัดการขยะอันตรายชุมชนให้แก่ผู้บริหารเจ้าหน้าที่องค์กรปกครองส่วนท้องถิ่นและประชาชนทั่วไป เช่น การฝึกอบรม การจัดทำสื่อประชาสัมพันธ์ เป็นต้น	ผู้บริหาร เจ้าหน้าที่องค์กรปกครองส่วนท้องถิ่นและประชาชนทั่วไป	50,000	50,000	50,000	50,000	50,000	แบบประเมินความพึงพอใจ	ผู้บริหาร เจ้าหน้าที่องค์กรปกครองส่วนท้องถิ่นและประชาชนทั่วไปมีความรู้เรื่องขยะอันตรายชุมชนเพิ่มขึ้น สามารถจัดการขยะอันตรายชุมชนได้	- กองสาธารณสุข

ยุทธศาสตร์จังหวัดร้อยเอ็ดที่ 3 พัฒนาคนทุกช่วงวัยและระบบนิเวศสนับสนุน (Ecosystem) เพื่อลดปัญหาความยากจน ความเหลื่อมล้ำ มีคุณภาพชีวิต

- ยุทธศาสตร์การพัฒนาขององค์กรปกครองส่วนท้องถิ่นในเขตจังหวัดร้อยเอ็ดที่ 1 พัฒนาด้านโครงสร้างพื้นฐาน

4. ยุทธศาสตร์การพัฒนาด้านทรัพยากรธรรมชาติและสิ่งแวดล้อม

4.1 แผนงานสาธารณสุข

แบบ ผ.02

ที่	โครงการ/กิจกรรม	วัตถุประสงค์	เป้าหมาย (ผลผลิตของโครงการ)	งบประมาณ					ตัวชี้วัด (KPI)	ผลที่คาดว่าจะได้รับ	หน่วยงานรับผิดชอบหลัก
				2566 (บาท)	2567 (บาท)	2568 (บาท)	2569 (บาท)	2570 (บาท)			
3	การจัดการขยะอันตรายชุมชนจังหวัดร้อยเอ็ด	เพื่อกำจัดขยะอันตรายชุมชนในพื้นที่จังหวัดร้อยเอ็ด	อปท.ในจังหวัดร้อยเอ็ดมีการรวบรวมขยะอันตรายชุมชนมาจัดการอย่างถูกหลักวิชาการ ปีละ 1 ครั้ง จำนวน 20 ตัน	1,000,000	1,000,000	1,000,000	1,000,000	1,000,000	ปริมาณขยะอันตรายชุมชนที่รวบรวมได้	ขยะอันตรายชุมชนได้รับการจัดการอย่างถูกหลักวิชาการ ประชาชนมีคุณภาพชีวิตที่ดีปลอดภัยจากสารพิษที่อาจตกค้างจากขยะอันตรายชุมชน	- กองสาธารณสุข
รวมทั้งสิ้น 3 โครงการ				6,550,000	6,550,000	6,550,000	6,550,000	6,550,000			

ยุทธศาสตร์จังหวัดร้อยเอ็ดที่ 4 เสริมสร้างความสดดุลทรัพยากรธรรมชาติและสิ่งแวดล้อม พร้อมรับการเปลี่ยนแปลงของสภาพภูมิอากาศและระบบเศรษฐกิจแบบ BCG อย่างยั่งยืน

- ยุทธศาสตร์การพัฒนาขององค์กรปกครองส่วนท้องถิ่นในเขตจังหวัดร้อยเอ็ดที่ 1 พัฒนาด้านโครงสร้างพื้นฐาน

4. ยุทธศาสตร์การพัฒนาด้านทรัพยากรธรรมชาติและสิ่งแวดล้อม

4.2 แผนงานการเกษตร

แบบ ผ.02

ที่	โครงการ/กิจกรรม	วัตถุประสงค์	เป้าหมาย (ผลผลิตของโครงการ)	งบประมาณ					ตัวชี้วัด (KPI)	ผลที่คาดว่าจะได้รับ	หน่วยงานรับผิดชอบหลัก
				2566 (บาท)	2567 (บาท)	2568 (บาท)	2569 (บาท)	2570 (บาท)			
1	ปลูกป่าคืนสู่ธรรมชาติในพื้นที่จังหวัดร้อยเอ็ด	- เพื่อเพิ่มพื้นที่ปลูกไม้เศรษฐกิจตามแผนพัฒนาเศรษฐกิจและสังคมแห่งชาติ - เพื่อช่วยลดภาวะโลกร้อนได้อย่างรวดเร็ว รวมถึงการแก้ไขปัญหาหมอกควัน - เพื่อส่งเสริมให้ประชาชนปลูกไม้เศรษฐกิจเพื่อใช้สอย การผลิตไม้ขายสร้างรายได้ เป็นอาชีพตามหลักปรัชญาเศรษฐกิจพอเพียง	ประชาชนในพื้นที่จังหวัดร้อยเอ็ด	2,000,000	2,000,000	2,000,000	2,000,000	2,000,000	จังหวัดร้อยเอ็ดมีพื้นที่ป่าไม้เพิ่มมากขึ้น (ต้น/ไร่)	- มีพื้นที่ป่าไม้เพิ่มมากขึ้นและมีการอนุรักษ์ธรรมชาติและสิ่งแวดล้อมอย่างยั่งยืน - ลดภาวะโลกร้อนได้อย่างรวดเร็วรวมถึงการแก้ไขปัญหาหมอกควัน - เกิดการส่งเสริมให้ประชาชนในพื้นที่ได้ปลูกไม้เศรษฐกิจ เพื่อใช้สอย การผลิตไม้ขาย สร้างรายได้ให้ประชาชนในพื้นที่จังหวัดร้อยเอ็ดเพิ่มมากขึ้น	กองป้องกันและบรรเทาสาธารณภัย
2	ฝึกอบรมอาสาสมัครอนุรักษ์ทรัพยากรธรรมชาติและสิ่งแวดล้อม	เพื่อปลูกจิตสำนึกของประชาชนให้รู้สึกหวงแหนและอนุรักษ์ทรัพยากรธรรมชาติและสิ่งแวดล้อมในชุมชน	ประชาชนในพื้นที่จังหวัดร้อยเอ็ดที่เข้ารับการฝึกอบรมตามโครงการอบรมอาสาสมัครอนุรักษ์ทรัพยากรธรรมชาติและสิ่งแวดล้อม	200,000	200,000	200,000	200,000	200,000	จำนวนผู้ที่เข้ารับการฝึกอบรมอาสาสมัครอนุรักษ์ทรัพยากรธรรมชาติและสิ่งแวดล้อม (คน)	ประชาชนกลุ่มเป้าหมายมีความรู้สึกหวงแหนและอนุรักษ์ทรัพยากรธรรมชาติและสิ่งแวดล้อมในชุมชนมากขึ้น	กองป้องกันและบรรเทาสาธารณภัย
รวมทั้งสิ้น 2 โครงการ				2,200,000	2,200,000	2,200,000	2,200,000	2,200,000			

ยุทธศาสตร์จังหวัดร้อยเอ็ดที่ 3 พัฒนาคนทุกช่วงวัยและระบบนิเวศสนับสนุน (Ecosystem) เพื่อลดปัญหาความยากจน ความเหลื่อมล้ำ มีคุณภาพชีวิตที่ดี

- ยุทธศาสตร์การพัฒนาขององค์กรปกครองส่วนท้องถิ่นในเขตจังหวัดร้อยเอ็ดที่ 2 พัฒนาด้านคุณภาพชีวิตและสังคม

5. ยุทธศาสตร์การพัฒนาด้านการศึกษา ศาสนาและวัฒนธรรม

5.1 แผนงานการศึกษา

แบบ ผ.02

ที่	โครงการ/กิจกรรม	วัตถุประสงค์	เป้าหมาย (ผลผลิตของโครงการ)	งบประมาณ					ตัวชี้วัด (KPI)	ผลที่คาดว่าจะได้รับ	หน่วยงานรับผิดชอบหลัก
				2566 (บาท)	2567 (บาท)	2568 (บาท)	2569 (บาท)	2570 (บาท)			
1	ส่งเสริมศักยภาพการจัดการศึกษาของโรงเรียนขี้เหล็กพิทยาคม	เพื่อส่งเสริมศักยภาพการจัดการศึกษาของโรงเรียนขี้เหล็กพิทยาคม	ส่งเสริมศักยภาพการจัดการศึกษาของโรงเรียนขี้เหล็กพิทยาคม รายละเอียด ดังนี้ - การบริหารจัดการและพัฒนาศักยภาพทางการศึกษา (2,000,000 บาท) - จัดหา ปรับปรุง ซ่อมแซม และบำรุงรักษาทรัพย์สิน (2,000,000 บาท) - ค่าปัจจัยพื้นฐานสำหรับนักเรียนยากจน (250,000 บาท) - การจัดการศึกษาตั้งแต่ระดับอนุบาลจนจบการศึกษาขั้นพื้นฐาน ประกอบด้วย 1. ค่าจัดการเรียนการสอน 2. ค่าเครื่องแบบนักเรียน 3. ค่าหนังสือเรียน 4. ค่าอุปกรณ์การเรียน 5. ค่ากิจกรรมพัฒนาคุณภาพผู้เรียน (1,400,000 บาท) - การพัฒนาการจัดการศึกษาโดยใช้โรงเรียนเป็นฐานในการพัฒนาท้องถิ่น (SBMLD) (500,000 บาท)	6,535,000	6,585,000	6,685,000	6,685,000	6,685,000	- จำนวนของผู้ที่ได้รับประโยชน์ (ราย)	โรงเรียนขี้เหล็กพิทยาคม ได้รับการส่งเสริมศักยภาพการจัดการศึกษาได้อย่างมีคุณภาพและได้มาตรฐาน	โรงเรียนขี้เหล็กพิทยาคม

ยุทธศาสตร์จังหวัดร้อยเอ็ดที่ 3 พัฒนาคนทุกช่วงวัยและระบบนิเวศสนับสนุน (Ecosystem) เพื่อลดปัญหาความยากจน ความเหลื่อมล้ำ มีคุณภาพชีวิตที่ดี

- ยุทธศาสตร์การพัฒนาขององค์กรปกครองส่วนท้องถิ่นในเขตจังหวัดร้อยเอ็ดที่ 2 พัฒนาด้านคุณภาพชีวิตและสังคม

5. ยุทธศาสตร์การพัฒนาด้านการศึกษา ศาสนาและวัฒนธรรม

5.1 แผนงานการศึกษา

แบบ ผ.02

ที่	โครงการ/กิจกรรม	วัตถุประสงค์	เป้าหมาย (ผลผลิตของโครงการ)	งบประมาณ					ตัวชี้วัด (KPI)	ผลที่คาดว่าจะได้รับ	หน่วยงานรับผิดชอบหลัก
				2566 (บาท)	2567 (บาท)	2568 (บาท)	2569 (บาท)	2570 (บาท)			
1	ส่งเสริมศักยภาพการจัดการศึกษาของโรงเรียนขี้เหล็กพิทยาคม (ต่อ)	เพื่อส่งเสริมศักยภาพการจัดการศึกษาของโรงเรียนขี้เหล็กพิทยาคม	- ปรับปรุงหลักสูตรสถานศึกษา (20,000) - การพัฒนาแหล่งเรียนรู้ในโรงเรียน (50,000 บาท) - กิจกรรมรักการอ่านในสถานศึกษาขององค์กรปกครองส่วนท้องถิ่น (50,000 บาท) - รณรงค์ป้องกันยาเสพติดในสถานศึกษา (15,000 บาท) - ส่งเสริมการจัดกระบวนการเรียนการสอนการบริหารตามหลักปรัชญาเศรษฐกิจพอเพียง (100,000 บาท) - กิจกรรมของศูนย์การเรียนรู้ด้านการท่องเที่ยวในสถานศึกษา (50,000) - ปรับปรุงห้องสมุด (100,000 บาท)						จำนวนของผู้ที่ได้รับประโยชน์ (ราย)	โรงเรียนขี้เหล็กพิทยาคม ได้รับการส่งเสริมศักยภาพการจัดการศึกษาได้อย่างมีคุณภาพและได้มาตรฐาน	โรงเรียนขี้เหล็กพิทยาคม

ยุทธศาสตร์จังหวัดร้อยเอ็ดที่ 3 พัฒนาคนทุกช่วงวัยและระบบนิเวศสนับสนุน (Ecosystem) เพื่อลดปัญหาความยากจน ความเหลื่อมล้ำ มีคุณภาพชีวิตที่ดี

- ยุทธศาสตร์การพัฒนาขององค์กรปกครองส่วนท้องถิ่นในเขตจังหวัดร้อยเอ็ดที่ 2 พัฒนาด้านคุณภาพชีวิตและสังคม

5. ยุทธศาสตร์การพัฒนาด้านการศึกษา ศาสนาและวัฒนธรรม

5.1 แผนงานการศึกษา

แบบ ผ.02

ที่	โครงการ/กิจกรรม	วัตถุประสงค์	เป้าหมาย (ผลผลิตของโครงการ)	งบประมาณ					ตัวชี้วัด (KPI)	ผลที่คาดว่าจะได้รับ	หน่วยงานรับผิดชอบหลัก
				2566 (บาท)	2567 (บาท)	2568 (บาท)	2569 (บาท)	2570 (บาท)			
2	ส่งเสริมศักยภาพการจัดการศึกษาของโรงเรียนกีฬาองค์การบริหารส่วนจังหวัดร้อยเอ็ด	เพื่อส่งเสริมศักยภาพการจัดการศึกษาของโรงเรียนกีฬาองค์การบริหารส่วนจังหวัดร้อยเอ็ด	ส่งเสริมศักยภาพการจัดการศึกษาของโรงเรียนกีฬาองค์การบริหารส่วนจังหวัดร้อยเอ็ด รายละเอียด ดังนี้ - การบริหารจัดการและพัฒนาศักยภาพทางการศึกษา (2,000,000 บาท) - จัดหา ปรับปรุง ซ่อมแซม และบำรุงรักษาทรัพย์สิน (2,000,000 บาท) - ค่าปัจจัยพื้นฐานสำหรับนักเรียนยากจน (250,000 บาท) - การจัดการศึกษาตั้งแต่ระดับอนุบาลจนจบการศึกษาขั้นพื้นฐาน ประกอบด้วย 1. ค่าจัดการเรียนการสอน 2. ค่าเครื่องแบบนักเรียน 3. ค่าหนังสือเรียน 4. ค่าอุปกรณ์การเรียน 5. ค่ากิจกรรมพัฒนาคุณภาพผู้เรียน (1,400,000 บาท) - การพัฒนาการจัดการศึกษาโดยใช้โรงเรียนเป็นฐานในการพัฒนาท้องถิ่น (SBMLD) (500,000 บาท)	16,817,150	16,867,150	16,967,150	16,967,150	16,967,150	- จำนวนของผู้ที่ได้รับประโยชน์ (ราย)	โรงเรียนกีฬาองค์การบริหารส่วนจังหวัดร้อยเอ็ดได้รับการส่งเสริมศักยภาพการจัดการศึกษาได้อย่างมีคุณภาพและได้มาตรฐาน	โรงเรียนกีฬาองค์การบริหารส่วนจังหวัดร้อยเอ็ด

ยุทธศาสตร์จังหวัดร้อยเอ็ดที่ 3 พัฒนาคนทุกช่วงวัยและระบบนิเวศสนับสนุน (Ecosystem) เพื่อลดปัญหาความยากจน ความเหลื่อมล้ำ มีคุณภาพชีวิตที่ดี

- ยุทธศาสตร์การพัฒนาขององค์กรปกครองส่วนท้องถิ่นในเขตจังหวัดร้อยเอ็ดที่ 2 พัฒนาด้านคุณภาพชีวิตและสังคม

5. ยุทธศาสตร์การพัฒนาด้านการศึกษา ศาสนาและวัฒนธรรม

5.1 แผนงานการศึกษา

แบบ ผ.02

ที่	โครงการ/กิจกรรม	วัตถุประสงค์	เป้าหมาย (ผลผลิตของโครงการ)	งบประมาณ					ตัวชี้วัด (KPI)	ผลที่คาดว่าจะได้รับ	หน่วยงานรับผิดชอบหลัก
				2566 (บาท)	2567 (บาท)	2568 (บาท)	2569 (บาท)	2570 (บาท)			
2	ส่งเสริมศักยภาพการจัดการศึกษาของโรงเรียนกีฬาองค์การบริหารส่วนจังหวัดร้อยเอ็ด (ต่อ)	เพื่อส่งเสริมศักยภาพการจัดการศึกษาของโรงเรียนกีฬาองค์การบริหารส่วนจังหวัดร้อยเอ็ด	- ปรับปรุงหลักสูตรสถานศึกษา (20,000) - การพัฒนาแหล่งเรียนรู้ในโรงเรียน (50,000 บาท) - กิจกรรมรักการอ่านในสถานศึกษาขององค์กรปกครองส่วนท้องถิ่น (50,000 บาท) - รณรงค์ป้องกันยาเสพติดในสถานศึกษา (15,000 บาท) - ส่งเสริมการจัดกระบวนการเรียนการสอนการบริหารตามหลักปรัชญาเศรษฐกิจพอเพียง (100,000 บาท) - กิจกรรมของศูนย์การเรียนรู้ด้านการท่องเที่ยวในสถานศึกษา (50,000) - ปรับปรุงห้องสมุด (100,000 บาท) - ค่าวัสดุกีฬา อุปกรณ์สำหรับการฝึกซ้อม ฝึกทักษะในด้านกีฬา (400,000 บาท) - ค่าอาหารเสริม (นม) (1,437,150 บาท) - ค่าจ้างเหมาประกอบอาหารนักเรียน (6,435,000 บาท) - ค่าชุดแต่งกายนักเรียน (450,000 บาท) - ค่าใช้จ่ายในการส่งนักเรียนเข้าร่วมการแข่งขัน (1,400,000 บาท) - ค่าจ้างเหมาทำความสะอาด (160,000 บาท)						จำนวนของผู้ที่ได้รับประโยชน์ (ราย)	โรงเรียนกีฬาองค์การบริหารส่วนจังหวัดร้อยเอ็ดได้รับการส่งเสริมศักยภาพการจัดการศึกษาได้อย่างมีคุณภาพและได้มาตรฐาน	โรงเรียนกีฬาองค์การบริหารส่วนจังหวัดร้อยเอ็ด

ยุทธศาสตร์จังหวัดร้อยเอ็ดที่ 3 พัฒนาคนทุกช่วงวัยและระบบนิเวศสนับสนุน (Ecosystem) เพื่อลดปัญหาความยากจน ความเหลื่อมล้ำ มีคุณภาพชีวิตที่ดี

- ยุทธศาสตร์การพัฒนาขององค์กรปกครองส่วนท้องถิ่นในเขตจังหวัดร้อยเอ็ดที่ 2 พัฒนาด้านคุณภาพชีวิตและสังคม

5. ยุทธศาสตร์การพัฒนาด้านการศึกษา ศาสนาและวัฒนธรรม

5.1 แผนงานการศึกษา

แบบ ผ.02

ที่	โครงการ/กิจกรรม	วัตถุประสงค์	เป้าหมาย (ผลผลิตของโครงการ)	งบประมาณ					ตัวชี้วัด (KPI)	ผลที่คาดว่าจะได้รับ	หน่วยงานรับผิดชอบหลัก
				2566 (บาท)	2567 (บาท)	2568 (บาท)	2569 (บาท)	2570 (บาท)			
3	ส่งเสริมศักยภาพการจัดการศึกษาของโรงเรียนโพธิ์ทองพิทยาคม	เพื่อส่งเสริมศักยภาพการจัดการศึกษาของโรงเรียนโพธิ์ทองพิทยาคม	ส่งเสริมศักยภาพการจัดการศึกษาของโรงเรียนโพธิ์ทองพิทยาคม รายละเอียดดังนี้ - การบริหารจัดการและพัฒนาศักยภาพทางการศึกษา (2,000,000 บาท) - จัดหา ปรับปรุง ซ่อมแซม และบำรุงรักษาทรัพย์สิน (2,000,000 บาท) - ค่าปัจจัยพื้นฐานสำหรับนักเรียนยากจน (250,000 บาท) - การจัดการศึกษาตั้งแต่ระดับอนุบาลจนจบการศึกษาขั้นพื้นฐาน ประกอบด้วย 1. ค่าจัดการเรียนการสอน 2. ค่าเครื่องแบบนักเรียน 3. ค่าหนังสือเรียน 4. ค่าอุปกรณ์การเรียน 5. ค่ากิจกรรมพัฒนาคุณภาพผู้เรียน (1,400,000 บาท) - การพัฒนาการจัดการศึกษาโดยใช้โรงเรียนเป็นฐานในการพัฒนาท้องถิ่น (SBMLD) (500,000 บาท)	6,535,000	6,585,000	6,685,000	6,685,000	6,685,000	- จำนวนของผู้ที่ได้รับประโยชน์ (ราย)	โรงเรียนโพธิ์ทองพิทยาคมได้รับการส่งเสริมศักยภาพการจัดการศึกษาได้อย่างมีคุณภาพและได้มาตรฐาน	โรงเรียนโพธิ์ทองพิทยาคม

ยุทธศาสตร์จังหวัดร้อยเอ็ดที่ 3 พัฒนาคนทุกช่วงวัยและระบบนิเวศสนับสนุน (Ecosystem) เพื่อลดปัญหาความยากจน ความเหลื่อมล้ำ มีคุณภาพชีวิตที่ดี

- ยุทธศาสตร์การพัฒนาขององค์กรปกครองส่วนท้องถิ่นในเขตจังหวัดร้อยเอ็ดที่ 2 พัฒนาด้านคุณภาพชีวิตและสังคม

5. ยุทธศาสตร์การพัฒนาด้านการศึกษา ศาสนาและวัฒนธรรม

5.1 แผนงานการศึกษา

แบบ ผ.02

ที่	โครงการ/กิจกรรม	วัตถุประสงค์	เป้าหมาย (ผลผลิตของโครงการ)	งบประมาณ					ตัวชี้วัด (KPI)	ผลที่คาดว่าจะได้รับ	หน่วยงานรับผิดชอบหลัก
				2566 (บาท)	2567 (บาท)	2568 (บาท)	2569 (บาท)	2570 (บาท)			
3	ส่งเสริมศักยภาพการจัดการศึกษาของโรงเรียนโพธิ์ทองพิทยาคม (ต่อ)	เพื่อส่งเสริมศักยภาพการจัดการศึกษาของโรงเรียนโพธิ์ทองพิทยาคม	- ปรับปรุงหลักสูตรสถานศึกษา (20,000) - การพัฒนาแหล่งเรียนรู้ในโรงเรียน (50,000 บาท) - กิจกรรมรักการอ่านในสถานศึกษาขององค์กรปกครองส่วนท้องถิ่น (50,000 บาท) - รณรงค์ป้องกันยาเสพติดในสถานศึกษา (15,000 บาท) - ส่งเสริมการจัดกระบวนการเรียนการสอนการบริหารตามหลักปรัชญาเศรษฐกิจพอเพียง (100,000 บาท) - กิจกรรมของศูนย์การเรียนรู้ด้านการท่องเที่ยวในสถานศึกษา (50,000) - ปรับปรุงห้องสมุด (100,000 บาท)						จำนวนของผู้ที่ได้รับประโยชน์ (ราย)	โรงเรียนโพธิ์ทองพิทยาคมได้รับการส่งเสริมศักยภาพการจัดการศึกษาได้อย่างมีคุณภาพและได้มาตรฐาน	โรงเรียนโพธิ์ทองพิทยาคม

ยุทธศาสตร์จังหวัดร้อยเอ็ดที่ 3 พัฒนาคนทุกช่วงวัยและระบบนิเวศสนับสนุน (Ecosystem) เพื่อลดปัญหาความยากจน ความเหลื่อมล้ำ มีคุณภาพชีวิตที่ดี

- ยุทธศาสตร์การพัฒนาขององค์กรปกครองส่วนท้องถิ่นในเขตจังหวัดร้อยเอ็ดที่ 2 พัฒนาด้านคุณภาพชีวิตและสังคม

5. ยุทธศาสตร์การพัฒนาด้านการศึกษา ศาสนาและวัฒนธรรม

5.1 แผนงานการศึกษา

แบบ ผ.02

ที่	โครงการ/กิจกรรม	วัตถุประสงค์	เป้าหมาย (ผลผลิตของโครงการ)	งบประมาณ					ตัวชี้วัด (KPI)	ผลที่คาดว่าจะได้รับ	หน่วยงานรับผิดชอบหลัก
				2566 (บาท)	2567 (บาท)	2568 (บาท)	2569 (บาท)	2570 (บาท)			
4	ส่งเสริมศักยภาพการจัดการศึกษาของโรงเรียนทุ่งกุลาประชานุสรณ์	เพื่อส่งเสริมศักยภาพการจัดการศึกษาของโรงเรียนทุ่งกุลาประชานุสรณ์	ส่งเสริมศักยภาพการจัดการศึกษาของโรงเรียนทุ่งกุลาประชานุสรณ์ รายละเอียดดังนี้ - การบริหารจัดการและพัฒนาศักยภาพทางการศึกษา (2,000,000 บาท) - จัดหา ปรับปรุง ซ่อมแซม และบำรุงรักษาทรัพย์สิน (2,000,000 บาท) - ค่าปัจจัยพื้นฐานสำหรับนักเรียนยากจน (250,000 บาท) - การจัดการศึกษาตั้งแต่ระดับอนุบาลจนจบการศึกษาขั้นพื้นฐาน ประกอบด้วย 1. ค่าจัดการเรียนการสอน 2. ค่าเครื่องแบบนักเรียน 3. ค่าหนังสือเรียน 4. ค่าอุปกรณ์การเรียน 5. ค่ากิจกรรมพัฒนาคุณภาพผู้เรียน (1,400,000 บาท) - การพัฒนาการจัดการศึกษาโดยใช้โรงเรียนเป็นฐานในการพัฒนาท้องถิ่น (SBMLD) (500,000 บาท)	6,535,000	6,585,000	6,685,000	6,685,000	6,685,000	- จำนวนของผู้ที่ได้รับประโยชน์ (ราย)	โรงเรียนทุ่งกุลาประชานุสรณ์ได้รับการส่งเสริมศักยภาพการจัดการศึกษาได้อย่างมีคุณภาพและได้มาตรฐาน	โรงเรียนทุ่งกุลาประชานุสรณ์

ยุทธศาสตร์จังหวัดร้อยเอ็ดที่ 3 พัฒนาคนทุกช่วงวัยและระบบนิเวศสนับสนุน (Ecosystem) เพื่อลดปัญหาความยากจน ความเหลื่อมล้ำ มีคุณภาพชีวิตที่ดี

- ยุทธศาสตร์การพัฒนาขององค์กรปกครองส่วนท้องถิ่นในเขตจังหวัดร้อยเอ็ดที่ 2 พัฒนาด้านคุณภาพชีวิตและสังคม

5. ยุทธศาสตร์การพัฒนาด้านการศึกษา ศาสนาและวัฒนธรรม

5.1 แผนงานการศึกษา

แบบ ผ.02

ที่	โครงการ/กิจกรรม	วัตถุประสงค์	เป้าหมาย (ผลผลิตของโครงการ)	งบประมาณ					ตัวชี้วัด (KPI)	ผลที่คาดว่าจะได้รับ	หน่วยงานรับผิดชอบหลัก
				2566 (บาท)	2567 (บาท)	2568 (บาท)	2569 (บาท)	2570 (บาท)			
4	ส่งเสริมศักยภาพการจัดการศึกษาของโรงเรียนทุ่งกุลาประชานุสรณ์ (ต่อ)	เพื่อส่งเสริมศักยภาพการจัดการศึกษาของโรงเรียนทุ่งกุลาประชานุสรณ์	- ปรับปรุงหลักสูตรสถานศึกษา (20,000) - การพัฒนาแหล่งเรียนรู้ในโรงเรียน (50,000 บาท) - กิจกรรมรักการอ่านในสถานศึกษาขององค์กรปกครองส่วนท้องถิ่น (50,000 บาท) - รณรงค์ป้องกันยาเสพติดในสถานศึกษา (15,000 บาท) - ส่งเสริมการจัดกระบวนการเรียนการสอนการบริหารตามหลักปรัชญาเศรษฐกิจพอเพียง (100,000 บาท) - กิจกรรมของศูนย์การเรียนรู้ด้านการท่องเที่ยวในสถานศึกษา (50,000) - ปรับปรุงห้องสมุด (100,000 บาท)						จำนวนของผู้ที่ได้รับประโยชน์ (ราย)	โรงเรียนทุ่งกุลาประชานุสรณ์ได้รับการส่งเสริมศักยภาพการจัดการศึกษาได้อย่างมีคุณภาพและได้มาตรฐาน	โรงเรียนทุ่งกุลาประชานุสรณ์

ยุทธศาสตร์จังหวัดร้อยเอ็ดที่ 3 พัฒนาคนทุกช่วงวัยและระบบนิเวศสนับสนุน (Ecosystem) เพื่อลดปัญหาความยากจน ความเหลื่อมล้ำ มีคุณภาพชีวิตที่ดี

- ยุทธศาสตร์การพัฒนาขององค์กรปกครองส่วนท้องถิ่นในเขตจังหวัดร้อยเอ็ดที่ 2 พัฒนาด้านคุณภาพชีวิตและสังคม

5. ยุทธศาสตร์การพัฒนาด้านการศึกษา ศาสนาและวัฒนธรรม

5.1 แผนงานการศึกษา

แบบ ผ.02

ที่	โครงการ/กิจกรรม	วัตถุประสงค์	เป้าหมาย (ผลผลิตของโครงการ)	งบประมาณ					ตัวชี้วัด (KPI)	ผลที่คาดว่าจะได้รับ	หน่วยงานรับผิดชอบหลัก
				2566 (บาท)	2567 (บาท)	2568 (บาท)	2569 (บาท)	2570 (บาท)			
5	การมอบทุนการศึกษาสำหรับนักศึกษาและการให้ความช่วยเหลือนักเรียน	- เพื่อส่งเสริมให้นักเรียนนักศึกษาที่ยากจนและด้อยโอกาสได้รับโอกาสทางการศึกษา - เพื่อเสริมสร้างความเข้าใจเกี่ยวกับการให้ทุนและการให้ความช่วยเหลือแก่ผู้ที่มีส่วนเกี่ยวข้อง	- ผู้เข้าร่วมงานประกอบด้วย นักเรียน นักศึกษา ผู้รับมอบทุนและรับความช่วยเหลือ คณะครู ผู้ปกครอง คณะผู้บริหาร เจ้าหน้าที่องค์การบริหารส่วนจังหวัดร้อยเอ็ด 1,000 คน - ผู้ปกครอง นักเรียน และแขกที่เข้าร่วมงานพึงพอใจในการจัดพิธีมอบทุนการศึกษาสำหรับนักศึกษาและการให้ความช่วยเหลือนักเรียนขององค์การบริหารส่วนจังหวัดร้อยเอ็ด	70,000	70,000	70,000	70,000	70,000	ร้อยละ 80 ของผู้เข้าร่วมโครงการพึงพอใจในการจัดทำพิธีมอบทุนการศึกษาสำหรับนักศึกษาและการให้ความช่วยเหลือนักเรียน	- นักเรียน นักศึกษาซึ่งเป็นผู้ยากจนหรือผู้ด้อยโอกาสได้รับความช่วยเหลือค่าใช้จ่ายที่จำเป็นในการศึกษา - ผู้ปกครองนักเรียนนักศึกษาในจังหวัดร้อยเอ็ดที่ขาดแคลนทุนทรัพย์ได้รับความช่วยเหลือ - นักเรียน นักศึกษาในจังหวัดร้อยเอ็ดได้รับโอกาสทางการศึกษาที่สูงขึ้น - นักเรียน นักศึกษาได้รับการส่งเสริมให้มีความรู้ความสามารถไปใช้ในการพัฒนาคุณภาพชีวิตให้ดีขึ้น สามารถเข้าถึงปัจจัยพื้นฐานในการดำรงชีวิตได้	กองการศึกษาศาสนาและวัฒนธรรม

ยุทธศาสตร์จังหวัดร้อยเอ็ดที่ 3 พัฒนาคนทุกช่วงวัยและระบบนิเวศสนับสนุน (Ecosystem) เพื่อลดปัญหาความยากจน ความเหลื่อมล้ำ มีคุณภาพชีวิตที่ดี

- ยุทธศาสตร์การพัฒนาขององค์กรปกครองส่วนท้องถิ่นในเขตจังหวัดร้อยเอ็ดที่ 2 พัฒนาด้านคุณภาพชีวิตและสังคม

5. ยุทธศาสตร์การพัฒนาด้านการศึกษา ศาสนาและวัฒนธรรม

5.1 แผนงานการศึกษา

แบบ ผ.02

ที่	โครงการ/กิจกรรม	วัตถุประสงค์	เป้าหมาย (ผลผลิตของโครงการ)	งบประมาณ					ตัวชี้วัด (KPI)	ผลที่คาดว่าจะได้รับ	หน่วยงานรับผิดชอบหลัก
				2566 (บาท)	2567 (บาท)	2568 (บาท)	2569 (บาท)	2570 (บาท)			
6	ทุนการศึกษาสำหรับนักศึกษาและการให้ความช่วยเหลือนักเรียน	- เพื่อให้ความช่วยเหลือค่าใช้จ่ายที่จำเป็นในการศึกษาแก่นักเรียนนักศึกษา ซึ่งเป็นผู้ยากจนหรือผู้ด้อยโอกาสในจังหวัดร้อยเอ็ด - เพื่อเป็นการช่วยเหลือผู้ปกครองนักเรียนนักศึกษาในจังหวัดร้อยเอ็ดที่ขาดแคลนทุนทรัพย์ - เพื่อเป็นการส่งเสริมให้นักเรียน นักศึกษาในจังหวัดร้อยเอ็ดได้รับโอกาสทางการศึกษาที่สูงขึ้น - เพื่อเป็นการส่งเสริมและพัฒนานักเรียนนักศึกษาให้มีความรู้ความสามารถนำไปใช้ในการพัฒนาคุณภาพชีวิตและยกระดับคุณภาพชีวิตประชาชนในพื้นที่จังหวัดร้อยเอ็ดให้ดีขึ้น	- ด้านปริมาณ นักเรียน นักศึกษาได้รับทุนการศึกษาและการให้ความช่วยเหลือ - ด้านคุณภาพ นักเรียน นักศึกษาซึ่งเป็นผู้ยากจนหรือผู้ด้อยโอกาสมีการศึกษาที่สูงขึ้นสามารถนำไปใช้ในการพัฒนาคุณภาพชีวิตให้ดีขึ้น	5,000,000	5,000,000	5,000,000	5,000,000	5,000,000	ร้อยละ 80 ของผู้เข้าร่วมโครงการได้รับทุนการศึกษาสำหรับนักศึกษาและการให้ความช่วยเหลือนักเรียน	- นักเรียน นักศึกษาซึ่งเป็นผู้ยากจนหรือด้อยโอกาสได้รับความช่วยเหลือค่าใช้จ่ายที่จำเป็นในการศึกษา - ผู้ปกครองนักเรียนนักศึกษาในจังหวัดร้อยเอ็ดที่ขาดแคลนทุนทรัพย์ได้รับความช่วยเหลือ - นักเรียน นักศึกษาในจังหวัดร้อยเอ็ดได้รับโอกาสทางการศึกษาที่สูงขึ้น - นักเรียน นักศึกษาได้รับการส่งเสริมพัฒนาให้มีความรู้ความสามารถนำไปใช้ในการพัฒนาคุณภาพชีวิตให้ดีขึ้นสามารถเข้าถึงปัจจัยพื้นฐานในการดำรงชีวิตได้	กองการศึกษาศาสนาและวัฒนธรรม

ยุทธศาสตร์จังหวัดร้อยเอ็ดที่ 3 พัฒนาคนทุกช่วงวัยและระบบนิเวศสนับสนุน (Ecosystem) เพื่อลดปัญหาความยากจน ความเหลื่อมล้ำ มีคุณภาพชีวิตที่ดี

- ยุทธศาสตร์การพัฒนาขององค์กรปกครองส่วนท้องถิ่นในเขตจังหวัดร้อยเอ็ดที่ 2 พัฒนาด้านคุณภาพชีวิตและสังคม

5. ยุทธศาสตร์การพัฒนาด้านการศึกษา ศาสนาและวัฒนธรรม

5.1 แผนงานการศึกษา

แบบ ผ.02

ที่	โครงการ/กิจกรรม	วัตถุประสงค์	เป้าหมาย (ผลผลิตของโครงการ)	งบประมาณ					ตัวชี้วัด (KPI)	ผลที่คาดว่าจะได้รับ	หน่วยงานรับผิดชอบหลัก
				2566 (บาท)	2567 (บาท)	2568 (บาท)	2569 (บาท)	2570 (บาท)			
7	พัฒนาผลสัมฤทธิ์ทางวิชาการของผู้เรียนจังหวัดร้อยเอ็ด	เพื่อเพิ่มผลสัมฤทธิ์ของผู้เรียนในจังหวัดร้อยเอ็ด	จ้างครูหรือวิทยากรเพื่อจัดการเรียนการสอนในโรงเรียนในสังกัด สพฐ.จังหวัดร้อยเอ็ด	2,160,000	2,160,000	2,160,000	2,160,000	2,160,000	- ผู้มีส่วนเกี่ยวข้องมีความพึงพอใจ - ร้อยละ 50 ของนักเรียนกลุ่มเป้าหมายมีผลสัมฤทธิ์ในรายวิชาที่ได้รับจัดสรรครูสูงขึ้น	ระดับผลสัมฤทธิ์โดยรวมของจังหวัดร้อยเอ็ดอยู่ในเกณฑ์ที่สูงขึ้นเมื่อเทียบกับผลสัมฤทธิ์ในระดับชาติ	กองการศึกษาศาสนาและวัฒนธรรม

ยุทธศาสตร์จังหวัดร้อยเอ็ดที่ 3 พัฒนาคนทุกช่วงวัยและระบบนิเวศสนับสนุน (Ecosystem) เพื่อลดปัญหาความยากจน ความเหลื่อมล้ำ มีคุณภาพชีวิตที่ดี

- ยุทธศาสตร์การพัฒนาขององค์กรปกครองส่วนท้องถิ่นในเขตจังหวัดร้อยเอ็ดที่ 2 พัฒนาด้านคุณภาพชีวิตและสังคม

5. ยุทธศาสตร์การพัฒนาด้านการศึกษา ศาสนาและวัฒนธรรม

5.1 แผนงานการศึกษา

ที่	โครงการ/กิจกรรม	วัตถุประสงค์	เป้าหมาย (ผลผลิตของโครงการ)	งบประมาณ					ตัวชี้วัด (KPI)	ผลที่คาดว่าจะได้รับ	หน่วยงานรับผิดชอบหลัก
				2566 (บาท)	2567 (บาท)	2568 (บาท)	2569 (บาท)	2570 (บาท)			
8	ส่งเสริมกิจกรรมพัฒนาผู้เรียนและนันทนาการ	- เพื่อส่งเสริมให้ผู้เรียนได้รับพัฒนาความรู้ความสามารถของตนเองตามศักยภาพ ได้เรียนรู้ประสบการณ์การทำงานร่วมกันเป็นกลุ่ม ได้รู้จักการเสียสละ และเป็นผู้บำเพ็ญประโยชน์ต่อสังคม - เพื่อส่งเสริมสนับสนุนการจัดกิจกรรมพัฒนาผู้เรียนของนักเรียน ครูและบุคลากรทางการศึกษาโรงเรียนในสังกัดองค์การบริหารส่วนจังหวัดร้อยเอ็ด ให้เป็นพลเมืองที่ดี มีความรับผิดชอบ มีความเคารพในสถาบันชาติ ศาสนา พระมหากษัตริย์ และระบอบประชาธิปไตย ตลอดจนสร้างสังคมให้เกิดความปรองดองสมานฉันท์ เพื่อความสงบสุขและความมั่นคงของประเทศชาติ	**เชิงปริมาณ** - กิจกรรมพัฒนาผู้เรียนและนันทนาการโรงเรียนในสังกัดองค์การบริหารส่วนจังหวัดร้อยเอ็ด **เชิงคุณภาพ** - นักเรียน ครูและบุคลากรทางการศึกษาโรงเรียนในสังกัดองค์การบริหารส่วนจังหวัดร้อยเอ็ดได้รับการพัฒนาความรู้ความสามารถของตนเองตามศักยภาพ ได้เรียนรู้ประสบการณ์การทำงานร่วมกันเป็นกลุ่ม ได้รู้จักการเสียสละ และเป็นผู้บำเพ็ญประโยชน์ต่อสังคม มีสุขภาพกายและสุขภาพจิตที่ดี รู้จักใช้เวลาว่างให้เกิดประโยชน์ สร้างความรักความสามัคคีให้เกิดขึ้นในชุมชนและสังคม	50,000	50,000	50,000	50,000	50,000	จำนวนกิจกรรมส่งเสริมกิจกรรมพัฒนาผู้เรียนและนันทนาการดำเนินการ 1-2 กิจกรรม	- นักเรียนโรงเรียนในสังกัดองค์การบริหารส่วนจังหวัดร้อยเอ็ดได้รับการพัฒนาความรู้ความสามารถของตนเองตามศักยภาพ ได้เรียนรู้ประสบการณ์การทำงานร่วมกันเป็นกลุ่ม ได้รู้จักความสามัคคีรู้จักการเสียสละ และเป็นผู้บำเพ็ญประโยชน์ต่อสังคม - นักเรียน ครูและบุคลากรทางการศึกษาโรงเรียนในสังกัดองค์การบริหารส่วนจังหวัดร้อยเอ็ดได้รับการส่งเสริมสนับสนุนมีสุขภาพกายและจิตที่ดี รู้จักใช้เวลาว่างให้เกิดประโยชน์ สร้างความรัก ความสามัคคีในชุมชนและสังคม และส่งเสริมความเป็นพลเมืองที่ดีมีความรับผิดชอบมีความเคารพในสถาบันชาติ	กองการศึกษาศาสนาและวัฒนธรรม

ยุทธศาสตร์จังหวัดร้อยเอ็ดที่ 3 พัฒนาคนทุกช่วงวัยและระบบนิเวศสนับสนุน (Ecosystem) เพื่อลดปัญหาความยากจน ความเหลื่อมล้ำ มีคุณภาพชีวิตที่ดี

- ยุทธศาสตร์การพัฒนาขององค์กรปกครองส่วนท้องถิ่นในเขตจังหวัดร้อยเอ็ดที่ 2 พัฒนาด้านคุณภาพชีวิตและสังคม

5. ยุทธศาสตร์การพัฒนาด้านการศึกษา ศาสนาและวัฒนธรรม

5.1 แผนงานการศึกษา

แบบ ผ.02

ที่	โครงการ/กิจกรรม	วัตถุประสงค์	เป้าหมาย (ผลผลิตของโครงการ)	งบประมาณ					ตัวชี้วัด (KPI)	ผลที่คาดว่าจะได้รับ	หน่วยงานรับผิดชอบหลัก
				2566 (บาท)	2567 (บาท)	2568 (บาท)	2569 (บาท)	2570 (บาท)			
8	ส่งเสริมกิจกรรมพัฒนาผู้เรียนและนันทนาการ (ต่อ)	- เพื่อส่งเสริม สนับสนุนการจัดกิจกรรมนันทนาการของนักเรียน ครู และบุคลากรทางการศึกษาโรงเรียนในสังกัดองค์การบริหารส่วนจังหวัดร้อยเอ็ดให้มีสุขภาพกายและจิตที่ดี	และส่งเสริมความเป็นพลเมืองที่ดี มีความรับผิดชอบ มีความเคารพในสถาบันชาติ ศาสนาและพระมหากษัตริย์และระบอบประชาธิปไตย	-	-	-	-	-		ศาสนา พระมหากษัตริย์และระบอบประชาธิปไตย ตลอดจนช่วยสร้างสรรค์สังคมให้เกิดความสามัคคีปรองดอง สมานฉันท์ เพื่อความสงบสุขและความมั่นคงของประเทศชาติ - โรงเรียนในสังกัดองค์การบริหารส่วนจังหวัดร้อยเอ็ด. ได้รับการพัฒนาการจัดกิจกรรมพัฒนาผู้เรียนและนันทนาการอย่างทั่วถึง	กองการศึกษา ศาสนาและวัฒนธรรม

ยุทธศาสตร์จังหวัดร้อยเอ็ดที่ 3 พัฒนาคนทุกช่วงวัยและระบบนิเวศสนับสนุน (Ecosystem) เพื่อลดปัญหาความยากจน ความเหลื่อมล้ำ มีคุณภาพชีวิตที่ดี

- ยุทธศาสตร์การพัฒนาขององค์กรปกครองส่วนท้องถิ่นในเขตจังหวัดร้อยเอ็ดที่ 2 พัฒนาด้านคุณภาพชีวิตและสังคม

5. ยุทธศาสตร์การพัฒนาด้านการศึกษา ศาสนาและวัฒนธรรม

5.1 แผนงานการศึกษา

แบบ ผ.02

ที่	โครงการ/กิจกรรม	วัตถุประสงค์	เป้าหมาย (ผลผลิตของโครงการ)	งบประมาณ					ตัวชี้วัด (KPI)	ผลที่คาดว่าจะได้รับ	หน่วยงานรับผิดชอบหลัก
				2566 (บาท)	2567 (บาท)	2568 (บาท)	2569 (บาท)	2570 (บาท)			
9	ประชุมเชิงปฏิบัติการเพื่อการประสานแผนพัฒนาการศึกษาขององค์กรปกครองส่วนท้องถิ่นในเขตพื้นที่จังหวัดร้อยเอ็ด	- เพื่อทบทวน หรือเปลี่ยนแปลงยุทธศาสตร์การพัฒนาและกรอบการประสานโครงการขององค์กรปกครองส่วนท้องถิ่นในเขตจังหวัดร้อยเอ็ด - เพื่อพิจารณาจัดทำและประสานแผนพัฒนาท้องถิ่นการศึกษาขององค์กรปกครองส่วนท้องถิ่นในเขตพื้นที่จังหวัดร้อยเอ็ด - เพื่อให้ความรู้ในการพัฒนาท้องถิ่นตามอำนาจหน้าที่ของ องค์การบริหารส่วนจังหวัด ด้านการจัดการศึกษาตาม พ.ร.บ. อบจ. พ.ศ. 2540 และที่แก้ไขเพิ่มเติม	บุคลากรด้านการศึกษาองค์กรปกครองส่วนท้องถิ่นในเขตพื้นที่จังหวัดร้อยเอ็ด บุคลากรองค์การบริหารส่วนจังหวัดร้อยเอ็ด และภาคีการพัฒนา	100,000	100,000	100,000	100,000	100,000	บุคลากรกลุ่มเป้าหมายมีความรู้เพิ่มขึ้น (ร้อยละ 80)	- อบจ.รอ. มียุทธศาสตร์การพัฒนาและกรอบการประสานโครงการขององค์กรปกครองส่วนท้องถิ่นในเขตจังหวัดร้อยเอ็ดที่เป็นปัจจุบัน - อบจ.รอ มีแผนพัฒนาการศึกษาที่เป็นปัจจุบัน - เกิดการมีส่วนร่วมของประชาชนในการพัฒนาท้องถิ่นของทุกภาคส่วนแบบประชารัฐภายในเขตจังหวัดร้อยเอ็ด - กลุ่มเป้าหมายมีความรู้ในการพัฒนาท้องถิ่นเพิ่มมากขึ้น	กองการศึกษาศาสนาและวัฒนธรรม

ยุทธศาสตร์จังหวัดร้อยเอ็ดที่ 3 พัฒนาคนทุกช่วงวัยและระบบนิเวศสนับสนุน (Ecosystem) เพื่อลดปัญหาความยากจน ความเหลื่อมล้ำ มีคุณภาพชีวิตที่ดี

- ยุทธศาสตร์การพัฒนาขององค์กรปกครองส่วนท้องถิ่นในเขตจังหวัดร้อยเอ็ดที่ 2 พัฒนาด้านคุณภาพชีวิตและสังคม

5. ยุทธศาสตร์การพัฒนาด้านการศึกษา ศาสนาและวัฒนธรรม

5.1 แผนงานการศึกษา

แบบ ผ.02

ที่	โครงการ/กิจกรรม	วัตถุประสงค์	เป้าหมาย (ผลผลิตของโครงการ)	งบประมาณ					ตัวชี้วัด (KPI)	ผลที่คาดว่าจะได้รับ	หน่วยงานรับผิดชอบหลัก
				2566 (บาท)	2567 (บาท)	2568 (บาท)	2569 (บาท)	2570 (บาท)			
10	พัฒนาทักษะทางภาษาต่างประเทศของผู้เรียนในโรงเรียนในสังกัด อบจ. ร้อยเอ็ด	เพื่อพัฒนาทักษะทางภาษาต่างประเทศของผู้เรียนในโรงเรียนในสังกัด อบจ.ร้อยเอ็ด	**<u>ด้านปริมาณ</u>** จ้างครูชาวต่างชาติเพื่อสอนภาษาต่างประเทศในโรงเรียนในสังกัด อบจ.ร้อยเอ็ด จำนวน 4 คน **<u>ด้านคุณภาพ</u>** ผู้เรียนในโรงเรียนในสังกัด อบจ.ร้อยเอ็ด มีทักษะทางภาษาต่างประเทศที่ดีขึ้น	1,400,000	1,400,000	1,500,000	1,500,000	1,600,000	ร้อยละ 50 ของผู้เรียนกลุ่มเป้าหมายมีทักษะทางภาษาต่างประเทศที่ดีขึ้น	ผู้เรียนในโรงเรียนในสังกัด อบจ. ร้อยเอ็ดสามารถใช้ภาษาต่างประเทศในการสื่อสารได้	กองการศึกษาศาสนาและวัฒนธรรม

ยุทธศาสตร์จังหวัดร้อยเอ็ดที่ 3 พัฒนาคนทุกช่วงวัยและระบบนิเวศสนับสนุน (Ecosystem) เพื่อลดปัญหาความยากจน ความเหลื่อมล้ำ มีคุณภาพชีวิตที่ดี

- ยุทธศาสตร์การพัฒนาขององค์กรปกครองส่วนท้องถิ่นในเขตจังหวัดร้อยเอ็ดที่ 2 พัฒนาด้านคุณภาพชีวิตและสังคม

5. ยุทธศาสตร์การพัฒนาด้านการศึกษา ศาสนาและวัฒนธรรม

5.1 แผนงานการศึกษา

แบบ ผ.02

ที่	โครงการ/กิจกรรม	วัตถุประสงค์	เป้าหมาย (ผลผลิตของโครงการ)	งบประมาณ					ตัวชี้วัด (KPI)	ผลที่คาดว่าจะได้รับ	หน่วยงานรับผิดชอบหลัก
				2566 (บาท)	2567 (บาท)	2568 (บาท)	2569 (บาท)	2570 (บาท)			
11	การนิเทศ ติดตามและประเมินผล	- เพื่อนิเทศ ติดตามและประเมินผลการบริหารและการจัดการศึกษาของโรงเรียน - เพื่อพัฒนาคุณภาพการศึกษาของโรงเรียนให้ได้ตามมาตรฐานการศึกษา - เพื่อส่งเสริมให้คำแนะนำครูและบุคลากรทางการศึกษาในการจัดการศึกษา	โรงเรียนในสังกัดองค์การบริหารส่วนจังหวัดร้อยเอ็ดทุกแห่งได้รับการนิเทศติดตามและประเมินผลการจัดการศึกษาอย่างน้อย 1 ครั้ง/ ภาคเรียน	50,000	50,000	50,000	50,000	50,000	- โรงเรียนได้รับการนิเทศ ติดตามและประเมินผลไม่น้อยกว่าร้อยละ 80 - โรงเรียนจัดการศึกษาให้มีคุณภาพตามมาตรฐานการศึกษาไม่น้อยกว่าร้อยละ 75	- โรงเรียนได้พัฒนาคุณภาพการศึกษาเป็นไปตามมาตรฐานการศึกษาฯ - ครูและบุคลากรทางการศึกษาได้รับการนิเทศอย่างทั่วถึงและต่อเนื่อง	กองการศึกษาศาสนาและวัฒนธรรม

ยุทธศาสตร์จังหวัดร้อยเอ็ดที่ 3 พัฒนาคนทุกช่วงวัยและระบบนิเวศสนับสนุน (Ecosystem) เพื่อลดปัญหาความยากจน ความเหลื่อมล้ำ มีคุณภาพชีวิตที่ดี

- ยุทธศาสตร์การพัฒนาขององค์กรปกครองส่วนท้องถิ่นในเขตจังหวัดร้อยเอ็ดที่ 2 พัฒนาด้านคุณภาพชีวิตและสังคม

5. ยุทธศาสตร์การพัฒนาด้านการศึกษา ศาสนาและวัฒนธรรม

5.1 แผนงานการศึกษา

แบบ ผ.02

ที่	โครงการ/กิจกรรม	วัตถุประสงค์	เป้าหมาย (ผลผลิตของโครงการ)	งบประมาณ					ตัวชี้วัด (KPI)	ผลที่คาดว่าจะได้รับ	หน่วยงานรับผิดชอบหลัก
				2566 (บาท)	2567 (บาท)	2568 (บาท)	2569 (บาท)	2570 (บาท)			
12	พัฒนาการเรียนรู้และส่งเสริมการจัดการศึกษา	- เพื่อพัฒนาศักยภาพผู้เรียนในด้านร่างกายและจิตใจ สติปัญญา อารมณ์และสังคม - เพื่อส่งเสริมและสนับสนุนให้ครูและนักเรียน มีความตื่นตัวในการค้นคว้าหาความรู้ทางด้านวิชาการอยู่เสมอ เพื่อให้การจัดการศึกษาขององค์การบริหารส่วนจังหวัดร้อยเอ็ดมีคุณภาพยิ่งขึ้น - ส่งเสริมให้ครูและนักเรียนมีความสามารถได้มีโอกาสแสดงความสามารถเพื่อสร้างชื่อเสียงให้แก่ตนเองและโรงเรียนต้นสังกัด	การจัดกิจกรรมการพัฒนาการเรียนรู้และส่งเสริมการจัดการศึกษา เช่น การเข้าร่วมกิจกรรมทางวิชาการ กิจกรรมการคัดเลือกและแข่งขันทางวิชาการ กิจกรรมการอบรมพัฒนาความรู้ กิจกรรมการเข้าค่าย การจัดนิทรรศการ การจัดกิจกรรมการเรียนรู้นอกห้องเรียน เป็นต้น ให้กับผู้บริหาร ครู บุคลากรทางการศึกษา นักเรียนในสังกัด อบจ.รอ. และผู้ที่เกี่ยวข้องอย่างน้อย 4 กิจกรรม	500,000	500,000	500,000	500,000	500,000	- มีผู้เข้าร่วมโครงการฯ ไม่น้อยกว่าร้อยละ 60 - ผู้เข้าร่วมโครงการฯ ผ่านเกณฑ์การประเมินไม่น้อยกว่าร้อยละ 85	- ผู้บริหารท้องถิ่น ครูและบุคลากรทางการศึกษาและนักเรียนที่เข้าร่วมโครงการได้รับความรู้และประสบการณ์ใหม่ๆ สามารถนำความรู้ที่ได้รับมาพัฒนาการจัดการศึกษาท้องถิ่นให้ได้คุณภาพและมาตรฐานมากยิ่งขึ้น - ผู้บริหารท้องถิ่น ครูและบุคลากรทางการศึกษาและนักเรียนรับรู้ถึงขีดความสามารถในด้านการจัดการศึกษาของ อปท.	กองการศึกษา ศาสนาและวัฒนธรรม

ยุทธศาสตร์จังหวัดร้อยเอ็ดที่ 3 พัฒนาคนทุกช่วงวัยและระบบนิเวศสนับสนุน (Ecosystem) เพื่อลดปัญหาความยากจน ความเหลื่อมล้ำ มีคุณภาพชีวิตที่ดี

- ยุทธศาสตร์การพัฒนาขององค์กรปกครองส่วนท้องถิ่นในเขตจังหวัดร้อยเอ็ดที่ 2 พัฒนาด้านคุณภาพชีวิตและสังคม

5. ยุทธศาสตร์การพัฒนาด้านการศึกษา ศาสนาและวัฒนธรรม

5.1 แผนงานการศึกษา

แบบ ผ.02

ที่	โครงการ/กิจกรรม	วัตถุประสงค์	เป้าหมาย (ผลผลิตของโครงการ)	งบประมาณ					ตัวชี้วัด (KPI)	ผลที่คาดว่าจะได้รับ	หน่วยงานรับผิดชอบหลัก
				2566 (บาท)	2567 (บาท)	2568 (บาท)	2569 (บาท)	2570 (บาท)			
13	พัฒนาศักยภาพครูและบุคลากรทางการศึกษา	- เพื่อพัฒนาผู้บริหาร ครูและบุคลากรทางการศึกษาให้มีความรู้ความเข้าใจเกี่ยวกับการขับเคลื่อนกระบวนการการจัดการเรียนการสอนเพื่อยกระดับคุณภาพทางการศึกษา - เพื่อให้ผู้บริหาร ครูและบุคลากรทางการศึกษาได้ศึกษาดูงานแลกเปลี่ยนเรียนรู้แนวทางการบริหารจัดการและรูปแบบการจัดการเรียนการสอนกับหน่วยงานอื่นเกิดเครือข่ายความร่วมมือ	จัดฝึกอบรม จัดประชุม สัมมนาทางวิชาการหรือเชิงปฏิบัติการ การศึกษาดูงาน การฝึกงานแก่ผู้บริหารการศึกษา ครู บุคลากรทางการศึกษาและบุคลากรผู้สนับสนุนการศึกษา รวม 120 คน	350,000	350,000	400,000	400,000	400,000	- ร้อยละ 80 ของผู้เข้าร่วมโครงการมีความรู้ความเข้าใจเกี่ยวกับการขับเคลื่อนกระบวนการจัดการเรียนการสอนเพื่อยกระดับการศึกษา - ร้อยละ 80 ของผู้เข้าร่วมโครงการได้รับการศึกษาแลกเปลี่ยนเรียนรู้ แนวทางการบริหารจัดการและรูปแบบการจัดการเรียนการสอนกับหน่วยงานอื่นเกิดเครือข่ายความร่วมมือ	- ครูและบุคลากรทางการศึกษามีความรู้ความเข้าใจในการจัดการศึกษาได้อย่างมีประสิทธิภาพ - ครูสามารถพัฒนากระบวนการเรียนการสอนให้มีคุณภาพและเป็นไปตามมาตรฐานการศึกษา - โรงเรียนมีการพัฒนาด้านการศึกษาไปในทิศทางที่ดีมีคุณภาพมากยิ่งขึ้นและเป็นที่ยอมรับของชุมชน	กองการศึกษาศาสนาและวัฒนธรรม

ยุทธศาสตร์จังหวัดร้อยเอ็ดที่ 3 พัฒนาคนทุกช่วงวัยและระบบนิเวศสนับสนุน (Ecosystem) เพื่อลดปัญหาความยากจน ความเหลื่อมล้ำ มีคุณภาพชีวิตที่ดี

- ยุทธศาสตร์การพัฒนาขององค์กรปกครองส่วนท้องถิ่นในเขตจังหวัดร้อยเอ็ดที่ 2 พัฒนาด้านคุณภาพชีวิตและสังคม

5. ยุทธศาสตร์การพัฒนาด้านการศึกษา ศาสนาและวัฒนธรรม

5.1 แผนงานการศึกษา

แบบ ผ.02

ที่	โครงการ/กิจกรรม	วัตถุประสงค์	เป้าหมาย (ผลผลิตของโครงการ)	งบประมาณ					ตัวชี้วัด (KPI)	ผลที่คาดว่าจะได้รับ	หน่วยงานรับผิดชอบหลัก
				2566 (บาท)	2567 (บาท)	2568 (บาท)	2569 (บาท)	2570 (บาท)			
13	พัฒนาศักยภาพครูและบุคลากรทางการศึกษา (ต่อ)	- เพื่อให้ข้าราชการครูสามารถจัดการเรียนการสอนตามกลุ่มสาระการเรียนรู้และบูรณาการกระบวนการเรียนการสอนให้นักเรียนมีทักษะความรู้ความเข้าใจและผลสัมฤทธิ์ทางการเรียนสูงขึ้น - เพื่อให้ผู้บริหาร ครูและบุคลากรทางการศึกษามีความรู้ความเข้าใจในหลักของการทำงานเป็นทีม มีวิธีคิดหลักคิด วิธีการทำงาน มีคุณธรรม จริยธรรม และธรรมาภิบาลในการทำงาน - เพื่อให้ผู้บริหาร ครูและบุคลากรทางการศึกษาเป็นผู้ที่มีศักยภาพตามมาตรฐานวิชาชีพ							- ร้อยละ 50 ของข้าราชการครูสามารถจัดการเรียนการสอนตามกลุ่มสาระการเรียนรู้และบูรณาการกระบวนการเรียนการสอนให้นักเรียนมีทักษะความรู้ความเข้าใจและมีผลสัมฤทธิ์ทางเรียนสูงขึ้นได้ - ร้อยละ 80 ของผู้เข้าร่วมโครงการมีความรู้ความเข้าใจในหลักของการทำงานเป็นทีมมีวิธีคิด วิธีการทำงาน มีคุณธรรม จริยธรรมและธรรมาภิบาลในการทำงาน		กองการศึกษา ศาสนาและวัฒนธรรม

ยุทธศาสตร์จังหวัดร้อยเอ็ดที่ 3 พัฒนาคนทุกช่วงวัยและระบบนิเวศสนับสนุน (Ecosystem) เพื่อลดปัญหาความยากจน ความเหลื่อมล้ำ มีคุณภาพชีวิตที่ดี

- ยุทธศาสตร์การพัฒนาขององค์กรปกครองส่วนท้องถิ่นในเขตจังหวัดร้อยเอ็ดที่ 2 พัฒนาด้านคุณภาพชีวิตและสังคม

แบบ ผ.02

5. ยุทธศาสตร์การพัฒนาด้านการศึกษา ศาสนาและวัฒนธรรม

5.1 แผนงานการศึกษา

ที่	โครงการ/กิจกรรม	วัตถุประสงค์	เป้าหมาย (ผลผลิตของโครงการ)	งบประมาณและที่ผ่านมา					ตัวชี้วัด (KPI)	ผลที่คาดว่าจะได้รับ	หน่วยงานรับผิดชอบหลัก
				2561 (บาท)	2562 (บาท)	2563 (บาท)	2564 (บาท)	2565 (บาท)			
14	ส่งเสริมการอ่านและการเรียนรู้ตลอดชีวิต	- เพื่อจัดกิจกรรมส่งเสริมการอ่านและการเรียนรู้ตลอดชีวิตในรูปแบบต่างๆ ให้แก่เด็ก เยาวชนและประชาชนทั่วไปในจังหวัดร้อยเอ็ด - เพื่อกระตุ้นและปลูกฝังให้เด็ก เยาวชนและประชาชนทั่วไปในเขตพื้นที่จังหวัดร้อยเอ็ด มีนิสัยรักการอ่าน การแสวงหาความรู้และการเรียนรู้อย่างสร้างสรรค์ตลอดชีวิต - เพื่อพัฒนาอุทยานการเรียนรู้ร้อยเอ็ดให้เป็นแหล่งเรียนรู้ที่มีบรรยากาศสร้างสรรค์และทันสมัย - เพื่อประชาสัมพันธ์เผยแพร่ผลงานขององค์การบริหารส่วนจังหวัดร้อยเอ็ดให้ประชาชนโดยทั่วไปได้รับทราบ	**<u>เป้าหมายเชิงปริมาณ</u>** - จัดกิจกรรมส่งเสริมการอ่านและการเรียนรู้ตลอดชีวิตในรูปแบบที่หลากหลาย เช่น กิจกรรมส่งเสริมการอ่านผ่านชุดนิทรรศการ กิจกรรมส่งเสริมการเรียนรู้ออนไลน์ อื่นๆ ที่เกี่ยวข้อง จำนวน ๑๐ กิจกรรม **<u>เป้าหมายเชิงคุณภาพ</u>** - เด็ก เยาวชนและประชาชนทั่วไปในจังหวัดร้อยเอ็ด มีความรู้ มีนิสัยรักการอ่านมีการแสวงหาความรู้และการเรียนรู้อย่างสร้างสรรค์ตลอดชีวิต	100,000	100,000	100,000	100,000	100,000	- จำนวนกิจกรรมที่จัด - ร้อยละ 85 ของกลุ่มเป้าหมายมีความรู้เพิ่มขึ้น	- ประชาชนในจังหวัดร้อยเอ็ดได้เข้าร่วมกิจกรรมส่งเสริมการอ่านและการเรียนรู้ที่หลากหลายเพิ่มมากขึ้น - ประชาชนในเขตพื้นที่จังหวัดร้อยเอ็ดมีนิสัยรักการอ่านการแสวงหาความรู้และการเรียนรู้อย่างสร้างสรรค์ตลอดชีวิตเพิ่มขึ้น - อุทยานการเรียนรู้ร้อยเอ็ดได้รับการพัฒนาให้เป็นแหล่งเรียนรู้ที่มีบรรยากาศสร้างสรรค์และทันสมัย - ประชาชนในจังหวัดร้อยเอ็ดได้รับทราบภารกิจขององค์การบริหารส่วนจังหวัดร้อยเอ็ดและกิจกรรมส่งเสริมการเรียนรู้ของอุทยานการเรียนรู้ร้อยเอ็ดเพิ่มมากขึ้น	กองการศึกษาศาสนาและวัฒนธรรม

ยุทธศาสตร์จังหวัดร้อยเอ็ดที่ 3 พัฒนาคนทุกช่วงวัยและระบบนิเวศสนับสนุน (Ecosystem) เพื่อลดปัญหาความยากจน ความเหลื่อมล้ำ มีคุณภาพชีวิตที่ดี

- ยุทธศาสตร์การพัฒนาขององค์กรปกครองส่วนท้องถิ่นในเขตจังหวัดร้อยเอ็ดที่ 2 พัฒนาด้านคุณภาพชีวิตและสังคม

แบบ ผ.02

5. ยุทธศาสตร์การพัฒนาด้านการศึกษา ศาสนาและวัฒนธรรม

5.1 แผนงานการศึกษา

ที่	โครงการ/กิจกรรม	วัตถุประสงค์	เป้าหมาย (ผลผลิตของโครงการ)	งบประมาณและที่ผ่านมา					ตัวชี้วัด (KPI)	ผลที่คาดว่าจะได้รับ	หน่วยงานรับผิดชอบหลัก
				2561 (บาท)	2562 (บาท)	2563 (บาท)	2564 (บาท)	2565 (บาท)			
15	กิจกรรมวันเด็กแห่งชาติ	เพื่อส่งเสริมให้เด็กและเยาวชนตระหนักถึงความสำคัญยึดมั่นในสถาบันชาติ ศาสนา พระมหากษัตริย์ การปกครองในระบอบประชาธิปไตย อันมีพระมหากษัตริย์ทรงเป็นประมุข และส่งเสริมให้เด็กเยาวชน และบุคคลทั่วไปได้รับความรู้ เกิดความรื่นเริงสนุกสนานจากการเล่นและการศึกษาจากนอกสถานที่นอกห้องเรียน	เด็กและเยาวชนตลอดจนบุคคลทั่วไปเข้าร่วมกิจกรรมงานวันเด็กแห่งชาติ จำนวน 1,000 คน	100,000	100,000	100,000	100,000	100,000	จำนวนเด็กและเยาวชนและบุคคลทั่วไปเข้าร่วมกิจกรรม (คน)	เด็กและเยาวชนและบุคคลทั่วไปได้ตระหนักถึงคุณค่าความเป็นไทยตามระบอบประชาธิปไตยอันมีพระมหากษัตริย์ทรงเป็นประมุข และเป็นการแสดงออกในทางที่ถูกต้องเหมาะสมตามวุฒิภาวะทุกด้าน คือ ด้านร่างกาย อารมณ์ สังคม และสติปัญญา	กองการศึกษาศาสนาและวัฒนธรรม
รวมทั้งสิ้น 15 โครงการ				46,302,150	46,502,150	47,052,150	47,052,150	47,152,150			

ยุทธศาสตร์จังหวัดร้อยเอ็ดที่ 3 พัฒนาคนทุกช่วงวัยและระบบนิเวศสนับสนุน (Ecosystem) เพื่อลดปัญหาความยากจน ความเหลื่อมล้ำ มีคุณภาพชีวิตที่ดี

- ยุทธศาสตร์การพัฒนาขององค์กรปกครองส่วนท้องถิ่นในเขตจังหวัดร้อยเอ็ดที่ 2 พัฒนาด้านคุณภาพชีวิตและสังคม

5. ยุทธศาสตร์การพัฒนาด้านการศึกษา ศาสนาและวัฒนธรรม

5.2 แผนงานการศาสนา วัฒนธรรมและนันทนาการ

แบบ ผ.02

ที่	โครงการ/กิจกรรม	วัตถุประสงค์	เป้าหมาย (ผลผลิตของโครงการ)	งบประมาณ					ตัวชี้วัด (KPI)	ผลที่คาดว่าจะได้รับ	หน่วยงานรับผิดชอบหลัก
				2566 (บาท)	2567 (บาท)	2568 (บาท)	2569 (บาท)	2570 (บาท)			
1	ส่งเสริมประเพณีบุญผะเหวดจังหวัดร้อยเอ็ด	- เพื่อส่งเสริมให้ประชาชนและทุกภาคส่วนในท้องถิ่นได้ร่วมกันส่งเสริมอนุรักษ์และสืบสานประเพณีบุญผะเหวด ซึ่งเป็นงานประจำปีที่สำคัญของจังหวัดร้อยเอ็ดให้คงอยู่คู่จังหวัดร้อยเอ็ดสืบไป - เพื่อประชาสัมพันธ์และเผยแพร่ข้อมูลตำนานประเพณีบุญผะเหวด ข้อมูลจำนวนประเพณีบุญผะเหวด และข้อมูลที่สำคัญของจังหวัดร้อยเอ็ดให้ประชาชนได้รับรู้อย่างกว้างขวาง - เพื่อส่งเสริมความร่วมมือความสามัคคีและเสริมสร้างความเข้มแข็งของท้องถิ่น	**<u>เชิงปริมาณ</u>** - จัดทำสูจิบัตร และหนังสือที่ระลึกการจัดงานประเพณีบุญผะหวดจังหวัดร้อยเอ็ด จำนวน 1,500 ชุด **<u>เชิงคุณภาพ</u>** - องค์การบริหารส่วนจังหวัดร้อยเอ็ดและประชาชนจังหวัดร้อยเอ็ดได้ร่วมกันส่งเสริมอนุรักษ์และสืบสานงานประเพณีบุญผะเหวดจังหวัดร้อยเอ็ดให้คงอยู่คู่จังหวัดร้อยเอ็ด ก่อให้เกิดความรักความสามัคคีเป็นอันหนึ่งอันเดียวกันเสริมสร้างความเข้มแข็งของท้องถิ่น	300,000	300,000	300,000	300,000	300,000	จำนวนชุดของสูจิบัตรและหนังสือที่ระลึกการจัดงานบุญผะเหวดจังหวัดร้อยเอ็ดมีเนื้อหาถูกต้องสมบูรณ์ครบถ้วนสวยงามน่าอ่าน	ประชาชนและทุกภาคส่วนในท้องถิ่นส่งเสริม อนุรักษ์และสืบสานประเพณีบุญผะเหวดร้อยเอ็ดเกิดความร่วมมือเกิดความสามัคคีและเสริมสร้างความเข้มแข็งของท้องถิ่น	กองการศึกษาศาสนาและวัฒนธรรม

ยุทธศาสตร์จังหวัดร้อยเอ็ดที่ 3 พัฒนาคนทุกช่วงวัยและระบบนิเวศสนับสนุน (Ecosystem) เพื่อลดปัญหาความยากจน ความเหลื่อมล้ำ มีคุณภาพชีวิตที่ดี

- ยุทธศาสตร์การพัฒนาขององค์กรปกครองส่วนท้องถิ่นในเขตจังหวัดร้อยเอ็ดที่ 2 พัฒนาด้านคุณภาพชีวิตและสังคม

5. ยุทธศาสตร์การพัฒนาด้านการศึกษา ศาสนาและวัฒนธรรม

5.2 แผนงานการศาสนา วัฒนธรรมและนันทนาการ

แบบ ผ.02

ที่	โครงการ/กิจกรรม	วัตถุประสงค์	เป้าหมาย (ผลผลิตของโครงการ)	งบประมาณ 2566 (บาท)	2567 (บาท)	2568 (บาท)	2569 (บาท)	2570 (บาท)	ตัวชี้วัด (KPI)	ผลที่คาดว่าจะได้รับ	หน่วยงานรับผิดชอบหลัก
2	ส่งเสริมทำนุบำรุงด้านศาสนา	- เพื่อส่งเสริมให้คณะผู้บริหาร และบุคคลากรขององค์การบริหารส่วนจังหวัดร้อยเอ็ดร่วมกิจกรรมทำนุบำรุงพระพุทธศาสนา - เพื่อปลูกฝังจิตสำนึกด้านคุณธรรม จริยธรรม ให้คณะผู้บริหารและบุคคลากรขององค์การบริหารส่วนจังหวัดร้อยเอ็ด และนำหลักธรรมคำสอนตามหลักพระพุทธศาสนาไปปรับใช้ในการดำเนินชีวิตได้อย่างเหมาะสม - เพื่อส่งเสริม สืบทอดกิจกรรมการทำนุบำรุงพระพุทธศาสนาให้ยั่งยืนและคงอยู่สืบไป	**<u>เชิงปริมาณ</u>** - กิจกรรมทำนุบำรุงพระพุทธศาสนา เช่น กิจกรรมทำบุญตักบาตร กิจกรรมถวายภัตตาหาร กิจกรรมฟังธรรมเทศนา กิจกรรมพัฒนาสภาพแวดล้อม วัดและศาสนสถาน กิจกรรมวันสำคัญทางพระพุทธศาสนา เป็นต้น **<u>เชิงคุณภาพ</u>** - คณะผู้บริหาร และบุคคลากรขององค์การบริหารส่วนจังหวัดร้อยเอ็ดได้รับการปลูกฝังคุณธรรมจริยธรรมตามหลักพระพุทธศาสนา สร้างความเข้มแข็งรู้รักสามัคคีของบุคลากรในองค์กร ประพฤติตนเป็นแบบอย่างที่ดีแก่ประชาชน สร้างวัฒนธรรมอันดีงาม และร่วมทำนุบำรุงพระพุทธศาสนาให้คงอยู่สืบไป	300,000	300,000	300,000	300,000	300,000	จำนวนครั้งในการจัดกิจกรรม	คณะผู้บริหาร และบุคคลากรขององค์การบริหารส่วนจังหวัดร้อยเอ็ดร่วมทำนุบำรุงพระพุทธศาสนาและสามารถนำหลักธรรมคำสั่งสอนของพระพุทธศาสนามาปรับใช้ในการดำเนินชีวิต สร้างความสามัคคีของบุคลากรในองค์กร เกิดวัฒนธรรมอันดีงามขององค์กรเป็นแบบอย่างที่ดีแก่ประชาชนและร่วมทำนุบำรุงพระพุทธศาสนาให้ยั่งยืนคงอยู่สืบไป	กองการศึกษาศาสนาและวัฒนธรรม

ยุทธศาสตร์จังหวัดร้อยเอ็ดที่ 3 พัฒนาคนทุกช่วงวัยและระบบนิเวศสนับสนุน (Ecosystem) เพื่อลดปัญหาความยากจน ความเหลื่อมล้ำ มีคุณภาพชีวิตที่ดี

- ยุทธศาสตร์การพัฒนาขององค์กรปกครองส่วนท้องถิ่นในเขตจังหวัดร้อยเอ็ดที่ 2 พัฒนาด้านคุณภาพชีวิตและสังคม

5. ยุทธศาสตร์การพัฒนาด้านการศึกษา ศาสนาและวัฒนธรรม

5.2 แผนงานการศาสนา วัฒนธรรมและนันทนาการ

แบบ ผ.02

ที่	โครงการ/กิจกรรม	วัตถุประสงค์	เป้าหมาย (ผลผลิตของโครงการ)	งบประมาณ					ตัวชี้วัด (KPI)	ผลที่คาดว่าจะได้รับ	หน่วยงานรับผิดชอบหลัก
				2566 (บาท)	2567 (บาท)	2568 (บาท)	2569 (บาท)	2570 (บาท)			
3	อบรมให้ความรู้เกี่ยวกับพระพุทธศาสนา	- เพื่อส่งเสริมให้เด็ก เยาวชนและประชาชนทั่วไปได้รับความรู้เกี่ยวกับพระพุทธศาสนาด้านต่างๆ เช่น หลักธรรมคำสอน ศาสนาพิธี บทบาทหน้าที่ไวยาวัจกร พิธีการทางศาสนา เป็นต้น - เพื่อส่งเสริมให้เด็ก เยาวชนและประชาชนทั่วไปนำความรู้เกี่ยวกับพระพุทธศาสนาด้านต่างๆ ไปใช้ในการปฏิบัติงานได้อย่างถูกต้องเหมาะสมและเกิดประโยชน์ต่อชุมชนและท้องถิ่น - เพื่อส่งเสริมกิจกรรมอันเป็นการทำนุบำรุงพระพุทธศาสนาให้ยั่งยืนและคงอยู่สืบไป	**<u>เชิงปริมาณ</u>** - กิจกรรมให้ความรู้เกี่ยวกับพระพุทธศาสนา เช่น ทำนุบำรุงพระพุทธศาสนา อาทิ หลักธรรมคำสอน ศาสนาพิธี บทบาทหน้าที่ไวยาวัจกร พิธีการทางศาสนา เป็นต้น **<u>เชิงคุณภาพ</u>** - เด็ก เยาวชนและประชาชนทั่วไปได้รับความรู้เกี่ยวกับพระพุทธศาสนาและร่วมกันทำนุบำรุงพระพุทธศาสนาให้คงอยู่สืบไป	300,000	300,000	300,000	300,000	300,000	จำนวนครั้งของการจัดกิจกรรม	- เด็ก เยาวชนและประชาชนทั่วไปได้รับความรู้เกี่ยวกับพระพุทธศาสนาด้านต่างๆ สามารถนำความรู้ที่ได้รับไปใช้ในการปฏิบัติงานได้อย่างถูกต้องเหมาะสมและเกิดประโยชน์ต่อชุมชนและท้องถิ่น - องค์การบริหารส่วนจังหวัดร้อยเอ็ดส่งเสริมสนับสนุนกิจกรรมด้านการทำนุบำรุงพระพุทธศาสนาและร่วมทำนุบำรุงพระพุทธศาสนาให้ยั่งยืนคงอยู่สืบไป	กองการศึกษาศาสนาและวัฒนธรรม

ยุทธศาสตร์จังหวัดร้อยเอ็ดที่ 3 พัฒนาคนทุกช่วงวัยและระบบนิเวศสนับสนุน (Ecosystem) เพื่อลดปัญหาความยากจน ความเหลื่อมล้ำ มีคุณภาพชีวิตที่ดี

- ยุทธศาสตร์การพัฒนาขององค์กรปกครองส่วนท้องถิ่นในเขตจังหวัดร้อยเอ็ดที่ 2 พัฒนาด้านคุณภาพชีวิตและสังคม

5. ยุทธศาสตร์การพัฒนาด้านการศึกษา ศาสนาและวัฒนธรรม

5.2 แผนงานการศาสนา วัฒนธรรมและนันทนาการ

แบบ ผ.02

ที่	โครงการ/กิจกรรม	วัตถุประสงค์	เป้าหมาย (ผลผลิตของโครงการ)	งบประมาณ					ตัวชี้วัด (KPI)	ผลที่คาดว่าจะได้รับ	หน่วยงานรับผิดชอบหลัก
				2566 (บาท)	2567 (บาท)	2568 (บาท)	2569 (บาท)	2570 (บาท)			
4	อุดหนุนเทศบาลเมืองร้อยเอ็ด จัดงานวันสมมาน้ำคืนเพ็งเส็งประทีป	เพื่อให้ประชาชนมีความรู้ความเข้าใจและร่วมสืบทอดประเพณีและวัฒนธรรมอันดีงามให้คงอยู่สืบไป	สนับสุนนการจัดกิจกรรมวันสมมาน้ำคืนเพ็งเส็งประทีปประจำปี จังหวัดร้อยเอ็ด	1,000,000	1,000,000	1,000,000	1,000,000	1,000,000	ร้อยละ 80 ของประชาชนมีความรู้ความเข้าใจและร่วมสืบทอดประเพณี	ประชาชนที่เข้าร่วมกิจกรรมมีจิตสำนึกและความภาคภูมิใจที่ได้ร่วมกันอนุรักษ์และสืบทอดประเพณีวัฒนธรรมอันดีให้คงอยู่สืบไป	- กองการศึกษาศาสนาและวัฒนธรรม
5	อุดหนุนเทศบาลเมืองร้อยเอ็ดจัดงานประเพณีสืบสานตำนานเทียนพรรษา 101	”	สนับสนุนการจัดงานประเพณีสืบสานตำนานเทียนพรรษา 101 ประจำปี จังหวัดร้อยเอ็ด	500,000	500,000	500,000	500,000	500,000	”	”	- กองการศึกษาศาสนาและวัฒนธรรม
6	อุดหนุนเทศบาลเมืองร้อยเอ็ดจัดงานประเพณีวันสงกรานต์ประจำปี	”	สนับสนุนการจัดกิจกรรมวันสงกรานต์ประจำปี จังหวัดร้อยเอ็ด	300,000	300,000	300,000	300,000	300,000	”	”	- กองการศึกษาศาสนาและวัฒนธรรม
7	อุดหนุนเทศบาลเมืองร้อยเอ็ดจัดงานประเพณีวันออกพรรษาประจำปี	”	สนับสนุนการจัดกิจกรรมวันออกพรรษาประจำปี จังหวัดร้อยเอ็ด	300,000	300,000	300,000	300,000	300,000	”	”	- กองการศึกษาศาสนาและวัฒนธรรม

ยุทธศาสตร์จังหวัดร้อยเอ็ดที่ 3 พัฒนาคนทุกช่วงวัยและระบบนิเวศสนับสนุน (Ecosystem) เพื่อลดปัญหาความยากจน ความเหลื่อมล้ำ มีคุณภาพชีวิตที่ดี

- ยุทธศาสตร์การพัฒนาขององค์กรปกครองส่วนท้องถิ่นในเขตจังหวัดร้อยเอ็ดที่ 2 พัฒนาด้านคุณภาพชีวิตและสังคม

5. ยุทธศาสตร์การพัฒนาด้านการศึกษา ศาสนาและวัฒนธรรม

5.2 แผนงานการศาสนา วัฒนธรรมและนันทนาการ

แบบ ผ.02

ที่	โครงการ/กิจกรรม	วัตถุประสงค์	เป้าหมาย (ผลผลิตของโครงการ)	งบประมาณ					ตัวชี้วัด (KPI)	ผลที่คาดว่าจะได้รับ	หน่วยงานรับผิดชอบหลัก
				2566 (บาท)	2567 (บาท)	2568 (บาท)	2569 (บาท)	2570 (บาท)			
8	ส่งเสริมศิลปะการแสดงจังหวัดร้อยเอ็ดประจำปี	- เพื่อส่งเสริมสนับสนุนให้เยาวชน และประชาชนในท้องถิ่น เกิดความรักและชื่นชอบศิลปะการแสดงต่างๆ เช่น ดนตรี การขับร้อง นาฏศิลป์ การแสดงพื้นบ้าน เป็นต้น - เพื่อส่งเสริมสนับสนุนให้เยาวชน และประชาชนในท้องถิ่น ได้แสดงความสามารถและสร้างประสบการณ์การแข่งขันด้านศิลปะการแสดงใช้เวลาว่างให้เกิดประโยชน์และห่างไกลยาเสพติด - เพื่อส่งเสริมสนับสนุนให้เยาวชน และประชาชนในท้องถิ่นอนุรักษ์และพัฒนาทักษะด้านศิลปะการแสดงและนำไปประกอบอาชีพในอนาคตได้	**<u>เชิงปริมาณ</u>** เด็ก เยาวชนและประชาชนในท้องถิ่น เข้าร่วมกิจกรรม จำนวน 1,000 คน **<u>เชิงคุณภาพ</u>** ปลูกฝังให้เยาวชนมีพฤติกรรมที่ดีขึ้น ได้ใช้ความรู้ความสามารถ ได้รับประสบการณ์ตรงนำความรู้ที่ได้รับไปใช้ประโยชน์ และสามารถดำรงตนอยู่ในสังคมได้อย่างมีความสุข	263,000	263,000	263,000	263,000	263,000	ร้อยละ 80 ของจำนวนเยาวชนในท้องถิ่นที่ร่วมโครงการต่อจำนวนเยาวชนเข้าร่วมกิจกรรมตามเป้าหมาย	- เยาวชน และประชาชนในท้องถิ่น ที่เข้าร่วมโครงการ ได้แสดงออกถึงความสามารถทางด้านดนตรีและการขับร้องเพลงลูกทุ่ง พัฒนาทักษะ ความรู้ ประสบการณ์ และส่งเสริมสนับสนุนวงดนตรีและนักร้องให้มีมาตรฐานที่สูงขึ้น - เยาวชน และประชาชนในท้องถิ่น ได้กล้าคิดกล้าแสดงออกในสิ่งที่ดีงาม ใช้เวลาว่างให้เกิดประโยชน์ ห่างไกลยาเสพติด เกิดความรักความสามัคคี ได้แลกเปลี่ยนเรียนรู้ และมีมนุษย์สัมพันธ์ที่ดีต่อกัน	กองการศึกษาศาสนาและวัฒนธรรม

ยุทธศาสตร์จังหวัดร้อยเอ็ดที่ 3 พัฒนาคนทุกช่วงวัยและระบบนิเวศสนับสนุน (Ecosystem) เพื่อลดปัญหาความยากจน ความเหลื่อมล้ำ มีคุณภาพชีวิตที่ดี

- ยุทธศาสตร์การพัฒนาขององค์กรปกครองส่วนท้องถิ่นในเขตจังหวัดร้อยเอ็ดที่ 2 พัฒนาด้านคุณภาพชีวิตและสังคม

5. ยุทธศาสตร์การพัฒนาด้านการศึกษา ศาสนาและวัฒนธรรม

5.2 แผนงานการศาสนา วัฒนธรรมและนันทนาการ

แบบ ผ.02

ที่	โครงการ/กิจกรรม	วัตถุประสงค์	เป้าหมาย (ผลผลิตของโครงการ)	งบประมาณ					ตัวชี้วัด (KPI)	ผลที่คาดว่าจะได้รับ	หน่วยงานรับผิดชอบหลัก
				2566 (บาท)	2567 (บาท)	2568 (บาท)	2569 (บาท)	2570 (บาท)			
9	ส่งเสริมสนับสนุนอนุรักษ์ศิลปะ วัฒนธรรม ประเพณี ศาสนา และภูมิปัญญาท้องถิ่น	เพื่อให้ประชาชนมีความรู้ความเข้าใจและร่วมอนุรักษ์ศิลปะ วัฒนธรรม ประเพณี ศาสนา ภูมิปัญญาท้องถิ่น สืบทอดประเพณีและวัฒนธรรมอันดีงามให้คงอยู่สืบไป	ส่งเสริมสนับสนุนอนุรักษ์ศิลปะ วัฒนธรรม ประเพณี ศาสนาและภูมิปัญญาท้องถิ่น ตามประกาศจังหวัดร้อยเอ็ด เรื่อง งานประเพณีเฉพาะในพื้นที่ขององค์กรปกครองส่วนท้องถิ่น หรืองานประเพณีท้องถิ่นจังหวัดร้อยเอ็ด โดยมีกลุ่มเป้าหมายคือประชาชนในพื้นที่จังหวัดร้อยเอ็ด	1,000,000	1,000,000	1,000,000	1,000,000	1,000,000	ร้อยละ 80 ของประชาชนมีความรู้ความเข้าใจและร่วมสืบทอดประเพณี	ประชาชนที่เข้าร่วมกิจกรรมมีจิตสำนึกและความภาคภูมิใจที่ได้ร่วมกันอนุรักษ์และสืบทอดประเพณีวัฒนธรรมอันดีให้คงอยู่สืบไป	- กองการศึกษา ศาสนาและวัฒนธรรม

ยุทธศาสตร์จังหวัดร้อยเอ็ดที่ 3 พัฒนาคนทุกช่วงวัยและระบบนิเวศสนับสนุน (Ecosystem) เพื่อลดปัญหาความยากจน ความเหลื่อมล้ำ มีคุณภาพชีวิตที่ดี

- ยุทธศาสตร์การพัฒนาขององค์กรปกครองส่วนท้องถิ่นในเขตจังหวัดร้อยเอ็ดที่ 2 พัฒนาด้านคุณภาพชีวิตและสังคม

5. ยุทธศาสตร์การพัฒนาด้านการศึกษา ศาสนาและวัฒนธรรม

5.2 แผนงานการศาสนา วัฒนธรรมและนันทนาการ

แบบ ผ.02

ที่	โครงการ/กิจกรรม	วัตถุประสงค์	เป้าหมาย (ผลผลิตของโครงการ)	งบประมาณ					ตัวชี้วัด (KPI)	ผลที่คาดว่าจะได้รับ	หน่วยงานรับผิดชอบหลัก
				2566 (บาท)	2567 (บาท)	2568 (บาท)	2569 (บาท)	2570 (บาท)			
10	อุดหนุนยุวพุทธิกสมาคมร้อยเอ็ด เพื่อดำเนินโครงการอบรมพัฒนาคุณธรรมจริยธรรมข้าราชการนักการเมืองท้องถิ่น นักเรียน นักศึกษา และประชาชนทั่วไป	เพื่อจัดกิจกรรมพัฒนาคุณธรรมจริยธรรม ให้กับข้าราชการนักการเมืองท้องถิ่น นักเรียน นักศึกษา และประชาชนทั่วไป เช่น กิจกรรมเข้าวัดปฏิบัติธรรม ให้ทาน รักษาศีล ฟังเทศน์ เพื่อลด ละ เลิกจากกิเลสที่คอยบั่นทอนความเจริญในชีวิต และได้นำหลักธรรมคำสอนของพุทธศาสนา ค่านิยมที่ดีงามของสังคมไทยมาปรับใช้ในชีวิตประจำวัน เกิดความรักและให้ความสำคัญครอบครัว มีความเลื่อมใสศรัทธาในหลักธรรมคำสอนของพระพุทธศาสนา และมีความรู้เกี่ยวกับสถานการณ์ปัจจุบัน สามารถเอาตัวรอดพ้นจากภัยต่าง ๆ ได้	สนับสนุนโครงการพัฒนาคุณธรรมจริยธรรม ข้าราชการนักการเมืองท้องถิ่น นักเรียน นักศึกษา และประชาชนทั่วไป	200,000	200,000	200,000	200,000	200,000	ร้อยละ 80 ของข้าราชการนักการเมืองท้องถิ่น นักเรียน นักศึกษาและประชาชนทั่วไป มีความรู้ความเข้าใจและเข้าร่วมการพัฒนาคุณธรรมจริยธรรม	ข้าราชการนักการเมืองท้องถิ่น นักเรียน นักศึกษาและประชาชนทั่วไปที่เข้าร่วมกิจกรรมได้รับการพัฒนาคุณธรรมจริยธรรม	กองการศึกษาศาสนาและวัฒนธรรม

ยุทธศาสตร์จังหวัดร้อยเอ็ดที่ 3 พัฒนาคนทุกช่วงวัยและระบบนิเวศสนับสนุน (Ecosystem) เพื่อลดปัญหาความยากจน ความเหลื่อมล้ำ มีคุณภาพชีวิตที่ดี

- ยุทธศาสตร์การพัฒนาขององค์กรปกครองส่วนท้องถิ่นในเขตจังหวัดร้อยเอ็ดที่ 2 พัฒนาด้านคุณภาพชีวิตและสังคม

5. ยุทธศาสตร์การพัฒนาด้านการศึกษา ศาสนาและวัฒนธรรม

5.2 แผนงานการศาสนา วัฒนธรรมและนันทนาการ

แบบ ผ.02

ที่	โครงการ/กิจกรรม	วัตถุประสงค์	เป้าหมาย (ผลผลิตของโครงการ)	งบประมาณและที่ผ่านมา					ตัวชี้วัด (KPI)	ผลที่คาดว่าจะได้รับ	หน่วยงานรับผิดชอบหลัก
				2566 (บาท)	2567 (บาท)	2568 (บาท)	2569 (บาท)	2570 (บาท)			
11	ค่าใช้จ่ายในการเข้าร่วมการชุมนุมลูกเสือท้องถิ่น	เพื่อส่งเสริมให้ลูกเสือเนตรนารี มีความรู้ความเข้าใจในหลักการและวิธีการของลูกเสือ การฝึกระเบียบวินัย การอยู่ค่ายพักแรมร่วมกัน การเสียสละเพื่อส่วนรวม ทำให้เกิดการแลกเปลี่ยนเรียนรู้ประสบการณ์ที่จะเป็นประโยชน์ต่อการพัฒนากิจการลูกเสือและการอยู่ร่วมกันอย่างสันติสุขในสังคมประชาธิปไตย	นักเรียนในสังกัด อบจ.ร้อยเอ็ด และประชาชน	100,000	100,000	100,000	100,000	100,000	จำนวนผู้เข้าร่วมโครงการ (คน)	ลูกเสือ เนตรนารี และผู้บังคับบัญชาลูกเสือได้รับการพัฒนาให้มีศักยภาพและความพร้อมในการเข้าร่วมกิจกรรมลูกเสือระดับชาติและระดับนานาชาติ	กองการศึกษา ศาสนาและวัฒนธรรม

ยุทธศาสตร์จังหวัดร้อยเอ็ดที่ 3 พัฒนาคนทุกช่วงวัยและระบบนิเวศสนับสนุน (Ecosystem) เพื่อลดปัญหาความยากจน ความเหลื่อมล้ำ มีคุณภาพชีวิตที่ดี

- ยุทธศาสตร์การพัฒนาขององค์กรปกครองส่วนท้องถิ่นในเขตจังหวัดร้อยเอ็ดที่ 2 พัฒนาด้านคุณภาพชีวิตและสังคม

แบบ ผ.02

5. ยุทธศาสตร์การพัฒนาด้านการศึกษา ศาสนาและวัฒนธรรม

5.2 แผนงานการศาสนา วัฒนธรรมและนันทนาการ

ที่	โครงการ/กิจกรรม	วัตถุประสงค์	เป้าหมาย (ผลผลิตของโครงการ)	งบประมาณและที่ผ่านมา					ตัวชี้วัด (KPI)	ผลที่คาดว่าจะได้รับ	หน่วยงานรับผิดชอบหลัก
				2566 (บาท)	2567 (บาท)	2568 (บาท)	2569 (บาท)	2570 (บาท)			
12	ร้อยเอ็ดเพชรอีสานสู่เมืองแห่งกาเรียนรู้	- เพื่อสำรวจสถานการณ์การใช้สื่อของเด็กและเยาวชนในจังหวัดร้อยเอ็ด - เพื่อสร้างความตระหนักสาธารณะเกี่ยวกับความสำคัญของการสร้างสังคมแห่งการเรียนรู้และการรู้เท่าทันสื่อในเด็กและเยาวชนในระดับผู้บริหารของจังหวัดร้อยเอ็ด - เพื่อเสริมสร้างศักยภาพครูให้เป็นครูต้นแบบด้านการเรียนรู้เท่าทันสื่อและสามารถนำไปถ่ายทอดให้แก่เด็กและเยาวชนต่อไป - เพื่อพัฒนานักสื่อสารสุขภาวะที่เป็นเด็กและเยาวชนให้สามารถสื่อสารเพื่อสร้างการรู้เท่าทันสื่อและใช้ประโยชน์จากสื่อให้เป็นแหล่งเรียนรู้ได้อย่างเหมาะสม	- ผู้เข้าร่วมโครงการเกิดความตระหนักรู้ถึงความสำคัญของการสร้างสังคมแห่งการเรียนรู้และรู้เท่าทันสื่อ - ผู้เข้ารับการอบรมมีความรู้ความเข้าใจเกี่ยวกับสื่อ - ผู้เข้ารับการอบรมสามารถเป็นครูต้นแบบด้านการรู้เท่าทันสื่อและสามารถนำไปถ่ายทอดให้แก่เด็กและเยาวชนต่อไปได้	800,000	800,000	800,000	800,000	800,000	- ร้อยละ 60 ของผู้เข้าร่วมโครงการเกิดความรู้ถึงความตระหนักรู้ถึงความสำคัญของการสร้างสังคมแห่งการการเรียนรู้และเท่าทันสื่อ - ร้อยละ 60 ของผู้เข้ารับการอบรมมีความรู้ความเข้าใจเกี่ยวกับสื่อ - ร้อยละ 60 ของผู้เข้ารับการอบรมสามารถเป็นครูต้นแบบด้านการรู้เท่าทันสื่อและสามารถนำไปถ่ายทอดให้แก่เด็กและเยาวชนต่อไปได้	- ได้รับข้อมูลสถานการณ์การใช้สื่อของเด็กและเยาวชนในจังหวัดร้อยเอ็ด - เกิดความตระหนักรู้ถึงความสำคัญของสร้างสังคมแห่งการเรียนรู้และการรู้เท่าทันสื่อในเด็กและเยาวชนในระดับผู้บริหารของจังหวัดร้อยเอ็ด - ได้ครูต้นแบบด้านการรู้เท่าทันสื่อที่สามารถนำไปถ่ายทอดให้แก่เด็กและเยาวชนต่อไปได้อย่างมีประสิทธิภาพและเกิดผลสำเร็จ - ได้นักสื่อสารสุขภาวะที่เป็นเด็กและเยาวชนที่เข้าใจตระหนักถึงผลกระทบจากสื่อและสามารถใช้สื่อเป็นแหล่งเรียนรู้ได้อย่างเหมาะสม	กองการศึกษาศาสนาและวัฒนธรรม

ยุทธศาสตร์จังหวัดร้อยเอ็ดที่ 3 พัฒนาคนทุกช่วงวัยและระบบนิเวศสนับสนุน (Ecosystem) เพื่อลดปัญหาความยากจน ความเหลื่อมล้ำ มีคุณภาพชีวิตที่ดี

- ยุทธศาสตร์การพัฒนาขององค์กรปกครองส่วนท้องถิ่นในเขตจังหวัดร้อยเอ็ดที่ 2 พัฒนาด้านคุณภาพชีวิตและสังคม

5. ยุทธศาสตร์การพัฒนาด้านการศึกษา ศาสนาและวัฒนธรรม

5.2 แผนงานการศาสนา วัฒนธรรมและนันทนาการ

แบบ ผ.02

ที่	โครงการ/กิจกรรม	วัตถุประสงค์	เป้าหมาย (ผลผลิตของโครงการ)	งบประมาณและที่ผ่านมา					ตัวชี้วัด (KPI)	ผลที่คาดว่าจะได้รับ	หน่วยงานรับผิดชอบหลัก
				2566 (บาท)	2567 (บาท)	2568 (บาท)	2569 (บาท)	2570 (บาท)			
12	ร้อยเอ็ดเพชรอีสานสู่เมืองแห่งกาเรียนรู้ (ต่อ)	- เพื่อพัฒนาโครงการของเด็กและเยาวชนให้เป็นกิจกรรมที่สร้างสรรค์เกิดประโยชน์ในทางเศรษฐกิจและห่างไกลจากภัยออนไลน์ - เพื่อประเมินโครงการการสร้างเมืองแห่งการเรียนรู้และรู้เท่าทันสื่อในจังหวัดร้อยเอ็ด								- เกิดกิจกรรมสร้างสรรค์ที่เป็นโครงการของเด็กและเยาวชนเพื่อประโยชน์ในทางเศรษฐกิจและห่างไกลจากภัยออนไลน์ - ได้ผลการประเมินโครงการการสร้างเมืองแห่งการเรียนรู้และการรู้เท่าทันสื่อในจังหวัดร้อยเอ็ดอย่างเป็นรูปธรรม	กองการศึกษาศาสนาและวัฒนธรรม
รวมทั้งสิ้น 12 โครงการ				5,363,000	5,363,000	5,363,000	5,363,000	5,363,000			

ยุทธศาสตร์จังหวัดร้อยเอ็ดที่ 3 พัฒนาคนทุกช่วงวัยและระบบนิเวศสนับสนุน (Ecosystem) เพื่อลดปัญหาความยากจน ความเหลื่อมล้ำ มีคุณภาพชีวิตที่ดี

- ยุทธศาสตร์การพัฒนาขององค์กรปกครองส่วนท้องถิ่นในเขตจังหวัดร้อยเอ็ดที่ 2 พัฒนาด้านคุณภาพชีวิตและสังคม

5. ยุทธศาสตร์การพัฒนาด้านการศึกษา ศาสนาและวัฒนธรรม

5.3 แผนงานอุตสาหกรรมและการโยธา

แบบ ผ.02

ที่	โครงการ/กิจกรรม	วัตถุประสงค์	เป้าหมาย (ผลผลิตของโครงการ)	งบประมาณ 2566 (บาท)	2567 (บาท)	2568 (บาท)	2569 (บาท)	2570 (บาท)	ตัวชี้วัด (KPI)	ผลที่คาดว่าจะได้รับ	หน่วยงานรับผิดชอบหลัก
1	ส่งเสริมศักยภาพการจัดการศึกษาของโรงเรียนขี้เหล็กพิทยาคม	เพื่อส่งเสริมศักยภาพการจัดการศึกษาของโรงเรียนขี้เหล็กพิทยาคม	- ค่าเจาะน้ำบาดาลพร้อมอุปกรณ์ซัมเมิร์ทและวางท่อประปา	100,000	100,000	100,000	100,000	100,000	- การมีน้ำใช้เพื่อการอุปโภค บริโภค	โรงเรียนขี้เหล็กพิทยาคมได้รับการส่งเสริมศักยภาพการจัดการศึกษาได้อย่างมีคุณภาพและได้มาตรฐาน	- โรงเรียนขี้เหล็กพิทยาคม
			- ก่อสร้างถนนคอนกรีตระหว่างอาคารเรียนและหอประชุมโรงเรียน	400,000	400,000	400,000	400,000	400,000	- ระยะทางความยาวของถนน คสล.		- กองช่าง
			- ก่อสร้างและปรับปรุงสนามบาสเกตบอล	400,000	400,000	400,000	400,000	400,000	- พื้นที่ดำเนินการปรับปรุง		”
			- ค่าปรับปรุง ซ่อมแซม และบำรุงรักษาทรัพย์สิน	2,000,000	2,000,000	2,000,000	2,000,000	2,000,000	- จำนวนครั้งในการดำเนินการ		”

ยุทธศาสตร์จังหวัดร้อยเอ็ดที่ 3 พัฒนาคนทุกช่วงวัยและระบบนิเวศสนับสนุน (Ecosystem) เพื่อลดปัญหาความยากจน ความเหลื่อมล้ำ มีคุณภาพชีวิตที่ดี

- ยุทธศาสตร์การพัฒนาขององค์กรปกครองส่วนท้องถิ่นในเขตจังหวัดร้อยเอ็ดที่ 2 พัฒนาด้านคุณภาพชีวิตและสังคม

5. ยุทธศาสตร์การพัฒนาด้านการศึกษา ศาสนาและวัฒนธรรม

5.3 แผนงานอุตสาหกรรมและการโยธา

แบบ ผ.02

ที่	โครงการ/กิจกรรม	วัตถุประสงค์	เป้าหมาย (ผลผลิตของโครงการ)	งบประมาณ 2566 (บาท)	2567 (บาท)	2568 (บาท)	2569 (บาท)	2570 (บาท)	ตัวชี้วัด (KPI)	ผลที่คาดว่าจะได้รับ	หน่วยงานรับผิดชอบหลัก
2	ส่งเสริมศักยภาพการจัดการศึกษาของโรงเรียนกีฬาองค์การบริหารส่วนจังหวัดร้อยเอ็ด	เพื่อส่งเสริมศักยภาพการจัดการศึกษาของโรงเรียนกีฬาองค์การบริหารส่วนจังหวัดร้อยเอ็ด	- ค่าเจาะน้ำบาดาลพร้อมอุปกรณ์ซัมเมิร์ทและวางท่อประปา จำนวน 2 ชุด	100,000	100,000	100,000	100,000	100,000	- การมีน้ำใช้เพื่อการอุปโภค บริโภค	โรงเรียนกีฬาองค์การบริหารส่วนจังหวัดร้อยเอ็ดได้รับการส่งเสริมศักยภาพการจัดการศึกษาได้อย่างมีคุณภาพและได้มาตรฐาน	- โรงเรียนกีฬาองค์การบริหารส่วนจังหวัดร้อยเอ็ด
			- ก่อสร้างบ้านพักบุคลากรโรงเรียนกีฬาองค์การบริหารส่วนจังหวัดร้อยเอ็ด ราคาห้องละ 250,000 บาท	1,000,000	1,000,000	1,000,000	1,000,000	1,000,000	- จำนวนบ้านพักที่ก่อสร้าง		- กองช่าง
			- ปรับปรุงภูมิทัศน์ภายในโรงเรียนกีฬาองค์การบริหารส่วนจังหวัดร้อยเอ็ด	100,000	100,000	100,000	100,000	100,000	- พื้นที่ดำเนินการปรับปรุง		”
			- ก่อสร้างถนน คสล. กว้าง 6 เมตร ยาว 163 เมตร	500,000	500,000	500,000	500,000	500,000	- ระยะทางความยาวของการก่อสร้าง		”
			- ค่าปรับปรุง ซ่อมแซม และบำรุงรักษาทรัพย์สิน	2,000,000	2,000,000	2,000,000	2,000,000	2,000,000	- จำนวนครั้งในการดำเนินการ		”

ยุทธศาสตร์จังหวัดร้อยเอ็ดที่ 3 พัฒนาคนทุกช่วงวัยและระบบนิเวศสนับสนุน (Ecosystem) เพื่อลดปัญหาความยากจน ความเหลื่อมล้ำ มีคุณภาพชีวิตที่ดี

- ยุทธศาสตร์การพัฒนาขององค์กรปกครองส่วนท้องถิ่นในเขตจังหวัดร้อยเอ็ดที่ 2 พัฒนาด้านคุณภาพชีวิตและสังคม

5. ยุทธศาสตร์การพัฒนาด้านการศึกษา ศาสนาและวัฒนธรรม

5.3 แผนงานอุตสาหกรรมและการโยธา

แบบ ผ.02

ที่	โครงการ/กิจกรรม	วัตถุประสงค์	เป้าหมาย (ผลผลิตของโครงการ)	งบประมาณ 2566 (บาท)	2567 (บาท)	2568 (บาท)	2569 (บาท)	2570 (บาท)	ตัวชี้วัด (KPI)	ผลที่คาดว่าจะได้รับ	หน่วยงานรับผิดชอบหลัก
3	ส่งเสริมศักยภาพการจัดการศึกษาของโรงเรียนโพธิ์ทองพิทยาคม	เพื่อส่งเสริมศักยภาพการจัดการศึกษาของโรงเรียนโพธิ์ทองพิทยาคม	- ค่าเจาะน้ำบาดาลพร้อมอุปกรณ์ซัมเมิร์ทและวางท่อประปา จำนวน 2 ชุด	100,000	100,000	100,000	100,000	100,000	- การมีน้ำใช้เพื่อการอุปโภค บริโภค	โรงเรียนโพธิ์ทองพิทยาคมได้รับการส่งเสริมศักยภาพการจัดการศึกษาได้อย่างมีคุณภาพและได้มาตรฐาน	- โรงเรียนโพธิ์ทองพิทยาคม - กองช่าง
			- ก่อสร้างถนน คสล. ขนาดกว้าง4.00 เมตร ยาว 180 เมตร หนา 0.50 เมตร ไหล่ทางเทด้วยหินคลุก ไม่เกิน 3 ซม.	490,000	490,000	490,000	490,000	490000	- การก่อสร้างได้มาตรฐานงานทาง		”
			- ค่าก่อสร้างรั้วโรงเรียน	302,000	302,000	302,000	302,000	302,000	- พื้นที่ดำเนินการ		”
			- ค่าปรับปรุง ซ่อมแซม และบำรุงรักษาทรัพย์สิน	2,000,000	2,000,000	2,000,000	2,000,000	2,000,000	- จำนวนครั้งในการดำเนินการ		”
รวมทั้งสิ้น 3 โครงการ				**9,492,000**	**9,492,000**	**9,492,000**	**9,492,000**	**9,492,000**			

ยุทธศาสตร์จังหวัดร้อยเอ็ดที่ 5 เสริมสร้างความมั่นคงภายใน และยกระดับการบริหารจัดการภาครัฐให้มีสมรรถนะสูง

- ยุทธศาสตร์การพัฒนาขององค์กรปกครองส่วนท้องถิ่นในเขตจังหวัดร้อยเอ็ดที่ 4 พัฒนาด้านการบริหารจัดการและส่งเสริมการมีส่วนร่วม

6. ยุทธศาสตร์การพัฒนาด้านการบริหาร การเมือง การปกครอง

6.1 แผนงานบริหารงานทั่วไป

แบบ ผ.02

ที่	โครงการ/กิจกรรม	วัตถุประสงค์	เป้าหมาย (ผลผลิตของโครงการ)	งบประมาณ					ตัวชี้วัด (KPI)	ผลที่คาดว่าจะได้รับ	หน่วยงานรับผิดชอบหลัก
				2566 (บาท)	2567 (บาท)	2568 (บาท)	2569 (บาท)	2570 (บาท)			
1	ฝึกอบรมเพื่อเสริมสร้างประสิทธิภาพในการจัดเก็บภาษีบำรุงองค์การบริหารส่วนจังหวัดร้อยเอ็ด	- เพื่อเพิ่มประสิทธิภาพในการจัดเก็บรายได้ขององค์การบริหารส่วนจังหวัดร้อยเอ็ดให้ประชาชนเสียภาษีภายในกำหนดระยะเวลา - เพื่อกำหนดเป้าหมายการจัดเก็บรายได้เพิ่มขึ้นโดยสอดคล้องกับสภาวะเศรษฐกิจที่เป็นจริง - เพื่อให้ความรู้ความเข้าใจเกี่ยวกับผู้สนใจเรื่องภาษีท้องถิ่น ตลอดจนสามารถนำความรู้ที่ได้ไปขยายผลต่อผู้อื่น	กลุ่มผู้ประกอบการน้ำมัน ก๊าซปิโตรเลียม โรงแรม และยาสูบในเขตจังหวัดร้อยเอ็ด จำนวน 500 ราย	200,000	200,000	200,000	200,000	200,000	องค์การบริหารส่วนจังหวัดร้อยเอ็ดสามารถจัดเก็บภาษีได้ไม่น้อยกว่าร้อยละ 70 ของผู้เสียภาษี	องค์การบริหารส่วนจังหวัดร้อยเอ็ดมีรายได้จากเงินภาษีเพิ่มขึ้น จากการปฏิบัติงานเชิงรุก สามารถให้บริการแก่ประชาชนให้ได้รับความสะดวกรวดเร็วและเกิดความประทับใจที่จะชำระภาษี หรือมีลูกหนี้ภาษีน้อยลง	กองคลัง

ยุทธศาสตร์จังหวัดร้อยเอ็ดที่ 5 เสริมสร้างความมั่นคงภายใน และยกระดับการบริหารจัดการภาครัฐให้มีสมรรถนะสูง

- ยุทธศาสตร์การพัฒนาขององค์กรปกครองส่วนท้องถิ่นในเขตจังหวัดร้อยเอ็ดที่ 4 พัฒนาด้านการบริหารจัดการและส่งเสริมการมีส่วนร่วม

6. ยุทธศาสตร์การพัฒนาด้านการบริหาร การเมือง การปกครอง

6.1 แผนงานบริหารงานทั่วไป

แบบ ผ.02

ที่	โครงการ/กิจกรรม	วัตถุประสงค์	เป้าหมาย (ผลผลิตของโครงการ)	งบประมาณ					ตัวชี้วัด (KPI)	ผลที่คาดว่าจะได้รับ	หน่วยงานรับผิดชอบหลัก
				2566 (บาท)	2567 (บาท)	2568 (บาท)	2569 (บาท)	2570 (บาท)			
2	ฝึกอบรมสัมมนา	เพื่อพัฒนาศักยภาพบุคลากรองค์การบริหารส่วนจังหวัดร้อยเอ็ด	- นายกองค์การบริหารส่วนจังหวัดร้อยเอ็ด - รองนายกองค์การบริหารส่วนจังหวัดร้อยเอ็ด - เลขานุการนายกองค์การบริหารส่วนจังหวัดร้อยเอ็ด - ที่ปรึกษานายกองค์การบริหารส่วนจังหวัดร้อยเอ็ด - ข้าราชการ ลูกจ้างประจำ พนักงานจ้างองค์การบริหารส่วนจังหวัดร้อยเอ็ด และบุคลากรที่เกี่ยวข้อง	700,000	750,000	800,000	850,000	900,000	ร้อยละ 90 ของผู้เข้ารับการฝึกอบรมมีความรู้เพิ่มขึ้นและนำความรู้ที่ได้รับไปปรับใช้ในการปฏิบัติงานได้	ผู้เข้ารับการฝึกอบรมมีความรู้ความสามารถในการปฏิบัติงานมีทักษะสมรรถนะที่เหมาะสมกับตำแหน่งสามารถปฏิบัติงานที่รับผิดชอบได้อย่างดีและมีประสิทธิภาพ	กองการเจ้าหน้าที่

ยุทธศาสตร์จังหวัดร้อยเอ็ดที่ 5 เสริมสร้างความมั่นคงภายใน และยกระดับการบริหารจัดการภาครัฐให้มีสมรรถนะสูง

- ยุทธศาสตร์การพัฒนาขององค์กรปกครองส่วนท้องถิ่นในเขตจังหวัดร้อยเอ็ดที่ 4 พัฒนาด้านการบริหารจัดการและส่งเสริมการมีส่วนร่วม

6. ยุทธศาสตร์การพัฒนาด้านการบริหาร การเมือง การปกครอง

6.1 แผนงานบริหารงานทั่วไป

แบบ ผ.02

ที่	โครงการ/กิจกรรม	วัตถุประสงค์	เป้าหมาย (ผลผลิตของโครงการ)	งบประมาณ					ตัวชี้วัด (KPI)	ผลที่คาดว่าจะได้รับ	หน่วยงานรับผิดชอบหลัก
				2566 (บาท)	2567 (บาท)	2568 (บาท)	2569 (บาท)	2570 (บาท)			
3	พัฒนาศักยภาพบุคลากรองค์การบริหารส่วนจังหวัดร้อยเอ็ด	- เพื่อพัฒนาศักยภาพบุคลากรองค์การบริหารส่วนจังหวัดร้อยเอ็ด - เพื่อสร้างความสัมพันธ์ระหว่างผู้บริหารและบุคลากร	- นายกองค์การบริหารส่วนจังหวัดร้อยเอ็ด - รองนายกองค์การบริหารส่วนจังหวัดร้อยเอ็ด - เลขานุการนายกองค์การบริหารส่วนจังหวัดร้อยเอ็ด - ที่ปรึกษานายกองค์การบริหารส่วนจังหวัดร้อยเอ็ด - สมาชิกสภาองค์การบริหารส่วนจังหวัดร้อยเอ็ด - ข้าราชการ ลูกจ้างประจำ พนักงานจ้างองค์การบริหารส่วนจังหวัดร้อยเอ็ด - บุคคลอื่นที่เกี่ยวข้อง	1,600,000	1,700,000	1,800,000	1,900,000	2,000,000	บุคลากรขององค์การบริหารส่วนจังหวัดร้อยเอ็ดทุกคนได้รับการพัฒนาศักยภาพมีประสิทธิภาพในการปฏิบัติงานสูงขึ้น	- ผู้เข้าร่วมโครงการได้รับการพัฒนาศักยภาพในการปฏิบัติงานสูงขึ้น - เกิดความสัมพันธ์อันดีระหว่างบุคลากร	กองการเจ้าหน้าที่

ยุทธศาสตร์จังหวัดร้อยเอ็ดที่ 5 เสริมสร้างความมั่นคงภายใน และยกระดับการบริหารจัดการภาครัฐให้มีสมรรถนะสูง

- ยุทธศาสตร์การพัฒนาขององค์กรปกครองส่วนท้องถิ่นในเขตจังหวัดร้อยเอ็ดที่ 4 พัฒนาด้านการบริหารจัดการและส่งเสริมการมีส่วนร่วม

6. ยุทธศาสตร์การพัฒนาด้านการบริหาร การเมือง การปกครอง

6.1 แผนงานบริหารงานทั่วไป

แบบ ผ.02

ที่	โครงการ/กิจกรรม	วัตถุประสงค์	เป้าหมาย (ผลผลิตของโครงการ)	งบประมาณ					ตัวชี้วัด (KPI)	ผลที่คาดว่าจะได้รับ	หน่วยงานรับผิดชอบหลัก
				2566 (บาท)	2567 (บาท)	2568 (บาท)	2569 (บาท)	2570 (บาท)			
4	อบรมเชิงปฏิบัติการการจัดทำงบประมาณขององค์กรปกครองส่วนท้องถิ่น	เพื่อให้ผู้เข้ารับการฝึกอบรมเชิงปฏิบัติการการจัดทำงบประมาณรายจ่ายมีความรู้เกี่ยวกับการจัดทำงบประมาณรายจ่าย การทบทวนแนวทางการปฏิบัติเกี่ยวกับกฎหมายระเบียบที่เกี่ยวข้องกับการจัดทำงบประมาณรายจ่าย เช่น เงินอุดหนุน การจำแนกประเภทรายจ่ายและโปรแกรมการจัดทำคำขอตั้งงบประมาณรายจ่าย (E-PAB)	ผู้บริหาร สมาชิกสภาองค์การบริหารส่วนจังหวัดร้อยเอ็ด และบุคลากรขององค์การบริหารส่วนจังหวัดร้อยเอ็ดที่มีหน้าที่ในการเขียนโครงการการจัดทำคำของตั้งงบประมาณรายจ่ายประจำปีขององค์การบริหารส่วนจังหวัดร้อยเอ็ด	50,000	50,000	50,000	50,000	50,000	ร้อยละ 80 ของผู้เข้ารับการฝึกอบรมได้รับความรู้ตามหลักสูตรและนำความรู้ไปสู่การปฏิบัติได้	ผู้เข้ารับการฝึกอบรมมีความรู้ความเข้าใจในการจัดทำคำขอตั้งงบประมาณรายจ่ายประจำปีขององค์การบริหารส่วนจังหวัดร้อยเอ็ด	กองยุทธศาสตร์และงบประมาณ

ยุทธศาสตร์จังหวัดร้อยเอ็ดที่ 5 เสริมสร้างความมั่นคงภายใน และยกระดับการบริหารจัดการภาครัฐให้มีสมรรถนะสูง

- ยุทธศาสตร์การพัฒนาขององค์กรปกครองส่วนท้องถิ่นในเขตจังหวัดร้อยเอ็ดที่ 4 พัฒนาด้านการบริหารจัดการและส่งเสริมการมีส่วนร่วม

6. ยุทธศาสตร์การพัฒนาด้านการบริหาร การเมือง การปกครอง

6.1 แผนงานบริหารงานทั่วไป

แบบ ผ.02

ที่	โครงการ/กิจกรรม	วัตถุประสงค์	เป้าหมาย (ผลผลิตของโครงการ)	งบประมาณ					ตัวชี้วัด (KPI)	ผลที่คาดว่าจะได้รับ	หน่วยงานรับผิดชอบหลัก
				2566 (บาท)	2567 (บาท)	2568 (บาท)	2569 (บาท)	2570 (บาท)			
5	การจัดประชุมเชิงปฏิบัติการประชาคมแผนพัฒนาท้องถิ่น	- เพื่อจัดทำทบทวนหรือเปลี่ยนแปลงยุทธศาสตร์การพัฒนาและกรอบการประสานโครงการขององค์กรปกครองส่วนท้องถิ่นในเขตจังหวัดร้อยเอ็ด - เพื่อพิจารณาจัดทำและประสานแผนพัฒนาท้องถิ่นขององค์การบริหารส่วนจังหวัดร้อยเอ็ด - เพื่อให้ความรู้ในการพัฒนาท้องถิ่นตามอำนาจหน้าที่ขององค์การบริหารส่วนจังหวัด	- ประชาคมท้องถิ่นขององค์การบริหารส่วนจังหวัดร้อยเอ็ด - คณะกรรมการพัฒนา อบจ.รอ. - หัวหน้าส่วนราชการในสังกัด อบจ.รอ. - ภาคีการพัฒนา อบจ.รอ.	500,000	500,000	500,000	500,000	500,000	มีการจัดประชุมประชาคมท้องถิ่นทุกครั้งที่มี - การจัดทำทบทวน หรือเปลี่ยนแปลงยุทธศาสตร์การพัฒนา/กรอบการประสานโครงการ - การจัดทำและประสานแผนพัฒนาท้องถิ่นขององค์การบริหารส่วนจังหวัดร้อยเอ็ด - ประเมินความรู้ก่อน/หลัง	- อบจ.รอ. มียุทธศาสตร์การพัฒนาและกรอบการประสานโครงการขององค์กรปกครองส่วนท้องถิ่นในเขตจังหวัดร้อยเอ็ดที่เป็นปัจจุบัน - อบจ.รอ มีแผนพัฒนาท้องถิ่นที่เป็นปัจจุบัน - เกิดการมีส่วนร่วมของประชาชนในการพัฒนาท้องถิ่นของทุกภาคส่วนแบบประชารัฐภายในเขตจังหวัดร้อยเอ็ด - กลุ่มเป้าหมายมีความรู้ในการพัฒนาท้องถิ่นเพิ่มมากขึ้น	กองยุทธศาสตร์และงบประมาณ

ยุทธศาสตร์จังหวัดร้อยเอ็ดที่ 5 เสริมสร้างความมั่นคงภายใน และยกระดับการบริหารจัดการภาครัฐให้มีสมรรถนะสูง

- ยุทธศาสตร์การพัฒนาขององค์กรปกครองส่วนท้องถิ่นในเขตจังหวัดร้อยเอ็ดที่ 4 พัฒนาด้านการบริหารจัดการและส่งเสริมการมีส่วนร่วม

6. ยุทธศาสตร์การพัฒนาด้านการบริหาร การเมือง การปกครอง

6.1 แผนงานบริหารงานทั่วไป

แบบ ผ.02

ที่	โครงการ/กิจกรรม	วัตถุประสงค์	เป้าหมาย (ผลผลิตของโครงการ)	งบประมาณ					ตัวชี้วัด (KPI)	ผลที่คาดว่าจะได้รับ	หน่วยงานรับผิดชอบหลัก
				2566 (บาท)	2567 (บาท)	2568 (บาท)	2569 (บาท)	2570 (บาท)			
6	การฝึกอบรมเชิงปฏิบัติการในการจัดทำแผนพัฒนาท้องถิ่นขององค์การบริหารส่วนจังหวัดร้อยเอ็ด	เพื่อให้มีความรู้เกี่ยวกับการจัดทำแผนพัฒนาท้องถิ่นขององค์การบริหารส่วนจังหวัดร้อยเอ็ด ตามระเบียบกระทรวงมหาดไทยว่าด้วยการจัดทำแผนพัฒนาขององค์กรปกครองส่วนท้องถิ่น พ.ศ. 2548 และที่แก้ไขเพิ่มเติม	ผู้บริหารท้องถิ่น สมาชิกสภาท้องถิ่น บุคลากร และประชาชน	230,000	230,000	230,000	230,000	230,000	การทดสอบความรู้ก่อน - หลังการฝึกอบรม	- ผู้เข้ารับการฝึกอบรมมีความรู้ความเข้าใจในการจัดทำแผนพัฒนาท้องถิ่นขององค์การบริหารส่วนจังหวัดร้อยเอ็ดเพิ่มมากขึ้น	กองยุทธศาสตร์และงบประมาณ

ยุทธศาสตร์จังหวัดร้อยเอ็ดที่ 5 เสริมสร้างความมั่นคงภายใน และยกระดับการบริหารจัดการภาครัฐให้มีสมรรถนะสูง

- ยุทธศาสตร์การพัฒนาขององค์กรปกครองส่วนท้องถิ่นในเขตจังหวัดร้อยเอ็ดที่ 4 พัฒนาด้านการบริหารจัดการและส่งเสริมการมีส่วนร่วม

6. ยุทธศาสตร์การพัฒนาด้านการบริหาร การเมือง การปกครอง

6.1 แผนงานบริหารงานทั่วไป

แบบ ผ.02

ที่	โครงการ/กิจกรรม	วัตถุประสงค์	เป้าหมาย (ผลผลิตของโครงการ)	งบประมาณ					ตัวชี้วัด (KPI)	ผลที่คาดว่าจะได้รับ	หน่วยงานรับผิดชอบหลัก
				2566 (บาท)	2567 (บาท)	2568 (บาท)	2569 (บาท)	2570 (บาท)			
7	ฝึกอบรมเพื่อพัฒนาศักยภาพผู้บริหารและสมาชิกสภาองค์การบริหารส่วนจังหวัดร้อยเอ็ด	- เพื่อพัฒนาวิสัยทัศน์ สมรรถนะ และขีดความสามารถในการปฏิบัติงานของผู้บริหาร สมาชิกสภาองค์การบริหารส่วนจังหวัดร้อยเอ็ด เพื่อบริหารจัดการตามอำนาจหน้าที่ - เพื่อศึกษารูปแบบการบริหารจัดการแนวทางการดำเนินงานของหน่วยงานในประเทศที่ประสบผลสำเร็จอันมาจากการกำหนดนโยบาย และแผนการปฏิบัติงานที่ทันสมัยและมีประสิทธิภาพ - เพื่อเสริมสร้างประสบการณ์และนำไปปรับใช้ในการพัฒนาให้เกิดประโยชน์กับประชาชน	ฝึกอบรมให้ความรู้แก่นายกองค์การบริหารส่วนจังหวัดร้อยเอ็ด รองนายกองค์การบริหารส่วนจังหวัดร้อยเอ็ด ประธานสภาองค์การบริหารส่วนจังหวัดร้อยเอ็ด สมาชิกสภาองค์การบริหารส่วนจังหวัดร้อยเอ็ด ที่ปรึกษานายกองค์การบริหารส่วนจังหวัดร้อยเอ็ด เลขานุการนายกองค์การบริหารส่วนจังหวัดร้อยเอ็ด ปลัดองค์การบริหารส่วนจังหวัดร้อยเอ็ด รองปลัดองค์การบริหารส่วนจังหวัดร้อยเอ็ด หัวหน้าส่วนราชการ ข้าราชการ และบุคลากรผู้ได้รับมอบหมาย จำนวน 58 คน ในการศึกษาดูงานหน่วยงานภายในประเทศ	875,000	875,000	875,000	875,000	875,000	ผู้ร่วมโครงการมีความรู้ความเข้าใจเกี่ยวกับเรื่องที่อบรมเพิ่มขึ้นไม่น้อยกว่าร้อยละ 75	- ผู้เข้าร่วมโครงการได้พัฒนาวิสัยทัศน์ สมรรถนะ และขีดความสมมารถในการปฏิบัติงานเพื่อการบริหารจัดการตามอำนาจหน้าที่ - ผู้เข้าร่วมโครงการได้ศึกษารูปแบบการบริหารจัดการแนวทางการดำเนินงานของหน่วยงานในประเทศที่ประสบผลสำเร็จอันมาจากการกำหนดนโยบายและแผนปฏิบัติงานที่ทันสมัยและมีประสิทธิภาพ - ผู้เข้าร่วมโครงการได้เสริมสร้างประสบการณ์และนำไปใช้ในการพัฒนาให้เกิดประโยชน์กับประชาชน	- สำนักงานเลขานุการองค์การบริหารส่วนจังหวัด

ยุทธศาสตร์จังหวัดร้อยเอ็ดที่ 5 เสริมสร้างความมั่นคงภายใน และยกระดับการบริหารจัดการภาครัฐให้มีสมรรถนะสูง

- ยุทธศาสตร์การพัฒนาขององค์กรปกครองส่วนท้องถิ่นในเขตจังหวัดร้อยเอ็ดที่ 4 พัฒนาด้านการบริหารจัดการและส่งเสริมการมีส่วนร่วม

6. ยุทธศาสตร์การพัฒนาด้านการบริหาร การเมือง การปกครอง

6.1 แผนงานบริหารงานทั่วไป

แบบ ผ.02

ที่	โครงการ/กิจกรรม	วัตถุประสงค์	เป้าหมาย (ผลผลิตของโครงการ)	งบประมาณ					ตัวชี้วัด (KPI)	ผลที่คาดว่าจะได้รับ	หน่วยงานรับผิดชอบหลัก
				2566 (บาท)	2567 (บาท)	2568 (บาท)	2569 (บาท)	2570 (บาท)			
8	การเลือกตั้งสมาชิกสภาองค์การบริหารส่วนจังหวัดร้อยเอ็ดและนายกองค์การบริหารส่วนจังหวัดร้อยเอ็ด	เพื่อเป็นค่าใช้จ่ายในการดำเนินการเลือกตั้งสมาชิกสภาองค์การบริหารส่วนจังหวัดร้อยเอ็ดและนายกองค์การบริหารส่วนจังหวัดร้อยเอ็ด	การจัดการเลือกตั้งสมาชิกสภาองค์การบริหารส่วนจังหวัดร้อยเอ็ดและนายกองค์การบริหารส่วนจังหวัดร้อยเอ็ด	70,000,000	70,000,000	70,000,000	70,000,000	70,000,000	ระดับความสำเร็จของการจัดการเลือกตั้งสมาชิกสภาองค์การบริหารส่วนจังหวัดร้อยเอ็ดและนายกองค์การบริหารส่วนจังหวัดร้อยเอ็ด	การดำเนินการเลือกตั้งสมาชิกสภาองค์การบริหารส่วนจังหวัดร้อยเอ็ดและนายกองค์การบริหารส่วนจังหวัดร้อยเอ็ดเป็นไปด้วยความเรียบร้อย	สำนักปลัดองค์การบริหารส่วนจังหวัด
รวมทั้งสิ้น 8 โครงการ				74,155,000	74,305,000	74,455,000	74,605,000	74,755,000			

ยุทธศาสตร์จังหวัดร้อยเอ็ดที่ 5 เสริมสร้างความมั่นคงภายใน และยกระดับการบริหารจัดการภาครัฐให้มีสมรรถนะสูง

- ยุทธศาสตร์การพัฒนาขององค์กรปกครองส่วนท้องถิ่นในเขตจังหวัดร้อยเอ็ดที่ 4 พัฒนาด้านการบริหารจัดการและส่งเสริมการมีส่วนร่วม

6. ยุทธศาสตร์การพัฒนาด้านการบริหาร การเมือง การปกครอง

แบบ ผ.02

6.2 แผนงานสร้างความเข้มแข็งของชุมชน

ที่	โครงการ/กิจกรรม	วัตถุประสงค์	เป้าหมาย (ผลผลิตของโครงการ)	งบประมาณ					ตัวชี้วัด (KPI)	ผลที่คาดว่าจะได้รับ	หน่วยงานรับผิดชอบหลัก
				2566 (บาท)	2567 (บาท)	2568 (บาท)	2569 (บาท)	2570 (บาท)			
1	องค์การบริหารส่วนจังหวัดร้อยเอ็ดพบประชาชน	- เพื่อให้ประชาชนในจังหวัดร้อยเอ็ดได้รับบริการจากองค์การบริหารส่วนจังหวัดร้อยเอ็ดและหน่วยงานภาครัฐโดยคำนึงถึงความสะดวกรวดเร็วและทั่วถึง - เพื่อให้ประชาขนและองค์กรปกครองส่วนท้องถิ่นในพื้นที่ได้มีโอกาสเข้ามามีส่วนร่วม ร่วมคิด ร่วมทำ ร่วมเสนอแนวทางในการแก้ไขปัญหาความต้องการและพัฒนาท้องถิ่นอย่างใกล้ชิด ผ่านเวทีองค์การบริหารส่วนจังหวัดร้อยเอ็ดพบประชาชนอันนำไปสู่การจัดทำแผนพัฒนาขององค์การบริหารส่วนจังหวัดร้อยเอ็ด - เพื่อสร้างความร่วมมือระหว่างองค์การบริหารส่วนจังหวัดร้อยเอ็ด หน่วยงานภาครัฐที่เข้าร่วมบริการ องค์กรปกครองส่วนท้องถิ่น และประชาชนในพื้นที่การพัฒนาจังหวัดร้อยเอ็ดให้เป็นไปในทิศทางเดียวกัน	การจัดกิจกรรมองค์การบริหารส่วนจังหวัดร้อยเอ็ดพบประชาชนในพื้นที่จังหวัดร้อยเอ็ด จำนวน 20 อำเภอ	500,000	500,000	500,000	500,000	500,000	จำนวนครั้งในการจัดกิจกรรมองค์การบริหารส่วนจังหวัดร้อยเอ็ดพบประชาชน	- ประชาชนในพื้นที่ได้รับความสะดวกสบายในการมารับบริการจากองค์การบริหารส่วนจังหวัดร้อยเอ็ดและหน่วยงานภาครัฐ - ประชาชนในพื้นที่ได้รับการแก้ไขปัญหาตรงตามความเดือดร้อนความต้องการของชุมชน - เกิดความร่วมมือร่วมคิด สมานฉันท์สามัคคี และมีความสัมพันธ์อันดีต่อกันระหว่างองค์การบริหารส่วนจังหวัดร้อยเอ็ดหน่วยงานที่เข้าร่วมให้บริการ องค์กรปกครองส่วนท้องถิ่นและประชาชนในพื้นที่	สำนักปลัดองค์การบริหารส่วนจังหวัด

ยุทธศาสตร์จังหวัดร้อยเอ็ดที่ 5 เสริมสร้างความมั่นคงภายใน และยกระดับการบริหารจัดการภาครัฐให้มีสมรรถนะสูง

- ยุทธศาสตร์การพัฒนาขององค์กรปกครองส่วนท้องถิ่นในเขตจังหวัดร้อยเอ็ดที่ 4 พัฒนาด้านการบริหารจัดการและส่งเสริมการมีส่วนร่วม

6. ยุทธศาสตร์การพัฒนาด้านการบริหาร การเมือง การปกครอง

6.2 แผนงานสร้างความเข้มแข็งของชุมชน

แบบ ผ.02

ที่	โครงการ/กิจกรรม	วัตถุประสงค์	เป้าหมาย (ผลผลิตของโครงการ)	งบประมาณ					ตัวชี้วัด (KPI)	ผลที่คาดว่าจะได้รับ	หน่วยงานรับผิดชอบหลัก
				2566 (บาท)	2567 (บาท)	2568 (บาท)	2569 (บาท)	2570 (บาท)			
2	ฝึกอบรมให้ความรู้เพื่อพัฒนาท้องถิ่นแบบมีส่วนร่วม	- เพื่อสร้างความรู้ความเข้าใจเกี่ยวกับหลักการมีส่วนร่วมของประชาชน รวมทั้งกฎหมายที่เกี่ยวข้อง - เพื่อสร้างความตระหนักถึงบทบาทของประชาชนในการมีส่วนร่วมพัฒนาท้องถิ่น - เพื่อให้ประชาชนสามารถเข้ามามีส่วนร่วมในการพัฒนาท้องถิ่นได้ทุกระดับการมีส่วนร่วม	ฝึกอบรมให้ความรู้แก่ประชาชนในจังหวัดร้อยเอ็ด จำนวน 4 รุ่น รุ่นละ 200 คน รวม 800 คน และเจ้าหน้าที่ผู้เกี่ยวข้อง จำนวน 15 คน/รุ่น	980,000	980,000	980,000	980,000	980,000	ผู้ร่วมโครงการมีความรู้ความเข้าใจเกี่ยวกับเรื่องที่อบรมเพิ่มขึ้นไม่น้อยกว่าร้อยละ 75	- ประชาชนมีความรู้ความเข้าใจเกี่ยวกับหลักการมีส่วนร่วมของประชาชน รวมทั้งกฎหมายที่เกี่ยวข้อง - ประชาชนมีความตระหนักถึงบทบาทของตนเองในการมีส่วนร่วมพัฒนาท้องถิ่น - ประชาชนสามารถเข้ามามีส่วนร่วมในการพัฒนาท้องถิ่นได้ทุกระดับการมีส่วนร่วม	- สำนักงานเลขานุการองค์การบริหารส่วนจังหวัด

ยุทธศาสตร์จังหวัดร้อยเอ็ดที่ 5 เสริมสร้างความมั่นคงภายใน และยกระดับการบริหารจัดการภาครัฐให้มีสมรรถนะสูง

- ยุทธศาสตร์การพัฒนาขององค์กรปกครองส่วนท้องถิ่นในเขตจังหวัดร้อยเอ็ดที่ 4 พัฒนาด้านการบริหารจัดการและส่งเสริมการมีส่วนร่วม

6. ยุทธศาสตร์การพัฒนาด้านการบริหาร การเมือง การปกครอง

6.2 แผนงานสร้างความเข้มแข็งของชุมชน

แบบ ผ.02

ที่	โครงการ/กิจกรรม	วัตถุประสงค์	เป้าหมาย (ผลผลิตของโครงการ)	งบประมาณ					ตัวชี้วัด (KPI)	ผลที่คาดว่าจะได้รับ	หน่วยงานรับผิดชอบหลัก
				2566 (บาท)	2567 (บาท)	2568 (บาท)	2569 (บาท)	2570 (บาท)			
3	ร้อยเอ็ดพลเมืองดีตามวิถีประชาธิปไตย	- เพื่อส่งเสริมให้ประชาชนมีความรู้ความเข้าใจเกี่ยวกับการเมืองการปกครองระบอบประชาธิปไตยอันมีพระมหากษัตริย์ทรงเป็นประมุข - เพื่อส่งเสริมให้ประชาชนมีความรู้เกี่ยวกับคุณลักษณะการเป็นพลเมืองดีตามวิถีประชาธิปไตย - เพื่อให้ประชาชนนำองค์ความรู้ที่ได้จากการเข้าร่วมโครงการไปปรับใช้ในชีวิตประจำวันและสามารถนำไปเผยแพร่ในครอบครัว/ชุมชนได้	ฝึกอบรมให้ความรู้แก่ประชาชนในจังหวัดร้อยเอ็ด จำนวน 4 รุ่น รุ่นละ 500 คน รวม 2,000 คน และเจ้าหน้าที่ผู้เกี่ยวข้อง จำนวน 15 คน/รุ่น	1,280,000	1,280,000	1,280,000	1,280,000	1,280,000	ผู้ร่วมโครงการมีความรู้ความเข้าใจเกี่ยวกับเรื่องที่อบรมเพิ่มขึ้นไม่น้อยกว่าร้อยละ 75	- ประชาชนมีความรู้ความเข้าใจเกี่ยวกับการเมืองการปกครองระบอบประชาธิปไตยอันมีพระมหากษัตริย์ทรงเป็นประมุข - ประชาชนมีความรู้เกี่ยวกับคุณลักษณะการเป็นพลเมืองดีตามวิถีประชาธิปไตย - ประชาชนนำองค์ความรู้ที่ได้จากการเข้าร่วมโครงการไปปรับใช้ในชีวิตประจำวันและสามารถนำไปเผยแพร่ในครอบครัว/ชุมชนได้	- สำนักงานเลขานุการองค์การบริหารส่วนจังหวัด

ยุทธศาสตร์จังหวัดร้อยเอ็ดที่ 5 เสริมสร้างความมั่นคงภายใน และยกระดับการบริหารจัดการภาครัฐให้มีสมรรถนะสูง

- ยุทธศาสตร์การพัฒนาขององค์กรปกครองส่วนท้องถิ่นในเขตจังหวัดร้อยเอ็ดที่ 4 พัฒนาด้านการบริหารจัดการและส่งเสริมการมีส่วนร่วม

6. ยุทธศาสตร์การพัฒนาด้านการบริหาร การเมือง การปกครอง

6.2 แผนงานสร้างความเข้มแข็งของชุมชน

แบบ ผ.02

ที่	โครงการ/กิจกรรม	วัตถุประสงค์	เป้าหมาย (ผลผลิตของโครงการ)	งบประมาณ					ตัวชี้วัด (KPI)	ผลที่คาดว่าจะได้รับ	หน่วยงานรับผิดชอบหลัก
				2566 (บาท)	2567 (บาท)	2568 (บาท)	2569 (บาท)	2570 (บาท)			
4	ส่งเสริมประชาธิปไตยในสถานศึกษา	- เพื่อส่งเสริมให้เยาวชนมีความรู้ความเข้าใจเกี่ยวกับการเมืองการปกครองระบอบประชาธิปไตยอันมีพระมหากษัตริย์ทรงเป็นประมุข - เพื่อให้เยาวชนตระหนักถึงความสำคัญในการพัฒนาประชาธิปไตย - เพื่อให้เยาวชนนำองค์ความรู้ที่ได้จากการเข้าร่วมโครงการไปปรับใช้ในชีวิตประจำวันและพัฒนาประชาธิปไตยให้เข้มแข็ง	ฝึกอบรมให้ความรู้แก่นักเรียน/เยาวชนในจังหวัดร้อยเอ็ด จำนวน 4 รุ่น รุ่นละ 100 คน รวม 400 คน และเจ้าหน้าที่ผู้เกี่ยวข้อง จำนวน 15 คน/รุ่น	450,000	450,000	450,000	450,000	450,000	ผู้ร่วมโครงการมีความรู้ความเข้าใจเกี่ยวกับเรื่องที่อบรมเพิ่มขึ้นไม่น้อยกว่าร้อยละ 75	- เยาวชนมีความรู้ความเข้าใจเกี่ยวกับการเมืองการปกครองระบอบประชาธิปไตยอันมีพระมหากษัตริย์ทรงเป็นประมุข - เยาวชนตระหนักถึงความสำคัญในการพัฒนาประชาธิปไตย - เยาวชนนำองค์ความรู้ที่ได้ไปปรับใช้ในชีวิตประจำวันและมีส่วนร่วมในการส่งเสริมและพัฒนาประชาธิปไตยให้เข้มแข็ง	- สำนักงานเลขานุการองค์การบริหารส่วนจังหวัด
รวมทั้งสิ้น 4 โครงการ				3,210,000	3,210,000	3,210,000	3,210,000	3,210,000			

ยุทธศาสตร์จังหวัดร้อยเอ็ดที่ 5 เสริมสร้างความมั่นคงภายใน และยกระดับการบริหารจัดการภาครัฐให้มีสมรรถนะสูง

- ยุทธศาสตร์การพัฒนาขององค์กรปกครองส่วนท้องถิ่นในเขตจังหวัดร้อยเอ็ดที่ 4 พัฒนาด้านการบริหารจัดการและส่งเสริมการมีส่วนร่วม

6. ยุทธศาสตร์การพัฒนาด้านการบริหาร การเมือง การปกครอง

6.3 แผนงานอุตสาหกรรมและการโยธา

แบบ ผ.02

ที่	โครงการ/กิจกรรม	วัตถุประสงค์	เป้าหมาย (ผลผลิตของโครงการ)	งบประมาณ					ตัวชี้วัด (KPI)	ผลที่คาดว่าจะได้รับ	หน่วยงานรับผิดชอบหลัก
				2566 (บาท)	2567 (บาท)	2568 (บาท)	2569 (บาท)	2570 (บาท)			
1	ก่อสร้างอาคารสำนักงานองค์การบริหารส่วนจังหวัดร้อยเอ็ด	- เพื่อให้มีพื้นที่ให้บริการประชาชนอย่างเพียงพอ เหมาะสม สะดวกและรวดเร็ว - เพื่อลดภาระของประชาชนในการติดต่อราชการที่กระจายอยู่ตามสถานที่ต่างๆ ให้รวมศูนย์อยู่ที่เดียวกัน - เพื่อให้ประชาชนสามารถขอรับบริการและติดต่อราชการอย่างสะดวก รวดเร็วและปลอดภัย - เพื่อให้การประสานงานระหว่างส่วนราชการสังกัดองค์การบริหารส่วนจังหวัดร้อยเอ็ดมีประสิทธิภาพมากขึ้น - เพื่อให้มีสภาพแวดล้อมในการปฏิบัติงานที่ดีทำให้การให้บริการประชาชนในเขตพื้นที่จังหวัดร้อยเอ็ดดียิ่งขึ้น	ก่อสร้างอาคารสำนักงานองค์การบริหารส่วนจังหวัดร้อยเอ็ด	50,000,000	50,000,000	50,000,000	50,000,000	50,000,000	การก่อสร้างได้มาตรฐานตามแบบ อบจ.รอ.	- มีพื้นที่ให้บริการประชาชนอย่างเพียงพอ เหมาะสม สะดวก และรวดเร็ว - ลดภาระของประชาชนในการติดต่อราชการ เนื่องจากเป็นการรวมส่วนราชการที่กระจายอยู่ตามสถานที่ต่างๆ ให้รวมศูนย์อยู่ที่เดียวกัน - ประชาชนติดต่อราชการอย่างสะดวก รวดเร็ว และปลอดภัย - ทำให้การประสานงานระหว่างส่วนราชการในสังกัดองค์การบริหารส่วนจังหวัดร้อยเอ็ดมีประสิทธิภาพยิ่งขึ้น - มีสภาพแวดล้อมในการปฏิบัติงานที่ดีทำให้การให้บริการประชาชนในพื้นที่ดียิ่งขึ้น	กองช่าง
รวมทั้งสิ้น 1 โครงการ				50,000,000	50,000,000	50,000,000	50,000,000	50,000,000			

แบบ ผ.03

สรุปบัญชีครุภัณฑ์

แผนพัฒนาท้องถิ่นปี (พ.ศ. 2566 - 2570) องค์การบริหารส่วนจังหวัดร้อยเอ็ด

ยุทธศาสตร์	ปี 2566		ปี 2567		ปี 2568		ปี 2569		ปี 2570		รวม 5 ปี	
	จำนวนโครงการ	งบประมาณ	จำนวนโครงการ	งบประมาณ	จำนวนโครงการ	งบประมาณ	จำนวนโครงการ	งบประมาณ	จำนวนโครงการ	งบประมาณ	จำนวนโครงการ	งบประมาณ
6. ยุทธศาสตร์การพัฒนาด้านการบริหารการเมือง การปกครอง												
6.1 แผนงานการรักษาความสงบภายใน	1	30,000,000	1	30,000,000	0	0	0	0	0	0	2	60,000,000
6.2 แผนงานการศึกษา	18	4,980,533	18	4,980,533	18	4,980,533	18	4,980,533	18	4,980,533	90	24,902,665
6.3 แผนงานสาธารณสุข	2	5,130,000	2	5,130,000	2	5,130,000	2	5,130,000	2	5,130,000	10	25,650,000
6.4 แผนงานการเกษตร	12	127,746,000	12	127,746,000	4	39,610,000	4	39,610,000	4	39,610,000	36	374,322,000
รวมทั้งสิ้น	**33**	**167,856,533**	**33**	**167,856,533**	**24**	**49,720,533**	**24**	**49,720,533**	**24**	**49,720,533**	**138**	**484,874,665**

แบบ ผ.03

แผนพัฒนาท้องถิ่น (พ.ศ. 2566 – 2570) องค์การบริหารส่วนจังหวัดร้อยเอ็ด

ที่	แผนงาน	หมวด	ประเภท	เป้าหมาย (ผลผลิตของครุภัณฑ์)	งบประมาณ					หน่วยงานที่รับผิดชอบ
					2566 (บาท)	2567 (บาท)	2568 (บาท)	2569 (บาท)	2570 (บาท)	
1	การรักษาความสงบภายใน	ค่าครุภัณฑ์	ครุภัณฑ์อื่น	- ค่ารถผลิตน้ำดื่ม เป็นรถบรรทุก 6 ล้อ สามารถผลิตน้ำบริโภคได้ ไม่น้อยกว่า 2,000 ลิตรต่อชั่วโมง ราคาคันละ 15,000,000 บาท (เป็นครุภัณฑ์ที่ไม่มีกำหนดไว้ในบัญชีมาตรฐานครุภัณฑ์ แต่หาซื้อได้ตามราคาในท้องตลาดและมีความจำเป็นต้องจัดหาเพื่อใช้ในการปฏิบัติงานให้มีประสิทธิภาพ)	30,000,000	30,000,000	-	-	-	กองป้องกันและบรรเทาสาธารณภัย
รวมทั้งสิ้น 1 โครงการ					**30,000,000**	**30,000,000**	**-**	**-**	**-**	

บัญชีครุภัณฑ์

แผนพัฒนาท้องถิ่น (พ.ศ. 2566 – 2570) องค์การบริหารส่วนจังหวัดร้อยเอ็ด

แบบ ผ.03

ที่	แผนงาน	หมวด	ประเภท	เป้าหมาย (ผลผลิตของครุภัณฑ์)	งบประมาณ					หน่วยงานที่รับผิดชอบ
					2566 (บาท)	2567 (บาท)	2568 (บาท)	2569 (บาท)	2570 (บาท)	
1	การศึกษา	ค่าครุภัณฑ์	ครุภัณฑ์ยานพาหนะและขนส่ง	- ค่ารถบรรทุก (ดีเซล) ขนาด 2 ตัน ปริมาตรกระบอกสูบไม่ต่ำกว่า 2,700 ซีซี หรือกำลังเครื่องยนต์สูงสุดไม่ต่ำกว่า 75 กิโลวัตต์ แบบ 4 ล้อ ราคาคันละ 982,000 บาท (เป็นครุภัณฑ์ที่มีกำหนดไว้ในบัญชีมาตรฐานครุภัณฑ์สำนักงบประมาณ เพื่อใช้งานในราชการองค์การบริหารส่วนจังหวัดร้อยเอ็ด) - ค่าหลังคารถอะลูมิเนียม ราคาหลังละ 150,000 บาท (เป็นครุภัณฑ์ที่ไม่มีกำหนดไว้ในบัญชีมาตรฐานครุภัณฑ์ แต่หาซื้อได้ตามราคาในท้องตลาดและมีความจำเป็นจะต้องจัดหา เพื่อใช้ในการปฏิบัติงานให้มีประสิทธิภาพ)	1,132,000	1,132,000	1,132,000	1,132,000	1,132,000	โรงเรียนขี้เหล็กพิทยาคม
2	การศึกษา	ค่าครุภัณฑ์	ครุภัณฑ์โฆษณาและเผยแพร่	- ค่าเครื่องมัลติมีเดียโปรเจคเตอร์ ระดับ XGA ขนาด 3,500 ANSI Lumens ราคาเครื่องละ 28,000 บาท (เป็นครุภัณฑ์ที่มีกำหนดไว้ในบัญชีมาตรฐานครุภัณฑ์ สำนักงบประมาณ เพื่อใช้งานในราชการองค์การบริหารส่วนจังหวัดร้อยเอ็ด)	140,000	140,000	140,000	140,000	140,000	โรงเรียนขี้เหล็กพิทยาคม
3	การศึกษา	ค่าครุภัณฑ์	ครุภัณฑ์โฆษณาและเผยแพร่	- ค่าเครื่องฉายภาพ 3 มิติ ราคาเครื่องละ 20,000 บาท (เป็นครุภัณฑ์ที่มีกำหนดไว้ในบัญชีมาตรฐานครุภัณฑ์ สำนักงบประมาณ เพื่อใช้งานในราชการองค์การบริหารส่วนจังหวัดร้อยเอ็ด)	100,000	100,000	100,000	100,000	100,000	โรงเรียนขี้เหล็กพิทยาคม
4	การศึกษา	ค่าครุภัณฑ์	ครุภัณฑ์โฆษณาและเผยแพร่	- ค่าจอรับภาพ ชนิดมอเตอร์ไฟฟ้า ขนาดเส้นทแยงมุม 120 นิ้ว ราคาจอละ 15,300 บาท (เป็นครุภัณฑ์ที่มีกำหนดไว้ในบัญชีมาตรฐานครุภัณฑ์ สำนักงบประมาณ เพื่อใช้งานในราชการองค์การบริหารส่วนจังหวัดร้อยเอ็ด)	76,500	76,500	76,500	76,500	76,500	โรงเรียนขี้เหล็กพิทยาคม
5	การศึกษา	ค่าครุภัณฑ์	ครุภัณฑ์โฆษณาและเผยแพร่	- ค่าโทรทัศน์ แอล อี ดี (LED TV) แบบ Smart TV ระดับความละเอียดจอภาพ 3840×2160 พิกเซล ขนาด 65 นิ้ว ราคาเครื่องละ 27,700 บาท (เป็นครุภัณฑ์ที่มีกำหนดไว้ในบัญชีมาตรฐานครุภัณฑ์ สำนักงบประมาณ เพื่อใช้งานในราชการองค์การบริหารส่วนจังหวัดร้อยเอ็ด)	83,133	83,133	83,133	83,133	83,133	โรงเรียนขี้เหล็กพิทยาคม
6	การศึกษา	ค่าครุภัณฑ์	ครุภัณฑ์โฆษณาและเผยแพร่	- ค่าโทรทัศน์ แอล อี ดี (LED TV) แบบ Smart TV ระดับความละเอียดจอภาพ 3840×2160 พิกเซล ขนาด 55 นิ้ว ราคาเครื่องละ 19,900 บาท (เป็นครุภัณฑ์ที่มีกำหนดไว้ในบัญชีมาตรฐานครุภัณฑ์ สำนักงบประมาณ เพื่อใช้งานในราชการองค์การบริหารส่วนจังหวัดร้อยเอ็ด)	99,500	99,500	99,500	99,500	99,500	โรงเรียนขี้เหล็กพิทยาคม

บัญชีครุภัณฑ์

แผนพัฒนาท้องถิ่น (พ.ศ. 2566 – 2570) องค์การบริหารส่วนจังหวัดร้อยเอ็ด

แบบ ผ.03

ที่	แผนงาน	หมวด	ประเภท	เป้าหมาย (ผลผลิตของครุภัณฑ์)	งบประมาณ					หน่วยงานที่รับผิดชอบ
					2566 (บาท)	2567 (บาท)	2568 (บาท)	2569 (บาท)	2570 (บาท)	
7	การศึกษา	ค่าครุภัณฑ์	ครุภัณฑ์งานบ้านงานครัว	- ค่าเครื่องทำน้ำเย็น แบบต่อท่อ ขนาด 2 ก๊อก ราคาเครื่องละ 14,600 บาท (เป็นครุภัณฑ์ที่มีกำหนดไว้ในบัญชีมาตรฐานครุภัณฑ์ สำนักงบประมาณ เพื่อใช้งานในราชการองค์การบริหารส่วนจังหวัดร้อยเอ็ด)	58,400	58,400	58,400	58,400	58,400	โรงเรียนกีฬาองค์การบริหารส่วนจังหวัดร้อยเอ็ด
8	การศึกษา	ค่าครุภัณฑ์	ครุภัณฑ์โฆษณาและเผยแพร่	- ค่าโทรทัศน์ แอล อี ดี (LED TV) แบบ Smart TV ระดับความละเอียดจอภาพ 3840×2160 พิกเซล ขนาด 65 นิ้ว ราคาเครื่องละ 27,700 บาท (เป็นครุภัณฑ์ที่มีกำหนดไว้ในบัญชีมาตรฐานครุภัณฑ์ สำนักงบประมาณ เพื่อใช้งานในราชการองค์การบริหารส่วนจังหวัดร้อยเอ็ด)	138,500	138,500	138,500	138,500	138,500	โรงเรียนกีฬาองค์การบริหารส่วนจังหวัดร้อยเอ็ด
9	การศึกษา	ค่าครุภัณฑ์	ครุภัณฑ์งานบ้านงานครัว	- ค่าโต๊ะเก้าอี้โรงอาหาร ราคาชุดละ 15,000 บาท (เป็นครุภัณฑ์ที่ไม่มีกำหนดไว้ในบัญชีมาตรฐานครุภัณฑ์ แต่หาซื้อได้ตามราคาในท้องตลาดและมีความจำเป็นต้องจัดหา เพื่อใช้ในการปฏิบัติงานให้มีประสิทธิภาพ)	450,000	450,000	450,000	450,000	450,000	โรงเรียนกีฬาองค์การบริหารส่วนจังหวัดร้อยเอ็ด
10	การศึกษา	ค่าครุภัณฑ์	ครุภัณฑ์งานบ้านงานครัว	- ค่าเครื่องซักผ้า แบบธรรมดา ขนาด 15 กิโลกรัม ราคาเครื่องละ 18,000 บาท (เป็นครุภัณฑ์ที่มีกำหนดไว้ในบัญชีมาตรฐานครุภัณฑ์ สำนักงบประมาณ เพื่อใช้งานในราชการองค์การบริหารส่วนจังหวัดร้อยเอ็ด)	72,000	72,000	72,000	72,000	72,000	โรงเรียนกีฬาองค์การบริหารส่วนจังหวัดร้อยเอ็ด

บัญชีครุภัณฑ์

แผนพัฒนาท้องถิ่น (พ.ศ. 2566 – 2570) องค์การบริหารส่วนจังหวัดร้อยเอ็ด

แบบ ผ.03

ที่	แผนงาน	หมวด	ประเภท	เป้าหมาย (ผลผลิตของครุภัณฑ์)	งบประมาณ					หน่วยงานที่รับผิดชอบ
					2566 (บาท)	2567 (บาท)	2568 (บาท)	2569 (บาท)	2570 (บาท)	
11	การศึกษา	ค่าครุภัณฑ์	ครุภัณฑ์งานบ้านงานครัว	- ค่าเตียงเหล็ก ขนาดไม่น้อยกว่า 3.5 ฟุต ราคาเตียงละ 4,000 บาท (เป็นครุภัณฑ์ที่ไม่มีกำหนดไว้ในบัญชีมาตรฐานครุภัณฑ์ แต่หาซื้อได้ตามราคาในท้องตลาดและมีความจำเป็นต้องจัดหา เพื่อใช้ในการปฏิบัติงานให้มีประสิทธิภาพ)	1,000,000	1,000,000	1,000,000	1,000,000	1,000,000	โรงเรียนกีฬาองค์การบริหารส่วนจังหวัดร้อยเอ็ด
12	การศึกษา	ค่าครุภัณฑ์	ครุภัณฑ์การศึกษา	- ค่าโต๊ะเก้าอี้นักเรียน ราคาชุดละ 2,000 บาท (เป็นครุภัณฑ์ที่ไม่มีกำหนดไว้ในบัญชีมาตรฐานครุภัณฑ์ แต่หาซื้อได้ตามราคาในท้องตลาดและมีความจำเป็นต้องจัดหา เพื่อใช้ในการปฏิบัติงานให้มีประสิทธิภาพ)	300,000	300,000	300,000	300,000	300,000	โรงเรียนโพธิ์ทองพิทยาคม
13	การศึกษา	ค่าครุภัณฑ์	ครุภัณฑ์การศึกษา	- ค่าเก้าอี้สำหรับห้องโสตทัศนศึกษา ราคาตัวละ 500 บาท (เป็นครุภัณฑ์ที่ไม่มีกำหนดไว้ในบัญชีมาตรฐานครุภัณฑ์ แต่หาซื้อได้ตามราคาในท้องตลาดและมีความจำเป็นต้องจัดหา เพื่อใช้ในการปฏิบัติงานให้มีประสิทธิภาพ)	30,000	30,000	30,000	30,000	30,000	โรงเรียนโพธิ์ทองพิทยาคม
14	การศึกษา	ค่าครุภัณฑ์	ครุภัณฑ์โฆษณาและการเผยแพร่	- ค่าเครื่องมัลติมีเดียโปรเจคเตอร์ ระดับ XGA ขนาด 3,000 ANSI Lumens ราคาเครื่องละ 27,000 บาท (เป็นครุภัณฑ์ที่มีกำหนดไว้ในบัญชีมาตรฐานครุภัณฑ์ สำนักงบประมาณ เพื่อใช้งานในราชการองค์การบริหารส่วนจังหวัดร้อยเอ็ด)	81,000	81,000	81,000	81,000	81,000	โรงเรียนโพธิ์ทองพิทยาคม
15	การศึกษา	ค่าครุภัณฑ์	ครุภัณฑ์โฆษณาและการเผยแพร่	- ค่าฉายภาพ 3 มิติ ราคาเครื่องละ 20,000 บาท (เป็นครุภัณฑ์ที่มีกำหนดไว้ในบัญชีมาตรฐานครุภัณฑ์ สำนักงบประมาณ เพื่อใช้งานในราชการองค์การบริหารส่วนจังหวัดร้อยเอ็ด)	20,000	20,000	20,000	20,000	20,000	โรงเรียนโพธิ์ทองพิทยาคม

บัญชีครุภัณฑ์

แผนพัฒนาท้องถิ่น (พ.ศ. 2566 – 2570) องค์การบริหารส่วนจังหวัดร้อยเอ็ด

แบบ ผ.03

ที่	แผนงาน	หมวด	ประเภท	เป้าหมาย (ผลผลิตของครุภัณฑ์)	งบประมาณ					หน่วยงานที่รับผิดชอบ
					2566 (บาท)	2567 (บาท)	2568 (บาท)	2569 (บาท)	2570 (บาท)	
16	การศึกษา	ค่าครุภัณฑ์	ครุภัณฑ์โฆษณาและการเผยแพร่	- ค่าโทรทัศน์ แอล ดี ดี (LED TV) แบบ Smart TV ระดับความละเอียดจอภาพ 3840×2160 พิกเซล ขนาด 55 นิ้ว ราคาเครื่องละ 19,900 บาท (เป็นครุภัณฑ์ที่มีกำหนดไว้ในบัญชีมาตรฐานครุภัณฑ์ สำนักงบประมาณ เพื่อใช้งานในราชการองค์การบริหารส่วนจังหวัดร้อยเอ็ด)	99,500	99,500	99,500	99,500	99,500	โรงเรียนโพธิ์ทองพิทยาคม
17	การศึกษา	ค่าครุภัณฑ์	ครุภัณฑ์ดนตรีและนาฏศิลป์	- ค่าเครื่องดนตรีสากล ประกอบด้วย 1. กลอง Snare 2 ใบ 2. TUBA 1 เครื่อง 3. ไม้คฑาดรัมเมเยอร์ รุ่นอย่างดี 1 ด้าม (เป็นครุภัณฑ์ที่ไม่มีกำหนดไว้ในบัญชีมาตรฐานครุภัณฑ์ แต่หาซื้อได้ตามราคาในท้องตลาดและมีความจำเป็นต้องจัดหาเพื่อใช้ในการปฏิบัติงานให้มีประสิทธิภาพ)	150,000	150,000	150,000	150,000	150,000	โรงเรียนโพธิ์ทองพิทยาคม
18	การศึกษา	ค่าครุภัณฑ์	ครุภัณฑ์คอมพิวเตอร์หรืออิเล็กทรอนิกส์	- ค่าเครื่องคอมพิวเตอร์ สำหรับงานประมวลผล แบบที่ 2 (จอแสดงภาพขนาดไม่น้อยกว่า 19 นิ้ว) ราคาเครื่องละ 30,000 บาท พร้อมอุปกรณ์ ราคา 20,000 บาท สำหรับใช้ในห้องปฏิบัติการคอมพิวเตอร์ (เกณฑ์ราคากลางและคุณลักษณะพื้นฐานการจัดหาอุปกรณ์และระบบคอมพิวเตอร์ ของกระทรวงดิจิทัลเพื่อเศรษฐกิจและสังคม)	950,000	950,000	950,000	950,000	950,000	โรงเรียนโพธิ์ทองพิทยาคม
รวมทั้งสิ้น 18 โครงการ					**4,980,533**	**4,980,533**	**4,980,533**	**4,980,533**	**4,980,533**	

บัญชีครุภัณฑ์

แผนพัฒนาท้องถิ่น (พ.ศ. 2566 – 2570) องค์การบริหารส่วนจังหวัดร้อยเอ็ด

แบบ ผ.03

ที่	แผนงาน	หมวด	ประเภท	เป้าหมาย (ผลผลิตของครุภัณฑ์)	งบประมาณ					หน่วยงานที่รับผิดชอบ
					2566 (บาท)	2567 (บาท)	2568 (บาท)	2569 (บาท)	2570 (บาท)	
1	สาธารณสุข	”	ครุภัณฑ์วิทยาศาสตร์หรือการแพทย์	- ค่าเครื่องกระตุกไฟฟ้าหัวใจชนิดอัตโนมัติ (AED) ราคาเครื่อง 130,000 บาท (เป็นครุภัณฑ์ที่ไม่มีกำหนดไว้ในบัญชีมาตรฐานครุภัณฑ์ แต่หาซื้อได้ตามราคาในท้องตลาดและมีความจำเป็นต้องจัดหา เพื่อใช้ในการปฏิบัติงานให้มีประสิทธิภาพ)	130,000	130,000	130,000	130,000	130,000	กองสาธารณสุข
2	สาธารณสุข	”	ครุภัณฑ์อื่นๆ	- ค่าเตาเผาขยะลดมลพิษ ประหยัดพลังงาน Mobile Burn (เตาเผาขยะแบบเคลื่อนที่) ขนาด 200 กิโลกรัม/ชั่งโมง ราคาคันละ 5,000,000 บาท (เป็นครุภัณฑ์ที่ไม่มีกำหนดไว้ในบัญชีมาตรฐานครุภัณฑ์ แต่หาซื้อได้ตามราคาในท้องตลาดและมีความจำเป็นต้องจัดหา เพื่อใช้ในการปฏิบัติงานให้มีประสิทธิภาพ)	5,000,000	5,000,000	5,000,000	5,000,000	5,000,000	กองสาธารณสุข
รวมทั้งสิ้น 2 โครงการ					**5,130,000**	**5,130,000**	**5,130,000**	**5,130,000**	**5,130,000**	

บัญชีครุภัณฑ์

แผนพัฒนาท้องถิ่น (พ.ศ. 2566 – 2570) องค์การบริหารส่วนจังหวัดร้อยเอ็ด

แบบ ผ.03

ที่	แผนงาน	หมวด	ประเภท	เป้าหมาย (ผลผลิตของครุภัณฑ์)	งบประมาณ					หน่วยงานที่รับผิดชอบ
					2566 (บาท)	2567 (บาท)	2568 (บาท)	2569 (บาท)	2570 (บาท)	
1	การเกษตร	ค่าครุภัณฑ์	ครุภัณฑ์การเกษตร	- ค่าเครื่องพ่นแรงดันสูง ราคาเครื่องละ 5,000 บาท (เป็นครุภัณฑ์ที่ไม่มีกำหนดไว้ในบัญชีมาตรฐานครุภัณฑ์ แต่หาซื้อได้ตามราคาในท้องตลาดและมีความจำเป็นต้องจัดหา เพื่อใช้ในการปฏิบัติงานให้มีประสิทธิภาพ)	100,000	100,000	-	-	-	- กองสวัสดิการสังคม - กองช่าง - กองป้องกันและบรรเทาสาธารณภัย
2	การเกษตร	ค่าครุภัณฑ์	ครุภัณฑ์การเกษตร	- ค่าเครื่องปั๊มบาดาลโซล่าเซลล์ ขนาดไม่ต่ำกว่า 700 วัตต์ ท่อน้ำออกไม่น้อยกว่า 1 ½ นิ้ว กล่องควบคุม แรงดันไม่น้อยกว่า 10-120 โวลต์ ราคาเครื่องละ 12,000 บาท (เป็นครุภัณฑ์ที่ไม่มีกำหนดในมาตรฐานครุภัณฑ์ แต่หาซื้อได้ตามราคาในท้องตลาด และมีความจำเป็นจะต้องจัดหา เพื่อใช้งานตามโครงการส่งเสริมการปลูกพืชหลังนา)	36,000	36,000	-	-	-	- กองสวัสดิการสังคม - กองช่าง - กองป้องกันและบรรเทาสาธารณภัย
3	การเกษตร	ค่าครุภัณฑ์	ครุภัณฑ์การเกษตร	- ค่ารถเทลเลอร์ 18 ล้อติดเครน ราคาคันละ 6,000,000 บาท (เป็นครุภัณฑ์ตามโครงการกำจัดผักตบชวาในแหล่งน้ำปิดขนาดใหญ่ที่อยู่ในความรับผิดชอบขององค์การบริหารส่วนจังหวัด เพื่อเพิ่มประสิทธิภาพการกำจัดผักตบชวาอย่างยั่งยืน)	12,000,000	12,000,000	-	-	-	- กองสวัสดิการสังคม - กองช่าง - กองป้องกันและบรรเทาสาธารณภัย

บัญชีครุภัณฑ์

แผนพัฒนาท้องถิ่น (พ.ศ. 2566 – 2570) องค์การบริหารส่วนจังหวัดร้อยเอ็ด

แบบ ผ.03

ที่	แผนงาน	หมวด	ประเภท	เป้าหมาย (ผลผลิตของครุภัณฑ์)	งบประมาณ					หน่วยงานที่รับผิดชอบ
					2566 (บาท)	2567 (บาท)	2568 (บาท)	2569 (บาท)	2570 (บาท)	
4	การเกษตร	ค่าครุภัณฑ์	ครุภัณฑ์การเกษตร	- ค่าเรือกำจัดผักตบชวา ราคาลำละ 10,000,000 บาท (เป็นครุภัณฑ์ตามโครงการกำจัดผักตบชวาในแหล่งน้ำปิดขนาดใหญ่ที่อยู่ในความรับผิดชอบขององค์การบริหารส่วนจังหวัด เพื่อเพิ่มประสิทธิภาพการกำจัดผักตบชวาอย่างยั่งยืน)	40,000,000	40,000,000	-	-	-	- กองสวัสดิการสังคม - กองช่าง - กองป้องกันและบรรเทาสาธารณภัย
5	การเกษตร	ค่าครุภัณฑ์	ครุภัณฑ์การเกษตร	- ค่าเรือลำเรียงผักตบชวา ราคาลำละ 1,000,000 บาท (เป็นครุภัณฑ์ตามโครงการกำจัดผักตบชวาในแหล่งน้ำปิดขนาดใหญ่ที่อยู่ในความรับผิดชอบขององค์การบริหารส่วนจังหวัด เพื่อเพิ่มประสิทธิภาพการกำจัดผักตบชวาอย่างยั่งยืน)	8,000,000	8,000,000	-	-	-	- กองสวัสดิการสังคม - กองช่าง - กองป้องกันและบรรเทาสาธารณภัย
6	การเกษตร	ค่าครุภัณฑ์	ครุภัณฑ์การเกษตร	- ค่าเรือพอนทูนเหล็ก ราคาลำละ 3,000,000 บาท (เป็นครุภัณฑ์ตามโครงการกำจัดผักตบชวาในแหล่งน้ำปิดขนาดใหญ่ที่อยู่ในความรับผิดชอบขององค์การบริหารส่วนจังหวัด เพื่อเพิ่มประสิทธิภาพการกำจัดผักตบชวาอย่างยั่งยืน)	6,000,000	6,000,000	-	-	-	- กองสวัสดิการสังคม - กองช่าง - กองป้องกันและบรรเทาสาธารณภัย

แบบ ผ.03

บัญชีครุภัณฑ์
แผนพัฒนาท้องถิ่น (พ.ศ. 2566 – 2570) องค์การบริหารส่วนจังหวัดร้อยเอ็ด

ที่	แผนงาน	หมวด	ประเภท	เป้าหมาย (ผลผลิตของครุภัณฑ์)	งบประมาณ					หน่วยงานที่รับผิดชอบ
					2566 (บาท)	2567 (บาท)	2568 (บาท)	2569 (บาท)	2570 (บาท)	
7	การเกษตร	ค่าครุภัณฑ์	ครุภัณฑ์การเกษตร	- ค่าสายพานลำเรียงผักตบชวา ราคาเครื่องละ 600,000 บาท (เป็นครุภัณฑ์ตามโครงการกำจัดผักตบชวาในแหล่งน้ำปิดขนาดใหญ่ที่อยู่ในความรับผิดชอบขององค์การบริหารส่วนจังหวัด เพื่อเพิ่มประสิทธิภาพการกำจัดผักตบชวาอย่างยั่งยืน)	2,400,000	2,400,000	2,400,000	2,400,000	2,400,000	- กองสวัสดิการสังคม - กองช่าง - กองป้องกันและบรรเทาสาธารณภัย
8	การเกษตร	ค่าครุภัณฑ์	ครุภัณฑ์การเกษตร	- ค่ารถขุดไฮดรอลิคแขนยาว ราคาคันละ 6,000,000 บาท (เป็นครุภัณฑ์ตามโครงการกำจัดผักตบชวาในแหล่งน้ำปิดขนาดใหญ่ที่อยู่ในความรับผิดชอบขององค์การบริหารส่วนจังหวัด เพื่อเพิ่มประสิทธิภาพการกำจัดผักตบชวาอย่างยั่งยืน)	12,000,000	12,000,000	-	-	-	- กองสวัสดิการสังคม - กองช่าง - กองป้องกันและบรรเทาสาธารณภัย
9	การเกษตร	ค่าครุภัณฑ์	ครุภัณฑ์การเกษตร	- ค่าเครื่องย่อยผักตบชวา ราคาเครื่องละ 5,000,000 บาท (เป็นครุภัณฑ์ตามโครงการกำจัดผักตบชวาในแหล่งน้ำปิดขนาดใหญ่ที่อยู่ในความรับผิดชอบขององค์การบริหารส่วนจังหวัด เพื่อเพิ่มประสิทธิภาพการกำจัดผักตบชวาอย่างยั่งยืน)	10,000,000	10,000,000	-	-	-	- กองสวัสดิการสังคม - กองช่าง - กองป้องกันและบรรเทาสาธารณภัย

บัญชีครุภัณฑ์

แผนพัฒนาท้องถิ่น (พ.ศ. 2566 – 2570) องค์การบริหารส่วนจังหวัดร้อยเอ็ด

แบบ ผ.03

ที่	แผนงาน	หมวด	ประเภท	เป้าหมาย (ผลผลิตของครุภัณฑ์)	งบประมาณ 2566 (บาท)	2567 (บาท)	2568 (บาท)	2569 (บาท)	2570 (บาท)	หน่วยงานที่รับผิดชอบ
10	การเกษตร	ค่าครุภัณฑ์	ครุภัณฑ์การเกษตร	- ค่ารถบรรทุกเททท้าย 6 ล้อ 6 ตัน ราคาคันละ 2,000,000 บาท (เป็นครุภัณฑ์ตามโครงการกำจัดผักตบชวาในแหล่งน้ำปิดขนาดใหญ่ที่อยู่ในความรับผิดชอบขององค์การบริหารส่วนจังหวัด เพื่อเพิ่มประสิทธิภาพการกำจัดผักตบชวาอย่างยั่งยืน)	12,000,000	12,000,000	12,000,000	12,000,000	12,000,000	- กองสวัสดิการสังคม - กองช่าง - กองป้องกันและบรรเทาสาธารณภัย
11	การเกษตร	ค่าครุภัณฑ์	ครุภัณฑ์การเกษตร	- ค่ารถระบบสูบน้ำอัจฉริยะแบบเคลื่อนที่ จำนวน 1 ระบบ ประกอบด้วย - หัวราก Trailer - ระบบไฮโดรอลิค - ตู้ Container รวมโครงสร้างรับแผงโซล่า - ระบบสำรองไฟฟ้าและระบบ Solar tracking - แผงโซล่าเซลล์ สูงสุด 37 Kw - แพสูบน้ำสะเทินน้ำสะเทินบก - ปั๊มสูบน้ำ - ท่อส่งน้ำ - สายไฟส่งกำลัง ราคาชุดละ 25,000,000 บาท (เป็นราคาที่ไม่มีกำหนดไว้ในบัญชีมาตรฐานคุภัณฑ์ แต่หาซื้อได้ตามราคาตามท้องตลาด และมีความจำเป็นจะต้องจัดหา เพื่อใช้ในการปฏิบัติงานให้มีประสิทธิภาพ)	25,000,000	25,000,000	25,000,000	25,000,000	25,000,000	- กองสวัสดิการสังคม - กองช่าง - กองป้องกันและบรรเทาสาธารณภัย

แบบ ผ.03

บัญชีครุภัณฑ์
แผนพัฒนาท้องถิ่น (พ.ศ. 2566 – 2570) องค์การบริหารส่วนจังหวัดร้อยเอ็ด

ที่	แผนงาน	หมวด	ประเภท	เป้าหมาย (ผลผลิตของครุภัณฑ์)	งบประมาณ					หน่วยงานที่รับผิดชอบ
					2566 (บาท)	2567 (บาท)	2568 (บาท)	2569 (บาท)	2570 (บาท)	
12	การเกษตร	ค่าครุภัณฑ์	ครุภัณฑ์การเกษตร	- ชุดระบบสูบน้ำพลังงานแสงอาทิตย์ จำนวน 3 ชุด รายละเอียดดังนี้ - ปั๊มสูบน้ำ (ซัมเมอร์ส) ขนาดไม่น้อยกว่า 750 วัตต์ (พร้อมตู้) - แผงโซล่าเซลล์ขนาดไม่น้อยกว่า 320 วัตต์ ชุดละ 3 แผง พร้อมอุปกรณ์และติดตั้ง ราคาชุดละ 70,000 บาท จำนวน 3 ชุด รวมเป็นเงิน 210,000 บาท (เป็นราคาที่ไม่มีกำหนดไว้ในบัญชีมาตรฐานครุภัณฑ์ แต่หาซื้อได้ตามราคาท้องตลาดและมีความจำเป็นต้องจัดหา เพื่อใช้ในการปฏิบัติงานให้มีประสิทธิภาพ)	210,000	210,000	210,000	210,000	210,000	กองสวัสดิการสังคม
รวมทั้งสิ้น 12 โครงการ					**127,746,000**	**127,746,000**	**39,610,000**	**39,610,000**	**39,610,000**	

ส่วนที่ 4
การติดตามและประเมินผล

4.1 การติดตามและประเมินผลยุทธศาสตร์

แนวทางในการติดตามและประเมินผล สอดคล้องกับระเบียบกระทรวงมหาดไทย ว่าด้วยการจัดทำแผนพัฒนาขององค์กรปกครองส่วนท้องถิ่น พ.ศ. 2548 แก้ไขเพิ่มเติมถึง (ฉบับที่ 3) พ.ศ. 2561 เป็นแบบที่กำหนดให้คณะกรรมการติดตามและประเมินผลแผนพัฒนาท้องถิ่น ดำเนินการให้คะแนนตามเกณฑ์ที่กำหนดไว้ ซึ่งเป็นส่วนหนึ่งของการติดตามและประเมินผลแผนพัฒนาท้องถิ่น โดยดำเนินการให้แล้วเสร็จภายในหกสิบวัน นับแต่วันที่ประกาศใช้งบประมาณรายจ่ายประจำปี มีรายละเอียด ดังนี้

1. แนวทางการพิจารณาการติดตามและประเมินผลยุทธศาสตร์เพื่อความสอดคล้องกับแผนพัฒนาท้องถิ่น ประกอบด้วย

ประเด็นการพิจารณา	คะแนน
1. ข้อมูลสภาพทั่วไปและข้อมูลพื้นฐานขององค์กรปกครองส่วนท้องถิ่น	**20**
2. การวิเคราะห์สภาวการณ์และศักยภาพ	**20**
3. ยุทธศาสตร์ ประกอบด้วย	**60**
3.1 ยุทธศาสตร์ขององค์กรปกครองส่วนท้องถิ่น	(10)
3.2 ยุทธศาสตร์ขององค์กรปกครองส่วนท้องถิ่นในเขตจังหวัด	(10)
3.3 ยุทธศาสตร์จังหวัด	(10)
3.4 วิสัยทัศน์	(5)
3.5 กลยุทธ์	(5)
3.6 เป้าประสงค์ของแต่ละประเด็นกลยุทธ์	(5)
3.7 จุดยืนทางยุทธศาสตร์	(5)
3.8 แผนงาน	(5)
3.9 ความเชื่อมโยงของยุทธศาสตร์ในภาพรวม	(5)
รวมคะแนน	**100**

คะแนนรวม 100 คะแนน เกณฑ์ที่ควรได้เพื่อให้เกิดความสอดคล้องและขับเคลื่อนการพัฒนาท้องถิ่นขององค์กรปกครองส่วนท้องถิ่น ไม่ควรน้อยกว่าร้อยละ 80 (80 คะแนน)

/ 2. แนวทางเบื้องต้น ...

2. แนวทางเบื้องต้นในการให้คะแนนแนวทางการพิจารณาการติดตามและประเมินผลยุทธศาสตร์เพื่อสอดคล้องแผนพัฒนาท้องถิ่นขององค์กรปกครองส่วนท้องถิ่น

ประเด็นการพิจารณา	รายละเอียดหลักเกณฑ์	คะแนนเต็ม	คะแนนที่ได้
1. สภาพทั่วไปและข้อมูลพื้นฐานขององค์กรปกครองส่วนท้องถิ่น	**ควรประกอบด้วยข้อมูล ดังนี้** (1) ข้อมูลเกี่ยวกับด้านกายภาพ เช่น ที่ตั้งของหมู่บ้าน/ชุมชน/ตำบล ลักษณะภูมิประเทศ ลักษณะภูมิอากาศ ลักษณะของดิน ลักษณะของแหล่งน้ำ ลักษณะของไม้/ป่าไม้ ฯลฯ ด้านการเมือง/การปกครอง เช่น เขตการปกครอง การเลือกตั้ง ฯลฯ	20 (3)	
	(2) ข้อมูลเกี่ยวกับด้านการเมือง/การปกครอง เช่น เขตการปกครอง การเลือกตั้ง ฯลฯ ประชากร เช่น ข้อมูลเกี่ยวกับจำนวนประชากรและช่วงอายุและจำนวนประชากร ฯลฯ	(2)	
	(3) ข้อมูลเกี่ยวกับสภาพทางสังคม เช่น การศึกษา สาธารณสุข อาชญากรรม ยาเสพติด การสังคมสงเคราะห์ ฯลฯ	(2)	
	(4) ข้อมูลเกี่ยวกับระบบบริการพื้นฐาน เช่น การคมนาคมขนส่ง การไฟฟ้า การประปา โทรศัพท์ ฯลฯ	(2)	
	(5) ข้อมูลเกี่ยวกับระบบเศรษฐกิจ เช่น การเกษตร การประมง การปศุสัตว์ การบริการ การท่องเที่ยว อุตสาหกรรม การพาณิชย์/กลุ่มอาชีพ แรงงานฯลฯ	(2)	
	(6) ข้อมูลเกี่ยวกับศาสนา ประเพณี วัฒนธรรม เช่น การนับถือศาสนา ประเพณีและงานประจำปี ภูมิปัญญาท้องถิ่น ภาษาถิ่น สินค้าพื้นเมืองและของที่ระลึก ฯลฯ และอื่นๆ	(2)	
	(7) ข้อมูลเกี่ยวกับทรัพยากรธรรมชาติ เช่น น้ำ ป่าไม้ ภูเขา คุณภาพของทรัพยากรธรรมชาติ ฯลฯ	(2)	
	(8) การสำรวจและจัดเก็บข้อมูลเพื่อการจัดทำแผนพัฒนาท้องถิ่นหรือการใช้ข้อมูล จปฐ.	(2)	
	(9) การประชุมประชาคมท้องถิ่น รูปแบบ วิธีการ และการดำเนินการประชุมประชาคมท้องถิ่น โดยใช้กระบวนการร่วมคิด ร่วมทำ ร่วมตัดสินใจ ร่วมตรวจสอบ ร่วมรับประโยชน์ ร่วมแก้ปัญหา ปรึกษาหารือแลกเปลี่ยนเรียนรู้ เพื่อแก้ปัญหาสำหรับการพัฒนาท้องถิ่นตามอำนาจหน้าที่ขององค์กรปกครองส่วนท้องถิ่น	(3	

/ 2. การวิเคราะห์ ...

ประเด็นการพิจารณา	รายละเอียดหลักเกณฑ์	คะแนนเต็ม	คะแนนที่ได้
2. การวิเคราะห์สภาวการณ์และศักยภาพ	**ควรประกอบด้วยข้อมูล ดังนี้** (1) การวิเคราะห์ที่ครอบคลุมความเชื่อมโยง ความสอดคล้องยุทธศาสตร์จังหวัด ยุทธศาสตร์การพัฒนาขององค์กรปกครองส่วนท้องถิ่นในเขตจังหวัด ยุทธศาสตร์ขององค์กรปกครองส่วนท้องถิ่น นโยบายของผู้บริหารท้องถิ่น รวมถึงความเชื่อมโยงแผนยุทธศาสตร์ชาติ 20 ปี แผนพัฒนาเศรษฐกิจและสังคมแห่งชาติ และ Thailand 4.0	**20** (5)	
	(2) การวิเคราะห์การใช้ผังเมืองรวมหรือผังเมืองเฉพาะและการบังคับใช้ ผลของการบังคับใช้ สภาพการณ์ที่เกิดขึ้นต่อการพัฒนาท้องถิ่น	(3)	
	(3) การวิเคราะห์ทางสังคม เช่น ด้านแรงงาน การศึกษา สาธารณสุข ความยากจน อาชญากรรม ปัญหายาเสพติด เทคโนโลยี จารีต ประเพณี วัฒนธรรม ภูมิปัญญาท้องถิ่น เป็นต้น	(3)	
	(4) การวิเคราะห์ทางเศรษฐกิจ ข้อมูลด้านรายได้ครัวเรือน การส่งเสริมอาชีพ กลุ่มอาชีพ กลุ่มทางสังคม การพัฒนาอาชีพและกลุ่มต่างๆ สภาพทางเศรษฐกิจและความเป็นอยู่ทั่วไป เป็นต้น	(3)	
	(5) การวิเคราะห์สิ่งแวดล้อม พื้นที่สีเขียว ธรรมชาติต่างๆ ทางภูมิศาสตร์ กระบวนการหรือสิ่งที่เกิดขึ้น การประดิษฐ์ที่มีผลต่อสิ่งแวดล้อมและการพัฒนา	(3)	
	(6) ผลการวิเคราะห์ศักยภาพเพื่อประเมินสถานภาพการพัฒนาในปัจจุบันและโอกาสการพัฒนาในอนาคตของท้องถิ่น ด้วยเทคนิค SWOT Analysis ที่อาจส่งผลต่อการดำเนินงาน ได้แก่ S-Strength (จุดแข็ง) W-Weakness (จุดอ่อน) O-Opportunity (โอกาส) และT-Threat (อุปสรรค)	(3)	
3. ยุทธศาสตร์ 3.1 ยุทธศาสตร์ขององค์การบริหารส่วนจังหวัด	ควรประกอบด้วยข้อมูล ดังนี้ สอดคล้องกับสภาพสังคม เศรษฐกิจ สิ่งแวดล้อมของท้องถิ่น ประเด็นปัญหาการพัฒนาและแนวทางการพัฒนาที่สอดคล้องกับยุทธศาสตร์ขององค์กรปกครองส่วนท้องถิ่นและเชื่อมโยงหลักประชารัฐ แผนยุทธศาสตร์ชาติ 20 ปี แผนพัฒนาเศรษฐกิจและสังคมแห่งชาติและ Thailand 4.0	**60** (10)	

/ 3. ยุทธศาสตร์ ...

ประเด็นการพิจารณา	รายละเอียดหลักเกณฑ์	คะแนนเต็ม	คะแนนที่ได้
3. ยุทธศาสตร์ (ต่อ) 3.2 ยุทธศาสตร์ขององค์กรปกครองส่วนท้องถิ่นในเขตจังหวัด	สอดคล้องและเชื่อมโยงกับสภาพสังคม เศรษฐกิจสิ่งแวดล้อมของท้องถิ่น และยุทธศาสตร์จังหวัด และเชื่อมโยงหลักประชารัฐ แผนยุทธศาสตร์ชาติ 20 ปี แผนพัฒนาเศรษฐกิจและสังคมแห่งชาติ และ Thailand 4.0	(10)	
3.3 ยุทธศาสตร์จังหวัด	สอดคล้องกับแผนพัฒนาเศรษฐกิจและสังคมแห่งชาติ แผนการบริหารราชการแผ่นดิน นโยบาย/ยุทธศาสตร์ คสช. และนโยบายรัฐบาล หลักประชารัฐ แผนยุทธศาสตร์ชาติ 20 ปี และ Thailand 4.0	(10)	
3.4 วิสัยทัศน์	วิสัยทัศน์ ซึ่งมีลักษณะแสดงสถานภาพที่องค์กรปกครองส่วนท้องถิ่นต้องการจะเป็นหรือบรรลุถึงอนาคตอย่างชัดเจน สอดคล้องกับโอกาสและศักยภาพที่เป็นลักษณะเฉพาะขององค์กรปกครองส่วนท้องถิ่นและสัมพันธ์กับโครงการพัฒนาท้องถิ่น	(5)	
3.5 กลยุทธ์	แสดงให้เห็นช่องทาง วิธีการ ภารกิจหรือสิ่งที่ต้องทำตามอำนาจหน้าที่ขององค์กรปกครองส่วนท้องถิ่นที่จะนำไปสู่การบรรลุวิสัยทัศน์ หรือแสดงให้เห็นถึงความชัดเจนในสิ่งที่จะดำเนินการให้บรรลุวิสัยทัศน์นั้น	(5)	
3.6 เป้าประสงค์ของแต่ละประเด็นกลยุทธ์	เป้าประสงค์ของแต่ละประเด็นกลยุทธ์มีความสอดคล้องและสนับสนุนต่อกลยุทธ์ที่จะเกิดขึ้นมุ่งหมายสิ่งหนึ่งสิ่งใดที่ชัดเจน	(5)	
3.7 จุดยืนทางยุทธศาสตร์ (Positioning)	ความมุ่งมั่นอันแน่วแน่ในการวางแผนพัฒนาท้องถิ่น เพื่อให้บรรลุวิสัยทัศน์ขององค์กรปกครองส่วนท้องถิ่น ซึ่งเกิดจากศักยภาพของพื้นที่จริง ที่จะนำไปสู่ผลสำเร็จทางยุทธศาสตร์	(5)	
3.8 แผนงาน	แผนงานหรือจุดมุ่งหมายเพื่อการพัฒนาในอนาคต กำหนดจุดมุ่งหมายในเรื่องใดเรื่องหนึ่งหรือแผนงานที่เกิดจากเป้าประสงค์ ตัวชี้วัด ค่าเป้าหมาย กลยุทธ์ จุดยืนทางยุทธศาสตร์และยุทธศาสตร์ขององค์กรปกครองส่วนท้องถิ่นที่มีความชัดเจน นำไปสู่การจัดทำโครงการพัฒนาท้องถิ่นในแผนพัฒนาท้องถิ่นโดยระบุแผนงานและความเชื่อมโยงดังกล่าว	(5)	

/ 3. ยุทธศาสตร์ ...

ประเด็นการพิจารณา	รายละเอียดหลักเกณฑ์	คะแนนเต็ม	คะแนนที่ได้
3. ยุทธศาสตร์ (ต่อ) 3.9 ความเชื่อมโยงของยุทธศาสตร์ในภาพรวม	ความเชื่อมโยงองค์รวมที่นำไปสู่การพัฒนาท้องถิ่นที่เกิดผลผลิต/โครงการจากแผนยุทธศาสตร์ชาติ 20 ปี แผนพัฒนาเศรษฐกิจและสังคมแห่งชาติ ฉบับที่ 12 Thailand 4.0 แผนพัฒนาภาค/แผนพัฒนากลุ่มจังหวัด/แผนพัฒนาจังหวัด ยุทธศาสตร์การพัฒนาขององค์กรปกครองส่วนท้องถิ่นในเขตจังหวัดและยุทธศาสตร์ขององค์กรปกครองส่วนท้องถิ่น	(5)	
รวมคะแนน		**100**	

4.2 การติดตามและประเมินผลโครงการ

แนวทางในการติดตามและประเมินผล สอดคล้องกับระเบียบกระทรวงมหาดไทย ว่าด้วยการจัดทำแผนพัฒนาท้องถิ่น พ.ศ. 2548 แก้ไขเพิ่มเติมถึง (ฉบับที่ 3) พ.ศ. 2561 เป็นแบบที่กำหนดให้คณะกรรมการติดตามและประเมินผลแผนพัฒนาท้องถิ่นดำเนินการให้คะแนนตามเกณฑ์ที่กำหนดไว้ ซึ่งเป็นส่วนหนึ่งของการติดตามและประเมินผลแผนพัฒนา โดยดำเนินการให้แล้วเสร็จภายในหกสิบวัน นับแต่วันที่ประกาศใช้งบประมาณรายจ่ายประจำปี มีรายละเอียด ดังนี้

1. แนวทางการพิจารณาการติดตามและประเมินผลโครงการเพื่อความสอดคล้องกับแผนพัฒนาท้องถิ่น ประกอบด้วย

ประเด็นการพิจารณา	คะแนน
1. การสรุปสถานการณ์การพัฒนา	**10**
2. การประเมินผลการนำแผนพัฒนาท้องถิ่นไปสู่การปฏิบัติในเชิงปริมาณ	**10**
3. การประเมินผลการนำแผนพัฒนาท้องถิ่นไปสู่การปฏิบัติในเชิงคุณภาพ	**10**
4. แผนงานยุทธศาสตร์การพัฒนา	**10**
5. โครงการพัฒนา ประกอบด้วย	**60**
5.1 ความชัดเจนของชื่อโครงการ	(5)
5.2 กำหนดวัตถุประสงค์สอดคล้องกับโครงการ	(5)
5.3 เป้าหมาย (ผลผลิตของโครงการ) มีความชัดเจนนำไปสู่การตั้งงบประมาณได้ถูกต้อง	(5)
5.4 โครงการมีความสอดคล้องกับแผนยุทธศาสตร์ชาติ 20 ปี	(5)
5.5 เป้าหมาย (ผลผลิตของโครงการ) มีความสอดคล้องกับแผนพัฒนาเศรษฐกิจและสังคมแห่งชาติ	(5)

/ 5.6 โครงการ ...

ประเด็นการพิจารณา	คะแนน
5.6 โครงการมีความสอดคล้องกับ Thailand 4.0	(5)
5.7 โครงการสอดคล้องกับยุทธศาสตร์จังหวัด	(5)
5.8 โครงการแก้ไขปัญหาความยากจนหรือการเสริมสร้างให้ประเทศชาติมั่นคง มั่งคั่ง ยั่งยืนภายใต้หลักประชารัฐ	(5)
5.9 งบประมาณ มีความสอดคล้องกับเป้าหมาย (ผลผลิตของโครงการ)	(5)
5.10 มีการประมาณการราคาถูกต้องตามหลักวิธีการงบประมาณ	(5)
5.11 มีการกำหนดตัวชี้วัด (KPI) และสอดคล้องกับวัตถุประสงค์และผลที่คาดว่าจะได้รับ	(5)
5.12 ผลที่คาดว่าจะได้รับ สอดคล้องกับวัตถุประสงค์	(5)
รวมคะแนน	**100**

คะแนนรวม 100 คะแนน เกณฑ์ที่ควรได้รับเพื่อให้เกิดความสอดคล้องและขับเคลื่อนการพัฒนาท้องถิ่นขององค์กรปกครองส่วนท้องถิ่น ไม่ควรน้อยกว่าร้อยละ 80 (80 คะแนน)

2. แนวทางเบื้องต้นในการให้คะแนนแนวทางการพิจารณาการติดตามและประเมินผลโครงการสอดคล้องแผนพัฒนาท้องถิ่นขององค์กรปกครองส่วนท้องถิ่น

ประเด็นการพิจารณา	รายละเอียดหลักเกณฑ์	คะแนนเต็ม	คะแนนที่ได้
1.การสรุปสถานการณ์การพัฒนา	เป็นการวิเคราะห์กรอบการจัดทำยุทธศาสตร์ขององค์กรปกครองส่วนท้องถิ่น (ใช้การวิเคราะห์ SWOT Analysis/Demand (Demand Analysis)/Global Demand และ Trend ปัจจัยและสถานการณ์การเปลี่ยนแปลงที่มีผลต่อการพัฒนา อย่างน้อยต้องประกอบด้วยการวิเคราะห์ศักยภาพด้านเศรษฐกิจ , ด้านสังคม , ด้านทรัพยากรธรรมชาติและสิ่งแวดล้อม)	**10**	
2. การประเมินผลการนำแผนพัฒนาท้องถิ่นไปปฏิบัติในเชิงปริมาณ	1) การควบคุมที่มีการใช้ตัวเลขต่างๆ เพื่อนำมาใช้วัดผลในเชิงปริมาณ เช่น การวัดจำนวนโครงการ กิจกรรมงานต่างๆ ก็คือผลผลิตนั่นเองว่าเป็นไปตามที่ตั้งเป้าหมายเอาไว้หรือไม่จำนวนที่ดำเนินการจริงตามที่ได้กำหนดไว้เท่าไหร่ จำนวนที่ไม่สามารถดำเนินการได้มีจำนวนเท่าไหร่ สามารถอธิบายได้ตามหลักประสิทธิภาพ (Efficiency) ของการพัฒนาท้องถิ่นตามอำนาจหน้าที่ที่ได้กำหนดไว้ 2) วิเคราะห์ผลกระทบ/สิ่งที่กระทบ (Impact) โครงการที่ดำเนินการในเชิงปริมาณ (Quantitative)	**10**	

/ 3. การประเมิน ...

ประเด็นการพิจารณา	รายละเอียดหลักเกณฑ์	คะแนนเต็ม	คะแนนที่ได้
3. การประเมินผลการนำแผนพัฒนาท้องถิ่นไปปฏิบัติในเชิงคุณภาพ	1) การประเมินประสิทธิผลของแผนพัฒนาในเชิงคุณภาพ คือ การนำเอาเทคนิคต่างๆ มาใช้เพื่อวัดว่าภารกิจ โครงการ กิจกรรมงานต่างๆ ที่ดำเนินการในพื้นที่นั้นๆ ตรงต่อความต้องการของประชาชนหรือไม่และเป็นไปตามอำนาจหน้าที่หรือไม่ ประชาชนพึงพอใจหรือไม่ สิ่งของ วัสดุ ครุภัณฑ์ การดำเนินการต่างๆ มีสภาพหรือลักษณะถูกต้อง คงทน ถาวรสามารถใช้การได้ตามวัตถุประสงค์หรือไม่ ซึ่งเป็นไปตามหลักประสิทธิผล (Effectiveness) ผลการปฏิบัติราชการที่บรรลุวัตถุประสงค์และเป้าหมายของแผนการปฏิบัติราชการตามที่ได้รับงบประมาณมาดำเนินการ รวมถึงสามารถเทียบเคียงกับส่วนราชการหรือหน่วยงาน 2) วิเคราะห์ผลกระทบ/สิ่งที่กระทบ (Impact) โครงการที่ดำเนินการในเชิงคุณภาพ (Qualitative)	10	
4. แผนงานและยุทธศาสตร์	1) วิเคราะห์แผนงาน งานที่เกิดจากด้านต่างๆ มีความสอดคล้องกับยุทธศาสตร์ขององค์กรปกครองส่วนท้องถิ่นในมิติต่างๆ จนนำไปสู่การจัดทำโครงการพัฒนาท้องถิ่นโดยใช้ SWOT Analysis/Demand (Demand Analysis)/Global Demand/Trend หรือหลักการบูรณาการ (Integration) กับองค์กรปกครองส่วนท้องถิ่นที่มีพื้นที่ติดต่อกัน 2) วิเคราะห์แผนงาน งาน ที่เกิดจากด้านต่างๆ ที่สอดคล้องกับการแก้ไขปัญหาความยากจน ภายใต้หลักประชารัฐ	10	
5. โครงการพัฒนา 5.1 ความชัดเจนของชื่อโครงการ	**ควรประกอบด้วยข้อมูล ดังนี้** เป็นโครงการที่มีวัตถุประสงค์สนองต่อแผนยุทธศาสตร์การพัฒนาขององค์กรปกครองส่วนท้องถิ่นและดำเนินการเพื่อให้การพัฒนาบรรลุตามวิสัยทัศน์ขององค์กรปกครองส่วนท้องถิ่นที่กำหนดไว้ ชื่อโครงการมีความชัดเจน มุ่งไปเรื่องใดเรื่องหนึ่ง อ่านแล้วเข้าใจได้ว่าจะพัฒนาอะไรในอนาคต	**60** (5)	
5.2 กำหนดวัตถุประสงค์สอดคล้องกับโครงการ	มีวัตถุประสงค์ชัดเจน (clear objective) โครงการต้องกำหนดวัตถุประสงค์สอดคล้องกับความเป็นมาของโครงการ สอดคล้องกับหลักการและเหตุผล วิธีการดำเนินงานต้องสอดคล้องกับวัตถุประสงค์ มีความเป็นไปได้ชัดเจนมีลักษณะเฉพาะเจาะจง	(5)	

/ 5.3 เป้าหมาย ...

ประเด็นการพิจารณา	รายละเอียดหลักเกณฑ์	คะแนนเต็ม	คะแนนที่ได้
5.3 เป้าหมาย (ผลผลิตของโครงการ) มีความชัดเจนนำไปสู่การตั้งงบประมาณได้ถูกต้อง	สภาพที่อยากให้เกิดขึ้นในอนาคตเป็นทิศทางที่ต้องไปให้ถึงเป้าหมายต้องชัดเจน สามารถระบุจำนวนเท่าไร กลุ่มเป้าหมายคืออะไร มีผลผลิตอย่างไร กลุ่มเป้าหมาย พื้นที่ดำเนินงาน และระยะเวลาดำเนินงานอธิบายให้ชัดเจนว่าโครงการนี้จะทำที่ไหน เริ่มต้นในช่วงเวลาใดและจบลงเมื่อไร ใครคือกลุ่มเป้าหมายของโครงการ หากกลุ่มเป้าหมายมีหลายกลุ่ม ให้บอกชัดลงไปว่าใครคือกลุ่มเป้าหมายหลัก ใครคือกลุ่มเป้าหมายรอง	(5)	
5.4 โครงการมีความสอดคล้องกับแผนยุทธศาสตร์ชาติ 20 ปี	โครงการสอดคล้องกับ (1) ความมั่นคง (2) การสร้างความสามารถในการแข่งขัน (3) การพัฒนาและเสริมสร้างศักยภาพคน (4) การสร้างโอกาสความเสมอภาคและเท่าเทียมกันทางสังคม (5) การสร้างการเติบโตบนคุณภาพชีวิตที่เป็นมิตรต่อสิ่งแวดล้อม (6) การปรับสมดุลและพัฒนาระบบการบริหารจัดการภาครัฐ เพื่อให้เกิดความมั่นคง มั่งคั่ง ยั่งยืน	(5)	
5.5 เป้าหมาย (ผลผลิตของโครงการ) มีความสอดคล้องกับแผนพัฒนาเศรษฐกิจและสังคมแห่งชาติ	โครงการมีความสอดคล้องกับแผนพัฒนาเศรษฐกิจและสังคมแห่งชาติ ฉบับที่ 12 โดย (1) ยึดหลักปรัชญาของเศรษฐกิจพอเพียง (2) ยึดคนเป็นศูนย์กลางการพัฒนา (3) ยึดวิสัยทัศน์ภายใต้ยุทธศาสตร์ชาติ 20 ปี (4) ยึดเป้าหมายอนาคตประเทศไทย 2570 (5) ยึดหลักการนำไปสู่การปฏิบัติให้เกิดผลสัมฤทธิ์อย่างจริงจังใน 5 ปีที่ต่อยอดไปสู่ผลสัมฤทธิ์ที่เป็นเป้าหมายระยะยาว ภายใต้แนวทางการพัฒนา (1) การยกระดับศักยภาพการแข่งขันและการหลุดพ้นกับดักรายได้ปานกลางสู่รายได้สูง (2) การพัฒนาศักยภาพคนตามช่วงวัยและการปฏิรูประบบเพื่อสร้างสังคมสูงวัยอย่างมีคุณภาพ (3) การลดความเหลื่อมล้ำทางสังคม (4) การรองรับการเชื่อมโยงภูมิภาคและความเป็นเมือง (6) การบริหารราชการแผ่นดินที่มีประสิทธิภาพ	(5)	

/ 5.6 โครงการ ...

ประเด็นการพิจารณา	รายละเอียดหลักเกณฑ์	คะแนนเต็ม	คะแนนที่ได้
5.6 โครงการมีความสอดคล้องกับ Thailand 4.0	โครงการมีลักษณะหรือสอดคล้องกับการปรับเปลี่ยนโครงสร้างเศรษฐกิจไปสู่ Value–Based Economy หรือเศรษฐกิจที่ขับเคลื่อนด้วยนวัตกรรม ทำน้อย ได้มาก เช่น (1) เปลี่ยนจากการผลิตสินค้าโภคภัณฑ์ไปสู่สินค้าเชิงนวัตกรรม (2) เปลี่ยนจากการขับเคลื่อนประเทศด้วยภาคอุตสาหกรรม ไปสู่การขับเคลื่อนด้วยเทคโนโลยี ความคิดสร้างสรรค์และนวัตกรรม (3) เปลี่ยนจากการเน้นภาคการผลิตสินค้า ไปสู่การเน้นภาคบริการมากขึ้น รวมถึงโครงการที่เติมเต็มด้วยวิทยาการ ความคิดสร้างสรรค์ นวัตกรรม วิทยาศาสตร์ เทคโนโลยี และการวิจัยและพัฒนา แล้วต่อยอดความได้เปรียบเชิงเปรียบเทียบ เช่น ด้านเกษตร เทคโนโลยีชีวภาพ สาธารณสุข วัฒนธรรม ฯลฯ	(5)	
5.7 โครงการสอดคล้องกับยุทธศาสตร์จังหวัด	โครงการพัฒนาท้องถิ่นมีความสอดคล้องกับห้วงระยะเวลาของแผนพัฒนาจังหวัดที่ได้กำหนดขึ้น เพื่อขับเคลื่อนการพัฒนาท้องถิ่นเสมือนหนึ่งการขับเคลื่อนการพัฒนาจังหวัด ซึ่งไม่สามารถแยกส่วนใดส่วนหนึ่งออกจากกันได้ นอกจากนี้โครงการพัฒนาท้องถิ่นต้องเป็นโครงการเชื่อมต่อหรือเดินทางไปด้วยกันกับยุทธศาสตร์จังหวัดที่ได้กำหนดขึ้นที่เป็นปัจจุบัน	(5)	
5.8 โครงการแก้ไขปัญหาความยากจนหรือการเสริมสร้างให้ประเทศชาติมั่นคง มั่งคั่ง ยั่งยืนภายใต้หลักประชารัฐ	เป็นโครงการที่ดำเนินการภายใต้พื้นฐานความพอเพียงที่ประชาชนดำเนินการเองหรือร่วมดำเนินการเป็นโครงการต่อยอดและขยายได้เป็นโครงการที่ประชาชนต้องการเพื่อให้เกิดความยั่งยืน ซึ่งมีลักษณะที่จะให้ท้องถิ่นมีความมั่นคง มั่งคั่ง ยั่งยืน เป็นท้องถิ่นที่พัฒนาแล้ว ด้วยการพัฒนาตามปรัชญาเศรษฐกิจพอเพียง	(5)	

/ 5.9 งบประมาณ ...

ประเด็นการพิจารณา	รายละเอียดหลักเกณฑ์	คะแนนเต็ม	คะแนนที่ได้
5.9 งบประมาณมีความสอดคล้องกับเป้าหมาย (ผลผลิตของโครงการ)	งบประมาณโครงการพัฒนาจะต้องคำนึงถึงหลักสำคัญ 5 ประการในการจัดทำโครงการ ได้แก่ (1) ความประหยัด (Economy) (2) ความมีประสิทธิภาพ (Efficiency) (3) ความมีประสิทธิผล (Effectiveness) (4) ความยุติธรรม (Equity) (5) ความโปร่งใส (Transparency)	(5)	
5.10 มีการประมาณการราคาถูกต้องตามหลักวิธีการงบประมาณ	การประมาณการราคาเพื่อการพัฒนาต้องให้สอดคล้องกับโครงการถูกต้องตามหลักวิชาการทางช่างหลักของราคากลาง ราคากลางท้องถิ่นมีความโปร่งใสในการกำหนดราคาและตรวจสอบได้ในเชิงประจักษ์	(5)	
5.11 มีการกำหนดตัวชี้วัด (KPI) และสอดคล้องกับวัตถุประสงค์และผลที่คาดว่าจะได้รับ	มีการกำหนดดัชนีชี้วัดผลงาน (Key Performance Indicator : KPI) ที่สามารถวัดได้ (measurable) ใช้บอกประสิทธิผล (effectiveness) ใช้บอกประสิทธิภาพ (efficiency) ได้ เช่น การกำหนดความพึงพอใจ การกำหนดร้อยละ การกำหนดอันเกิดจากผลของวัตถุประสงค์ที่เกิดขึ้นที่สิ่งที่ได้รับ (การคาดการณ์ คาดว่าจะได้รับ)	(5)	
5.12 ผลที่คาดว่าจะได้รับสอดคล้องกับวัตถุประสงค์	ผลที่ได้รับเป็นสิ่งที่เกิดขึ้นได้จริงจากการดำเนินการตามโครงการพัฒนา ซึ่งสอดคล้องกับวัตถุประสงค์ที่ตั้งไว้ การได้ผลหรือผลที่เกิดขึ้นจะต้องเท่ากับวัตถุประสงค์หรือมากกว่าวัตถุประสงค์ ซึ่งการเขียนวัตถุประสงค์ควรคำนึงถึง (1) มีความเป็นไปได้และมีความเฉพาะเจาะจง ในการดำเนินงานตามโครงการ (2) วัดและประเมินผลระดับของความสำเร็จได้ (3) ระบุสิ่งที่ต้องการดำเนินงานอย่างชัดเจนและเฉพาะเจาะจงมากที่สุดและสามารถปฏิบัติได้ (4) เป็นเหตุเป็นผล สอดคล้องกับความเป็นจริง (5) ส่งผลต่อการบ่งบอกเวลาได้	(5)	
รวมคะแนน		**100**	

/ 4.3 สรุปผลการพัฒนา ...

4.3 สรุปผลการพัฒนาท้องถิ่น

การวัดผลในเชิงปริมาณและเชิงคุณภาพ

ตารางที่ 63 แสดงการวัดผลในเชิงปริมาณและเชิงคุณภาพ

แผนงาน/ด้าน	2561	2562	2563	2564	รวมทั้งสิ้น	คิดเป็นร้อยละ
ด้านบริหารงานทั่วไป	**154,219,670**	**134,763,830**	**142,123,160**	**156,576,440**	**587,683,100**	**100**
- แผนงานบริหารงานทั่วไป	130,443,900	125,063,750	131,110,240	146,788,080	533,405,970	90.76
- แผนงานการรักษาความสงบภายใน	23,775,770	9,676,750	11,012,920	9,788,360	54,253,800	9.24
ด้านบริการชุมชนและสังคม	**572,312,920**	**609,293,820**	**787,900,490**	**799,842,920**	**2,769,350,150**	**100**
- แผนงานการศึกษา	87,928,690	99,387,550	98,798,260	96,114,970	382,229,470	13.80
- แผนงานสาธารณสุข	279,787,780	256,855,150	416,447,160	414,063,060	1,367,153,990	49.37
- แผนงานสังคมสงเคราะห์	3,146,520	3,320,280	4,728,320	4,313,900	15,509,020	0.56
- แผนงานเคหะและชุมชน	180,639,110	231,983,340	246,312,390	268,879,070	927,813,910	33.50
- แผนงานสร้างความเข้มแข็งของชุมชน	8,500,000	6,000,000	3,402,000	1,600,000	19,502,000	0.71
- แผนงานการศาสนาวัฒนธรรมและนันทนาการ	12,310,820	11,747,500	18,212,360	14,871,920	57,142,600	2.06
ด้านเศรษฐกิจ	**66,416,600**	**64,741,170**	**66,562,500**	**49,543,980**	**247,264,250**	**100**
- แผนงานอุตสาหกรรมและการโยธา	59,569,830	53,941,450	56,508,180	41,139,520	211,158,980	85.40
- แผนงานการเกษตร	3,102,740	4,073,720	8,954,320	8,404,460	24,535,240	9.92
- แผนงานการพาณิชย์	3,744,030	6,726,000	1,100,000	-	11,570,030	4.68
ด้านการดำเนินการอื่น	**80,794,840**	**82,730,180**	**88,051,360**	**82,036,660**	**333,613,040**	**100**
- แผนงานงบกลาง	80,794,840	82,730,180	88,051,360	82,036,660	333,613,040	100
งบประมาณรายจ่ายทั้งสิ้น	**873,744,030**	**891,529,000**	**1,084,637,510**	**1,088,000,000**	**3,937,910,540**	**100**

/ จากตารางที่ 63 ...

จากตารางที่ 63 พบว่า องค์การบริหารส่วนจังหวัดร้อยเอ็ดได้จัดสรรงบประมาณรายจ่ายตลอดระยะเวลา 4 ปีงบประมาณ รวมทั้งสิ้น 3,937,910,540 บาท แยกเป็นรายด้านครบทุกด้าน เรียงลำดับจากมากไปหาน้อย คือ

1. ด้านบริการชุมชนและสังคม งบประมาณทั้งสิ้น 2,769,350,150 บาท คิดเป็นร้อยละ 70.33 โดยประกอบด้วย แผนงานสาธารณสุข งบประมาณ 1,367,153,990 บาท คิดเป็นร้อยละ 49.37 แผนงานเคหะและชุมชน งบประมาณ 927,813,910 บาท คิดเป็นร้อยละ 33.50 แผนงานการศึกษา งบประมาณ 382,229,470 บาท คิดเป็นร้อยละ 13.80 แผนงานการศาสนา วัฒนธรรมและนันทนาการ งบประมาณ 57,142,600 บาท คิดเป็นร้อยละ 2.06 แผนงานสร้างความเข้มแข็งของชุมชน งบประมาณ 19,502,000 บาท คิดเป็นร้อยละ 0.71 และแผนงานสังคมสงเคราะห์ งบประมาณ 15,509,020 บาท คิดเป็นร้อยละ 0.56 ตามลำดับ

2. ด้านบริหารงานทั่วไป ตั้งงบประมาณไว้ทั้งสิ้น 587,683,100 บาท คิดเป็นร้อยละ 14.92 โดยประกอบด้วย แผนงานบริหารงานทั่วไป งบประมาณทั้งสิ้น 533,405,970 บาท คิดเป็นร้อยละ 90.76 และแผนงานการรักษาความสงบภายใน งบประมาณทั้งสิ้น 54,253,800 บาท คิดเป็นร้อยละ 9.24

3. ด้านการดำเนินการอื่นๆ งบประมาณทั้งสิ้น 333,613,040 บาท คิดเป็นร้อยละ 8.47 โดยเป็นแผนงานงบกลาง

4. แผนงานด้านเศรษฐกิจ งบประมาณทั้งสิ้น 247,264,250 บาท คิดเป็นร้อยละ 6.28 โดยประกอบด้วย แผนงานอุตสาหกรรมและการโยธา งบประมาณทั้งสิ้น 211,158,980 บาท คิดเป็นร้อยละ 85.40 แผนงานการเกษตร งบประมาณทั้งสิ้น 24,535,240 บาท คิดเป็นร้อยละ 9.92 และแผนงานการพาณิชย์ งบประมาณทั้งสิ้น 11,570,030 บาท คิดเป็นร้อยละ 4.68

ตารางที่ 64 แสดงงบประมาณรายจ่าย

รายละเอียด	2561	2562	2563	2564	รวมทั้งสิ้น	คิดเป็นร้อยละ
- งบกลาง	80,890,740	82,840,610	88,082,560	82,036,660	333,850,570	8.47
- งบบุคลากร	149,769,030	154,165,290	165,251,960	167,551,600	636,737,880	16.18
- งบดำเนินการ	390,842,330	389,214,110	565,040,290	560,101,470	1,905,198,200	48.38
- งบลงทุน	249,343,590	264,208,990	264,447,700	274,700,270	1,052,700,550	26.73
- งบรายจ่ายอื่น	600,000	100,000	80,000	60,000	840,000	0.02
- งบเงินอุดหนุน	2,298,340	1,000,000	1,735,000	3,550,000	8,583,340	0.22
รวมทั้งสิ้น	873,744,030	891,529,000	1,084,637,510	1,088,000,00	3,937,910,540	100

/จากตารางที่ 64 ...

จากตารางที่ 64 พบว่า องค์การบริหารส่วนจังหวัดร้อยเอ็ดได้จัดสรรงบประมาณรายจ่ายตลอดระยะเวลา 4 ปีงบประมาณ แยกรายงบประมาณรายจ่ายครบทุกงบประมาณรายจ่าย เรียงลำดับจากมากไปหาน้อยคือ งบดำเนินการ คิดเป็นร้อยละ 48.38 งบลงทุน คิดเป็นร้อยละ 26.73 งบบุคลากร คิดเป็นร้อยละ 16.18 งบกลาง คิดเป็นร้อยละ 8.47 งบเงินอุดหนุน และงบรายจ่ายอื่น คิดเป็นร้อยละ 0.22 และ 0.02 ตามลำดับ

4.4 ข้อเสนอแนะในการจัดทำแผนพัฒนาท้องถิ่นในอนาคต

4.4.1 ผลกระทบนำไปสู่อนาคต

1) การดำเนินการจัดทำแผนพัฒนาท้องถิ่น จะต้องให้ประชาชนมีส่วนร่วมโดยผ่านเวทีการประชุมประชาคมท้องถิ่น ตามหนังสือกระทรวงมหาดไทยฯ กำหนด ซึ่งมีขั้นตอนการดำเนินงานที่ซับซ้อน และการดำเนินการค่อนข้างยาก ส่งผลให้ไม่ได้รับความร่วมมือจากประชาชนตามเป้าหมายที่ตั้งไว้

2) ส่งเสริมการมีส่วนร่วมในการพัฒนาท้องถิ่นจากทุกภาคส่วน เพื่อร่วมกันแก้ไขปัญหาต่างๆ ตลอดจนสร้างช่องทางให้ประชาชนได้มีโอกาสแสดงความคิดเห็นและเข้าร่วมกิจกรรมการพัฒนาอย่างกว้างขวาง รวมถึงช่องทางเครือข่ายออนไลน์สำหรับแลกเปลี่ยนเรียนรู้ ร่วมดำเนินกิจกรรมต่างๆ ในการพัฒนาท้องถิ่น

3) ส่งเสริมและสนับสนุนประชาชนให้ความสำคัญกับการจัดทำแผนพัฒนาท้องถิ่น

4) ป้องกันความเสี่ยงจากโครงการ ซึ่งอาจเกิดจากการได้รับข้อมูลของภารกิจ โครงการ กิจกรรมต่างๆ ที่ดำเนินการในพื้นที่นั้นๆ

4.4.2 ข้อสังเกต ข้อเสนอแนะ ผลจากการพัฒนา

1) โครงการตามแผนพัฒนาในแต่ละปีงบประมาณ ควรกำหนดขึ้นโดยคำนึงถึงผลลัพธ์หรือประโยชน์ที่จะเกิดขึ้นกับประชาชนและท้องถิ่นทั้งทางตรงและทางอ้อม เปิดโอกาสให้ประชาชนแสดงความคิดเห็น ร่วมคิด ร่วมทำ ร่วมรับผิดชอบในการดำเนินโครงการต่างๆ

2) โครงการที่ดำเนินการควรมีผลการดำเนินการที่ชัดเจนและเป็นรูปธรรม ตอบสนองความต้องการของประชาชนหรือผู้ได้รับประโยชน์อย่างแท้จริง ซึ่งองค์การบริหารส่วนจังหวัดร้อยเอ็ดควรมีการเข้าถึงประชาชนอย่างสม่ำเสมอ

3) ควรเร่งรัดให้มีการดำเนินโครงการ/กิจกรรม ที่ตั้งในข้อบัญญัติงบประมาณรายจ่ายประจำปีให้สามารถดำเนินการได้ในปีงบประมาณนั้น

4) ควรพิจารณาตั้งงบประมาณให้เพียงพอและเหมาะสมกับภารกิจแต่ละด้านที่จะต้องดำเนินการ ซึ่งจะช่วยลดปัญหาในการโอนเพิ่ม โอนลด โอนตั้งจ่ายรายการใหม่

5) การจัดทำแผนพัฒนาท้องถิ่น ควรพิจารณางบประมาณและคำนึงถึงสถานการณ์คลังในการพิจารณาโครงการ/กิจกรรม ที่จะบรรจุในแผนพัฒนาท้องถิ่น

6) ควรเร่งรัดและกำชับให้เจ้าของโครงการดำเนินการตามแผนการดำเนินงานที่กำหนดไว้เพื่อให้เกิดประโยชน์แก่ประชาชน

/ 7) โครงการ ...

7) โครงการที่ไม่เป็นไปตามแผนการดำเนินงาน และได้กันเงินไว้แล้ว ถือว่าล่าช้ากว่าแผนการดำเนินงาน ขอให้เร่งรัดในการดำเนินการ

8) โครงการที่ไม่เป็นไปตามแผนพัฒนาท้องถิ่น หรือถ้าไม่ได้ดำเนินการหรือยกเลิกโครงการก็ควรให้พิจารณานำโครงการที่ตั้งไว้ในแผนพัฒนาท้องถิ่นที่ยังไม่ได้รับงบประมาณมาดำเนินการ เพื่อไม่ให้งบประมาณตกไป

9) โครงการที่ใช้งบประมาณดำเนินการไม่มากนักควรให้เป็นไปตามระยะเวลา และโครงการที่ใช้งบประมาณจำนวนมากหรือโครงการขนาดใหญ่ ควรมีการตั้งคณะอนุกรรมการติดตามและประเมินผลโครงการรองรับไว้ เพื่อติดตามการดำเนินงานให้เป็นไปตามระยะเวลาที่กำหนดและลดผลกระทบกับประชาชน

10) โครงการก่อสร้างที่ไม่เป็นไปตามแผน ทำให้เกิดผลกระทบกับประชาชน ควรมีป้ายประชาสัมพันธ์แจ้งเหตุผลความจำเป็นและระยะเวลาแล้วเสร็จให้ประชาชนทราบ

11) ควรมีการประชาสัมพันธ์ให้ประชาชนได้รับทราบถึงความสำคัญในการมีส่วนร่วมประชุมประชาคมเพื่อจัดทำแผนพัฒนาท้องถิ่น